

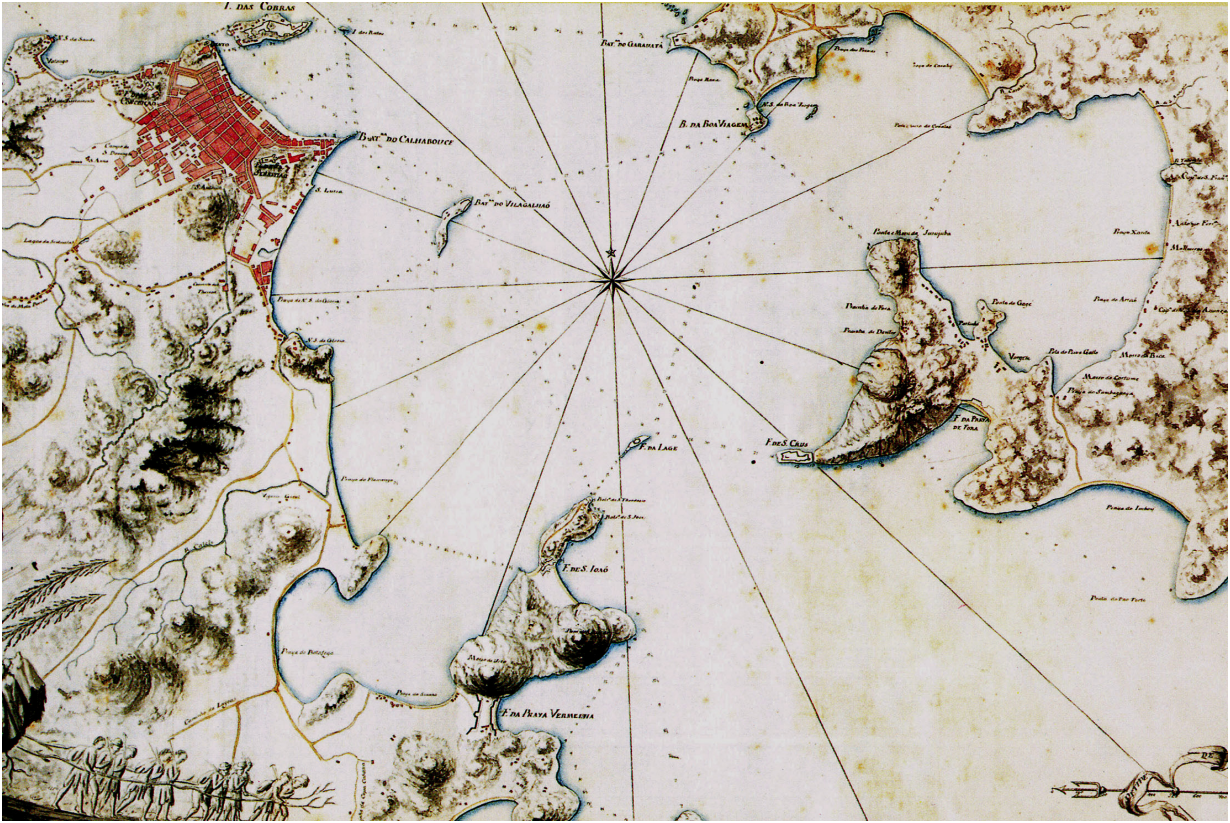
TESIS DOCTORAL

CIUDADES CUADRADAS PARAÍOS CIRCULARES

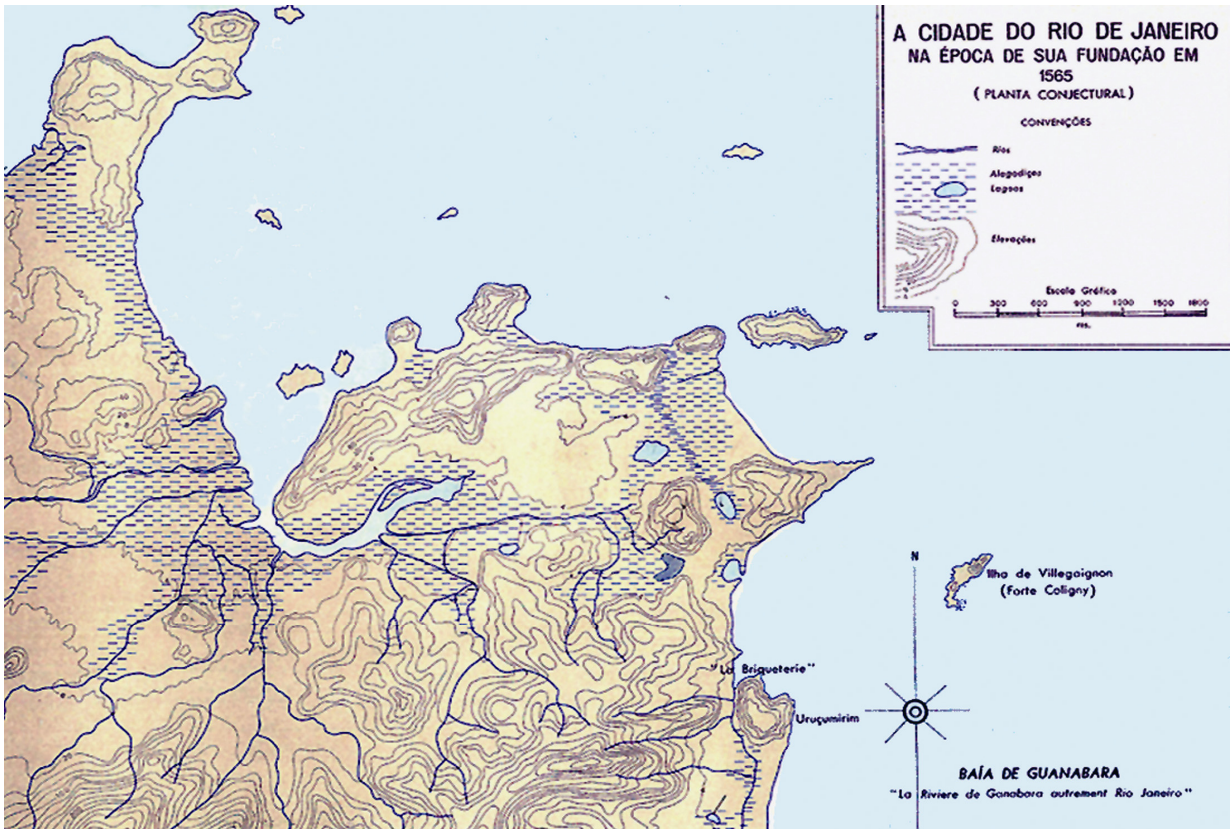
Planes de ordenación y orígenes de la urbanística en Rio de Janeiro
(importación y transformación de paradigmas)

Doctoranda: **Verena Andreatta**
Director de tesis: Joaquín Sabaté i Bel
Codirector de tesis: Manuel Herce Vallejo


Abril 2007



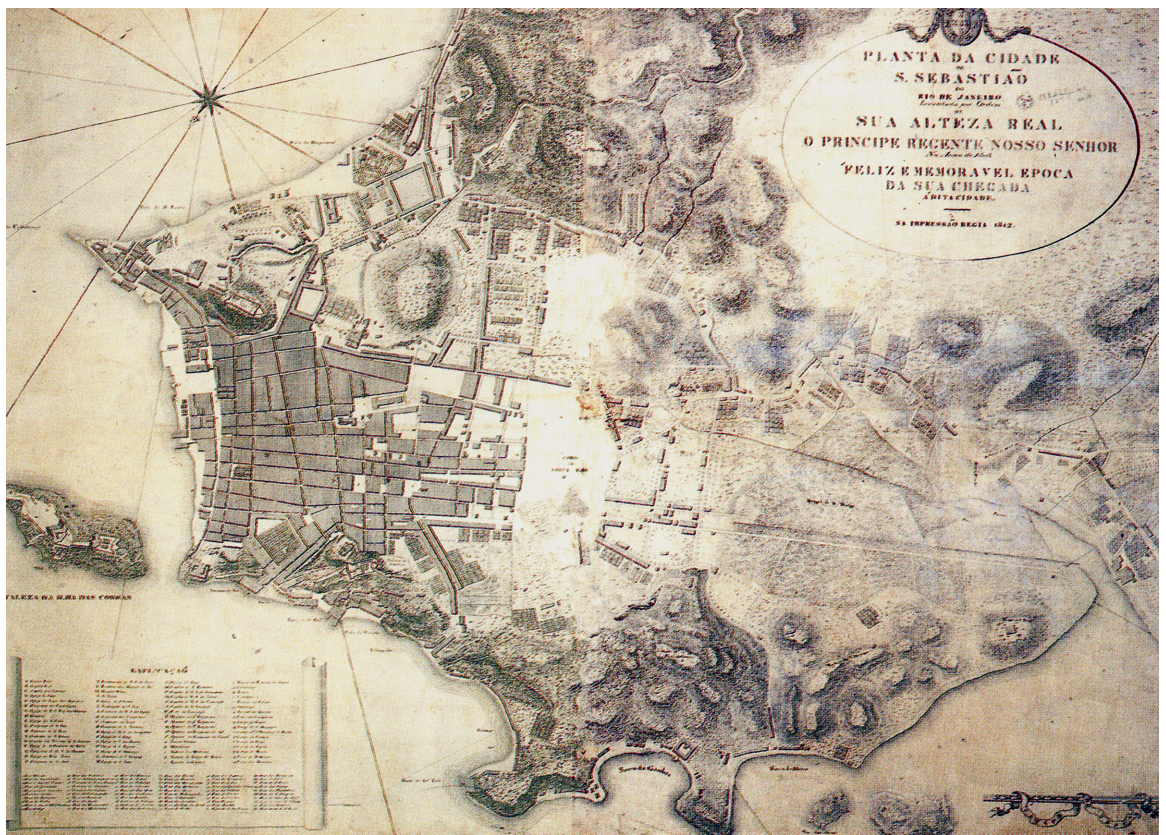
Plano de la "Cidade de S. Sebastião do Rio de Janeiro". J. Funck, 1796.



Esquema del territorio primitivo de Río de Janeiro. Eduardo Canabrava Barreiros, 1965.



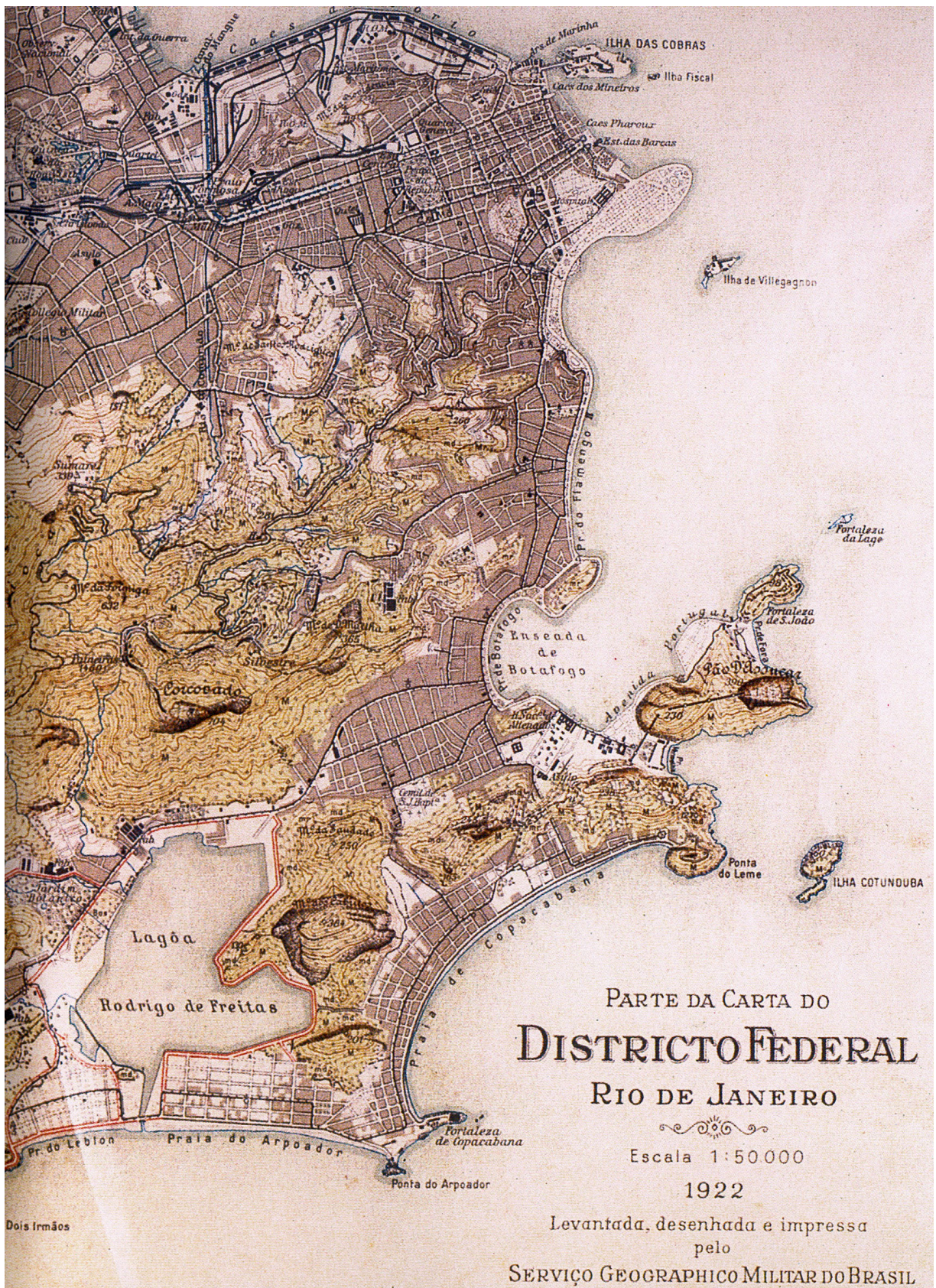
Esquema que representa el territorio primitivo de Río de Janeiro, destacándose el área de implantación de la Ciudad Vieja. Extraído del Atlas de Canabrava. A y B: Pão de Açucar y Morro Cara de Cão; C: Copacabana; D: Botafogo; E: Morro da Nova Cintra; F: Lagoa Rodrigo de Freitas; G: Glória; H: Morro de Santa Teresa; I: Outeiro da Glória; J: Cidade Nova; L: Manglar de São Diogo.



Planta de Cidade do Rio de Janeiro. Data aproximada 1855.



Los caminos del siglo XVIII y la malla urbana sobre ellos. Inst. Moreira Salles.



Carta Cadastral do Districto Federal do Rio de Janeiro, 1922.

