

LA MEMÒRIA D'UN PAISATGE GRAVAT

Les pedreres de marès, empremta territorial del paisatge identitari de Mallorca

VOLUM 2: ARXIU DE PEDRERES I ANNEXOS

Aquesta recerca es troba regulada per Creative Commons

Llicència CC Reconeixement – No Comercial – Sense Obra Derivada (by-nc-nd)

No es permet l'ús comercial de l'obra original ni la generació d'obres derivades

catalina.salva@gmail.com

paisatgestransformats@gmail.com

www.pedresdemares.com

LA MEMÒRIA D'UN PAISATGE GRAVAT

Les pedreres de marès, empremta territorial del paisatge identitari de Mallorca

Volum 2: Arxiu de Pedreres i Annexos

Autora: Catalina Salvà Matas

Directors: Carles Llop Torné (director) i Maria Goula (codirectora)

Tesi Doctoral, setembre de 2020

Departament d'Urbanisme i Ordenació del Territori

Universitat Politècnica de Catalunya

www.pedreresdemares.com

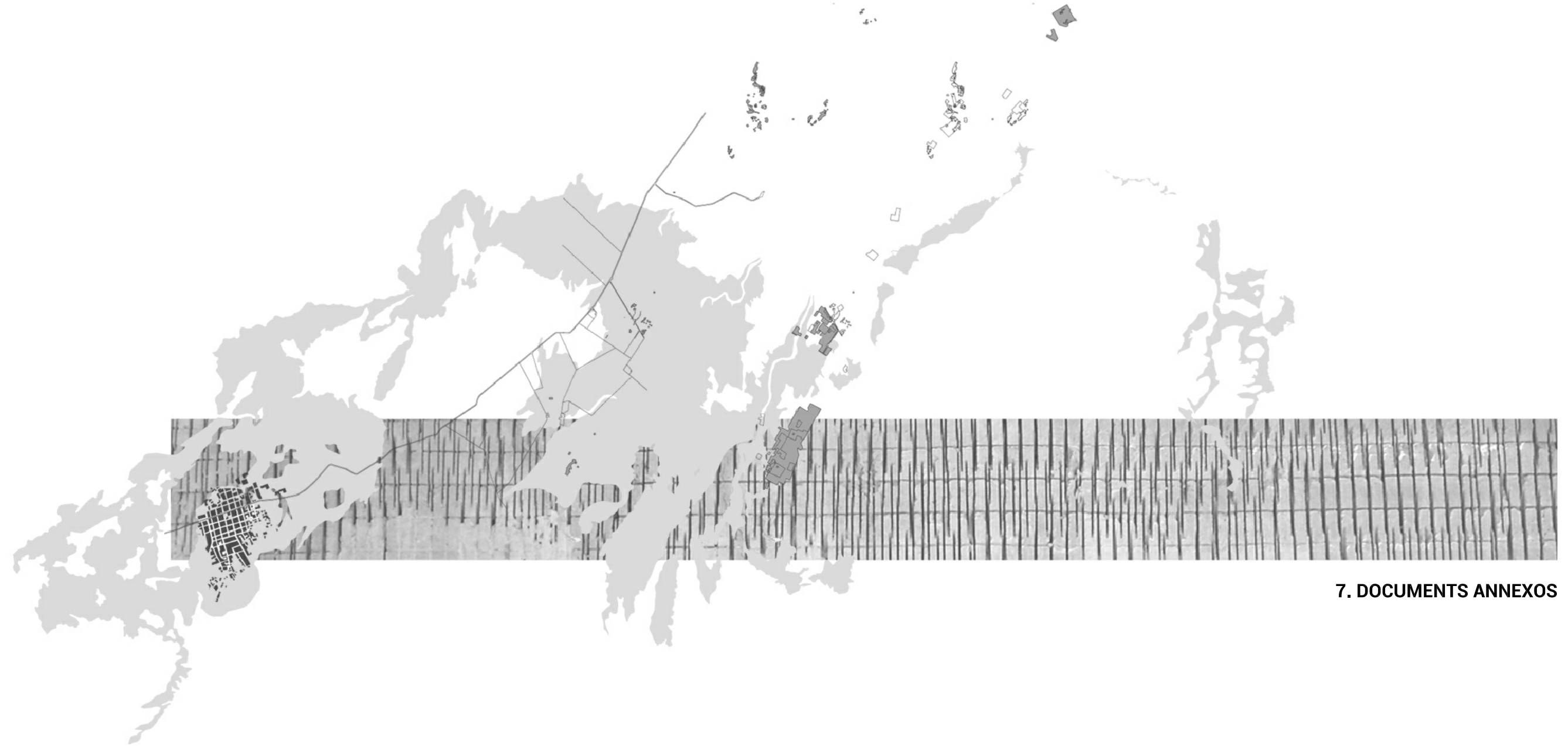
1. INTRODUCCIÓ	11
1.1. Tema	13
1.2. Estat de la qüestió i de l'art	21
1.3. Hipòtesis generals	43
1.4. Objectius	47
1.5. Aspectes metodològics	51
1.6. Estructura de la tesi	59
2. LES PEDRERES COM A LLOCS	63
2.1. La revelació de l'invisible	65
2.2. Sobre pedreres	73
2.2.1. L'origen de la paraula	73
2.2.2. Tipologies de pedreres	75
2.2.3. Les pedreres actuals a les Illes Balears	79
2.2.4. L'essència del territori: el marès	81
2.2.5. Legislació sobre pedreres a Mallorca	107
2.3. Pedreres <i>versus</i> Pedreres de marès	131
2.4. Construir el buit	143
2.4.1. L'extracció manual del marès	149
2.4.2. L'extracció mecanitzada del marès	152
2.4.3. La datació de la mecanització	157
2.4.4. Els oficis vinculats al marès	160
2.5. Identitat de les pedreres de marès	169
2.5.1. Percepció de les pedreres	169
2.5.2. Tipologies de pedreres de marès	173
2.5.3. Rastres en construcció	183
2.5.4. Empremtes d'un paisatge productiu	185
2.6. Conclusions	189
3. LES PEDRERES COM A MEMÒRIA	193
3.1. Rastres de les pedreres de marès a la memòria col·lectiva	195
3.1.1. Les pedreres a través dels documents històrics	201
3.1.2. Les pedreres a través de la mirada dels viatgers	207

3.1.3. Les pedreres a través dels documents cartogràfics	221
3.1.4. Les pedreres de marès als catàlegs de patrimoni	235
3.1.5. Un imaginari desigual	243
3.2. L'origen de la Mallorca construïda	247
3.2.1. Els llibres d'obra dels edificis emblemàtics: la Seu, la Llonja, el Castell de Bellver i el Palau de l'Almudaina	251
3.2.2. El marès, una constant a l'arquitectura mallorquina	259
3.2.3. El marès a l'arquitectura contemporània	265
3.2.4. Construïnt el construït	269
3.3. Registrant la memòria: 714 anys de pedreres de marès (1305-2019)	271
3.3.1. Els registres de pedreres	275
3.3.2. Les fonts: els registres de pedreres ja realitzats	277
3.3.3. L'elaboració del registre de pedreres i els seus resultats	297
3.3.4. Pedreres actives i inactives	311
3.3.5. La desaparició de l'activitat	315
3.4. Conclusions	319
4. LES PEDRERES COM A PAISATGE	325
4.1. La mirada de paisatge com a eina	327
4.1.1. Sobre paisatge	337
4.1.2. La idea de paisatge de Mallorca a l'imaginari col·lectiu	347
4.2. La cartografia com a eina de transcripció de la mirada	357
4.2.1. Sobre l'escala i els límits del que es dibuixa	367
4.2.2. Sobre algunes de les variables llegides	373
4.3. El fenomen de la territorialitat: el Territori de Pedreres	379
4.3.1. De les traces al territori. Conformació del Territori de Pedreres	397
4.4. Materialitat i percepció: de Territori a Paisatge de Pedreres	407
4.4.1. El Paisatge de Pedreres, articulador del territori	411
4.5. Els conjunts de pedreres, patrons en el paisatge	415
4.5.1. La influència com a intensitat de la memòria i la llegibilitat dels conjunts	475
4.5.2. Els conjunts de pedreres i les unitats de paisatge	479
4.6. Trets essencials de les pedreres de marès	481
4.6.1. La construcció d'un ecosistema	491
4.6.2. Els rastres de la identitat	513
4.6.3. Paisatge latent <i>versus</i> paisatge relíquia	521
4.7. Conclusions	527

5. BIBLIOGRAFIA I FONTS	541
5.1. Bibliografia	543
5.2. Cartografies base i Ortofotografies	565
5.3. Bases de dades de pedreres d'organismes públics	568
5.4. Acrònims	569

VOLUM 2: ARXIU DE PEDRERES I ANNEXOS

6. ARXIU DE PEDRERES DE MARÈS	573
6.1. Base de Dades	575
6.2. Cartografia	627
6.3. Fotografies	633
7. DOCUMENTS ANNEXOS	723
7.1. El marès. Geologia i propietats físiques	725
7.2. Arxiu de Pedreres de Marès. Conjunts de pedreres	735
7.3. Recull de notícies vinculades a pedreres	745
7.4. Recull de projectes sobre pedreres	751
7.5. Fitxes de pedreres de marès als catàlegs de patrimoni	773



7. DOCUMENTS ANNEXOS

7.1. EL MARÈS. GEOLOGIA I PROPIETATS FÍSiques.

Aquest annex pretén ampliar les dades sobre les quals s'ha basat la recerca per a la realització de la cartografia de la geologia del marès. Com s'explicava a l'apartat *¡Error! No se encuentra el origen de la referencia. ¡Error! No se encuentra el origen de la referencia.*, gràcies a les nombroses investigacions de Guillem Mas Gornals (2017a) sabem que el marès és una roca que es genera durant el Miocè mitjà (Langhià superior - Serraval-lià) fins al Quaternari (Pleistocè mitjà - superior) i que, per tant, es pot datar d'entre fa, aproximadament, 14.810.000 i 11.700 anys. Mas Gornals demostra, des de la disciplina geològica, que a Mallorca hi ha vuit litotipus de marès "tenint en compte la seva edat, estratigrafia i característiques intrínseques" (Mas, 2017a: 306). La classificació d'aquests litotipus segons l'edat geològica ha estat el que ha permès associar cada marès amb una capa dels mapes geològics de Mallorca (GEODE i MAGNA), encara que les subdivisions estratigràfiques existents a l'illa tenen una forquilla d'edat major que les dates dels maresos de Mas, cosa que genera la necessitat d'agrupació de varis litotips de marès en una capa geològica, com ara veurem.

Si consultem el quadre dels litotipus proposats per Mas el marès més antic és el denominat S, que correspon al Miocè Mitjà, que segons la geologia de Mallorca, podria assimilar-se a la capa¹ 37: *Calcàries bioclàstiques, arenoses i conglomerats*. Alhora, aquesta capa es correspon amb la localització proposada per Mas².

Seguint per ordre d'edat, el marès tipus T1 correspon al Miocè Superior i, intentant assimilar la localització³ proposada per Mas als mapes geològics, aquest encaixa amb la capa 40: *Limolites i calcàries arenoses*.

El marès tipus T2 s'ubica també en el Miocè Superior per la qual cosa es pot identificar amb la capa 41: *Calcàries esculloses i calcàries oolítiques*. Aquesta capa en la seva denominació conté calcàries que clarament corresponen al marès

¹ Els números de les capes citades es corresponen al mapa GEODE, ja que és la cartografia que unifica tots els fulls del MAGMA, que al ser fulls separats les numeracions de les capes geològiques no es corresponen entre sí. Per veure les equivalències d'aquestes capes amb els fulls del MAGNA.

² "Tipus S: (...) Distribució. Explotacions de dimensions reduïdes a la zona de Felanitx i de la doble cubeta Manacor – Santa Sirga." (Mas, 2017a: 317)

³ "Tipus T1: (...) Distribució. Unes poques explotacions a la zona oest de la ciutat de Palma i al litoral de Calvià (sector SW de la badia de Palma)" (Mas, 2017a: 316).

al contenir els dos processos de generació d'aquesta pedra (esculloses i oolítiques). Aquesta capa també coincideix amb la localització proposada per Mas⁴.

El procés d'associació del marès tipus M, conegut com Pedra de Santanyi, amb una capa corresponent al mapa geològic ha estat una de les més laborioses d'aquesta recerca. La comprovació de la localització cartogràfica de les pedreres que extreuen aquest tipus de pedra (situades majoritàriament al municipi de Felanitx, a la zona prelitoral propera a s'Horta) verificada per la localització proposada per Mas⁵ dona la ubicació d'aquestes pedreres a la cartografia geològica sobre una capa identificada com *55: Terra Rossa*⁶ la qual no es corresponia amb cap de les edats del marès datades per Mas Gornals. Ampliant la informació d'aquesta capa mitjançant les memòries associades als fulls⁷ del MAGNA que la contenen es conclou que es tracta d'una capa de terra d'una potència relativament baixa (oscil·lant entre pocs centímetres i un màxim de cinc metres) situada habitualment damunt un dels estrats corresponents al marès abans citats. És per aquest motiu, que la representació que mostra el mapa geològic només dona informació sobre la primera capa del territori i amaga el que té davall. En aquest cas, el que es té davall solen ser estrats molt potents de marès els quals s'han incorporat a la cartografia en aquelles àrees amb terra rossa que apareixen descrites amb poca potència.

Això succeeix a dos àmbits de l'illa on s'han trobat agrupacions de nombroses pedreres situades damunt de la capa de Terra Rossa: les pedreres de marès situades a la zona de s'Horta (Felanitx) i les situades a l'est de Porto Cristo (Manacor), les quals curiosament s'identifiquen respectivament com marès tipus M i tipus T2, ambdós datats del Miocè superior. Segons les definicions de la memòria geològica d'aquesta capa als fulls corresponents a aquestes dues agrupacions de pedreres⁸ es permet concloure que ambdues agrupacions es troben situades a una zona definida com Terra Rossa però de poca potència

⁴ "Tipus T2: (...) Distribució. Conques de Palma i Muro-Santa Margalida. Plataforma de Lluçmajor. Litoral i prelitoral de Manacor i Calvià." (Mas, 2017a: 315)

⁵ "Tipus M: (...) Distribució. Explotacions limitades a la zona litoral i prelitoral del Llevant de Mallorca, entre Portocolom (Felanitx) i Cala s'Almonia (Santanyi)." (Mas, 2017a: 313)

⁶ Aquesta capa correspon a un període geològic recent (Holocè)

⁷ La capa "Terra Rossa" apareix als fulls 672, 698, 699, 700, 724, 748 i 749 del MAGNA.

⁸ Els fulls del MAGNA on es localitzen aquestes dues agrupacions de pedreres son el full 700 (per les pedreres de Porto Cristo) i el full 749 (per les pedreres de Felanitx). A la definició de la capa de Terra Rossa del full 700 s'especifica que "la seva potència varia des d'alguns centímetres fins als cinc metres" però a la definició de la capa equivalent a la 41: calcàries esculloses i oolítiques diu que "la seva disposició subhoritzontal origina a la marina de llevant una orla de relleu descendent cap al mar recoberta de dipòsits de terra rossa", demostrant així l'existència de la capa de marès davall de la de terra rossa. Aquestes descripcions apareixen de manera idèntica al full 749, per la qual cosa s'aplica el mateix raonament.

la qual es situa damunt d'un estrat inferior de la capa 41: *Calcàries esculloses i calcàries oolítiques*. Per aquest motiu s'ha incorporat a la cartografia una extensió de la capa 41 la qual representa aquest estrat cobert pels dipòsits poc profunds de terra rossa, permetent completar d'una manera real l'extensió territorial de la geologia corresponent al marès. La correspondència dels maresos tipus T2 i M, per tant, s'associa amb la combinació d'aquestes dues capes a la cartografia del marès.

El marès P1 és del període Pliocè Inferior i, creuant amb la localització proposada per Mas Gornals⁹, coincideix amb la capa 42: *Margues i limolites*.

El tipus P2 s'ubica en el Pliocè mitjà - superior trobant durant aquest període tres capes diferents de les quals, després d'estudiar la localització d'aquest marès proposada per Mas¹⁰ és fàcilment associable a la capa 45: *Calcarenites i marès*, tot i ser conscients que aquestes formacions geològiques es poden trobar tant al final del neogen com al quaternari. L'edat d'aquesta capa coincideix també amb l'edat del marès tipus PQ (Pleistocè inferior - Pliocè) i concorda així mateix amb la localització¹¹ de Mas, per aquest motiu s'han agrupat aquests dos tipus de marès en aquesta capa.

Finalment, el marès més recent, el Q, es va formar durant el Pleistocè mitjà- superior i el trobem representat en la capa 47: *Eolianites (marès)*, la qual es correspon amb l'edat del tipus de marès i, en gran part, amb la localització proposada per Mas¹².

⁹ "Tipus P1: (...) Distribució. Les pedreres es situen bàsicament als nivells que afloren a la conca d'Inca als voltants de la denominada falla de Sencelles (Santa Eugènia, Biniali, Sencelles, Llubí, torrent de Vinagrella)". (Mas, 2017a: 313)

¹⁰ "Tipus P2: (...) Distribució. El marès o pedra "de Porreres" prové de les pedreres subterrànies del complex Son Grau-Son Oliver-Son Rossinyol, situades al N de la conca de Campos, mentre que el marès groc s'explota en un conjunt de pedreres a cel obert que es situen a la part oriental de la conca sedimentaria de Palma, dins el terme de Lluçmajor als voltants de la línia de partió amb el terme de Palma (Torrent des Jueus-Torrent de Son Monjo-Barranc de Can Casetes)." (Mas, 2017a: 311)

¹¹ "Tipus PQ: (...) Distribució. Plataforma de Lluçmajor, conques de Palma, Campos i Alcúdia – Sa Pobla, i zona de Petra. Algunes explotacions a la zona de Santa Maria del Camí i cubeta de Manacor. Situades des d'a prop de la costa i fins a alçades de 220m fins a l'interior de l'illa" (Mas, 2017a: 310)

¹² "Tipus Q: (...) Les antigues explotacions les trobem principalment a la costa sud i est de l'illa però també al litoral de la Serralada Nord (...), amb bastanta concentració al litoral de Palma, Lluçmajor, ses Salines i Santanyí. Les pedreres en general son poc extenses però nombroses, excavades a cel obert sobre les formacions dunars fòssils a les zones de costa baixa (Palma, Campos, Ses Salines, Alcúdia) i cliff-top (sobrepesades) als penya-segats (Andratx, Calvià, Lluçmajor, Santanyí)." (Mas, 2017a: 309)

COMPARACIÓ MAPES GEOLOGICS I CARTOGRAFIA

CAPES	Calizas bioclásticas	Calizas arrecifales y oolíticas	Margas y limolitas	Calcarenitas y marès	Eolianitas	
MAGNA 50	644				12 Eolianitas Quat. Pleist. Sup.	
	671	19 Calizas arrecifales Neòg. Miocè Sup.	20 Margas y limolitas Neòg. Plioc. Inf.	21 Calcarenitas Neòg. Plioc. Sup.		
	672	9 Calizas arrecifales Neòg. Miocè Sup.		10 Calcarenitas y "marès" Neòg. Plioc. Quat. Pleist.		11 "Terra rossa" damunt de: Calcarenitas y marès
	698	19 Calizas arrecifales Neòg. Miocè Sup. 18 Limolitas y calizas arrecifales Neòg. Miocè Sup.	21 Margas y limolitas Neòg. Plioc. Inf.	22 Calcarenitas Neòg. Plioc. Sup.	25 Eolianitas "marès" Quat. Pleist. Sup.	
	699	9 Calizas bioclásticas y conglomerados Neòg. Miocè Mitjà	10 Calizas arrecifales y calizas oolíticas Neòg. Miocè Sup.	11 Margas y limolitas Neòg. Plioc. Inf.	12 Calcarenitas Neòg. Plioc. Sup.	
	700	11 Calizas, areniscas y conglomerados Neòg. Miocè Mitjà	14 Calizas arrecifales y calizas oolíticas Neòg. Miocè Sup.		15 Calcarenitas Neòg. Plioc. Quat. Pleist.	18 "Terra rossa" damunt de: Calizas arrecifales y oolíticas
	724	7 Calizas, areniscas y conglomerados Neòg. Miocè Mitjà	8 Calizas arrecifales Neòg. Miocè Sup.		9 Calcarenitas y "marès" Neòg. Plioc.	11 "Terra rossa" damunt de: Calcarenitas y marès
	748		6 Calizas arrecifales y calizas oolíticas Neòg. Miocè Sup.		10 Eolianitas "marès" Quat. Pleist.	
	749		12 Calizas arrecifales y calizas oolíticas Neòg. Miocè Sup.		7 Calcarenitas y "marès" Neòg. Plioc. Sup.	8 "Terra rossa" damunt de: Calcarenitas y marès
					13 Calcarenitas Neòg. Plioc. Quat. Pleist.	14 "Terra rossa" damunt de: Calizas arrecifales y oolíticas
SIGECO	37 Calizas bioclásticas, areniscas y conglomerados Neòg. Miocè Mitjà	41 Calizas arrecifales y oolíticas Neòg. Miocè Sup. 40 Limolitas y calizas arrecifales Neòg. Miocè Sup.	42 Margas y limolitas Neòg. Plioc. Inf.	45 Calcarenitas y marès Neòg. Plioc. Sup. Quat. Pleist. Inf.-Mitjà	47 Eolianitas (marès) Quat. Pleist. Mitjà-Sup.	55 Arcillas rojas "Terra rossa"
	Marès tipus S	Marès tipus T2, M	Marès tipus T1	Marès tipus P1	Marès tipus P2, PQ	Marès tipus Q

Definicions Terra Rossa

Full 644 Capa 18 (...) son arcillas de decalcificaci3n de color rojo intimamente ligadas a los restos de morfologías originadas por karstificaci3n. > Hi ha Terra Rossa però no té marès a davall > no es dibuixa.

Full 672 Capa 11 Sus afloramientos se sitúan en la mitad occidental de la hoja, directamente encima de la unidad cartográfica descrita en el apartado anterior (10 Calcarenitas y marès).

Full 698 Capa 28 (...) Solamente se han representado en un punto de la Hoja, donde alcanzan un espesor superior a los 20 m. > Hi ha Terra Rossa però no té marès a davall > no es dibuixa.

Full 699 Capa 15 Son dep3sitos residuales procedentes de la alteraci3n de rocas calcáreas. Aunque son frecuentes en el sector de la Sierra, alcanzan importancia sobre los afloramientos de calcarenitas pliocenas y cuaternarias, dado que su mayor porosidad facilita su disoluci3n. Solamente se han representado en un punto de la Hoja, donde alcanzan un espesor superior a los metros. > degut a tenir aquest estrat tanta profunditat s'ha decidit no incorporar

Full 700 Capa 18 Son dep3sitos residuales procedentes de la alteraci3n de rocas calcáreas. Aunque son frecuentes en el sector de la Sierra, alcanzan importancia sobre los afloramientos de calcarenitas terciarias, dado que su mayor porosidad facilita la disoluci3n. Se trata de un suelo fundamentalmente arcilloso, de color rojizo, con un contenido de limo del 30%, y un 10% de arena, y frecuentes costras calcáreas. Su potencia varia desde algunos centímetros hasta los cinco metros. Cuando son observables en canteras o calicatas muestran evidencia de que, al menos en parte, han sufrido procesos de transporte. / Notas de la capa (14) Calizas arrecifales y oolíticas: (...) su disposici3n subhorizontal origina en la Marina de Levante orla de relieve descendiente hacia el mar, recubierto por dep3sitos de "terra rossa" en los que se ha encajado la red fluvial. / Nota de la capa (15) Calcarenitas: (...) suelen desarrollar dep3sitos de "terra rossa" y se explotan frecuentemente en canteras (piedra "marès") para su uso en construcci3n.

Full 749 Capa 14 Son dep3sitos residuales procedentes de la alteraci3n de rocas calcáreas. Aunque son frecuentes en el sector de la Sierra, alcanzan importancia sobre los afloramientos de calcarenitas terciarias, dado que su mayor porosidad facilita la disoluci3n. (...) Su potencia varías desde algunos centímetros hasta los cinco metros. Cuando son observables en canteras o calicatas muestran evidencia de que, al menos en parte han sufrido procesos de transporte. / Nota de la capa (12) Calizas arrecifales y oolíticas: (...) confrecuencia está recubierta por dep3sitos de "terra rossa" con una red fluvial encajada. / Nota de la capa (13) Calcarenitas: (...) generalmente están recubiertos por dep3sitos de "terra rossa", situados al Sur de Felanix.

Full 724 Capa 11 Sus afloramientos ocupan una gran parte de la hoja y se sitúa directamente encima de la unidad cartográfica descrita en el apartado (1.3.6 = calizas, areniscas y conglomerados, capa 7).

Full 748 Capa 8 Sus afloramientos se sitúan en la mitad norte de la hoja, directamente encima de la unidad cartográfica descrita en el apartado anterior (7 Calcarenitas y marès).

SUPERFÍCIES DE MARÈS PER CAPES			tipus marès	dades cartografia			% de marès respecte Mallorca	% del total de marès	
A	37	Calcàries bioclàstiques	S	28.193.618	m ²	2.819	Ha	0,84%	3,01%
B	40	Limolites i calcàries arenoses	T1	794.768	m ²	79	Ha	0,02%	0,08%
C	41	Calcàries esculloses i oolítiques	T2 i M	122.407.039	m ²	12.241	Ha	5,05%	18,15%
	41	Terra rossa damunt Calcàries esculloses i oolítiques	T2 i M	47.600.982	m ²	4.760	Ha		
D	42	Margues i limolites	P1	1.743.273	m ²	174	Ha	0,05%	0,19%
E	45	Calcarenites i marès	P2 i PQ	391.655.824	m ²	39.166	Ha	20,82%	74,79%
	45	Terra rossa damunt Calcarenites i marès	P2 i PQ	309.018.355	m ²	30.902	Ha		
F	47	Eolianites	Q	35.472.302	m ²	3.547	Ha	1,05%	3,79%
area total de marès a Mallorca				936.886.161	m ²	93.689	Ha	27,85%	
superfície total de Mallorca				3.364.584.332	m ²	336.458	Ha		
longitud de costa amb marès a Mallorca				242.028	m	242,03	km	38,70%	
longitud de costa de Mallorca				625.391	m	625,39	km		

DADES PER MUNICIPIS	superfície municipi		superfície marès al municipi	% de marès respecte el total del municipi	% de marès respecte el total de marès a Mallorca	m de costa del municipi	m costa de marès al municipi	% de marès a la costa del municipi	% del total de costa de marès respecte el total de Mallorca
ALARÓ	43.564.851 m²	4.356 Ha							
ALCUDIA	55.602.368 m²	5.560 Ha	5.844.558 m²	10,51%	0,62%	43.409 m	11.351,00 m	26,15%	4,69%
ALGAIDA	81.597.804 m²	8.160 Ha	19.820.633 m²	24,29%	2,12%				
ANDRATX	71.974.252 m²	7.197 Ha	80.225 m²	0,11%	0,01%	41.958 m	559,00 m	1,33%	0,23%
ARIANY	20.986.732 m²	2.099 Ha	11.936.322 m²	56,88%	1,27%				
ARTÀ	129.673.575 m²	12.967 Ha	10.630.761 m²	8,20%	1,13%	28.345 m	15.619,00 m	55,10%	6,45%
BANYALBUFAR	16.652.714 m²	1.665 Ha				9.601 m			
BINISALEM	27.686.881 m²	2.769 Ha							
BÚGER	7.441.766 m²	744 Ha							
BUNYOLA	78.652.566 m²	7.865 Ha							
CALVIÀ	135.435.156 m²	13.544 Ha	4.664.743 m²	3,44%	0,50%	60.354 m	18.316,00 m	30,35%	7,57%
CAMPANET	31.315.665 m²	3.132 Ha							
CAMPOS	138.162.717 m²	13.816 Ha	65.450.782 m²	47,37%	6,99%	11.700 m	4.491,00 m	38,38%	1,86%
CAPDEPERA	51.019.256 m²	5.102 Ha	11.179.707 m²	21,91%	1,19%	32.334 m	5.071,00 m	15,68%	2,10%
CONSELL	13.244.260 m²	1.324 Ha							
COSTITX	14.964.534 m²	1.496 Ha	8.959.867 m²	59,87%	0,96%				
DEIÀ	13.987.204 m²	1.399 Ha				8.760 m			
ESCORCA	132.242.222 m²	13.224 Ha				29.889 m			
ESPORLES	33.015.096 m²	3.302 Ha							
ESTELLENCES	12.216.521 m²	1.222 Ha				5.876 m			
FELANITX	157.548.992 m²	15.755 Ha	53.065.117 m²	33,68%	5,66%	21.348 m	20.558,00 m	96,30%	8,49%
FORNALUTX	18.080.736 m²	1.808 Ha				782 m			
INCA	53.688.204 m²	5.369 Ha	10.008.355 m²	18,64%	1,07%				
LLORET DE VISTALEGRE	14.925.643 m²	1.493 Ha	6.296.943 m²	42,19%	0,67%				
LLOSETA	11.237.834 m²	1.124 Ha							
LLUBÍ	32.574.185 m²	3.257 Ha	8.118.321 m²	24,92%	0,87%				
LLUCMAJOR	303.879.402 m²	30.388 Ha	273.405.834 m²	89,97%	29,18%	46.637 m	43.981,00 m	94,30%	18,17%
MANACOR	240.932.716 m²	24.093 Ha	83.965.148 m²	34,85%	8,96%	31.882 m	31.010,00 m	97,26%	12,81%
MANCOR DE LA VALL	18.453.573 m²	1.845 Ha							
MARIA DE LA SALUT	28.111.197 m²	2.811 Ha	10.059.974 m²	35,79%	1,07%				
MARRATXÍ	50.384.196 m²	5.038 Ha	10.371.425 m²	20,58%	1,11%				
MONTUÏRI	35.030.407 m²	3.503 Ha							
MURO	55.218.784 m²	5.522 Ha	15.209.629 m²	27,54%	1,62%	5.428 m			
PALMA	183.229.323 m²	18.323 Ha	38.743.027 m²	21,14%	4,14%	55.912 m	24.674,00 m	44,13%	10,19%
PETRA	64.492.435 m²	6.449 Ha	27.834.801 m²	43,16%	2,97%				
POLLENÇA	142.459.029 m²	14.246 Ha	1.095.031 m²	0,77%	0,12%	74.726 m			
PORRERES	81.322.088 m²	8.132 Ha	15.590.703 m²	19,17%	1,66%				
PUIGPUNYENT	39.294.705 m²	3.929 Ha							
SA POBLA	44.440.479 m²	4.444 Ha							
SANT JOAN	38.530.046 m²	3.853 Ha							
SANT LLORENÇ	76.155.084 m²	7.616 Ha	9.672.201 m²	12,70%	1,03%	7.223 m	5.945,00 m	82,31%	2,46%

DADES PER MUNICIPIS	superfície municipi		superfície marès al municipi	% de marès respecte el total del municipi	% de marès respecte el total de marès a Mallorca	m de costa del municipi	m costa de marès al municipi	% de marès a la costa del municipi	% del total de costa de marès respecte el total de Mallorca	
SANTA EUGÈNIA	18.461.996 m²	1.846 Ha	10.473.313 m²	56,73%	1,12%					
SANTA MARGALIDA	80.276.369 m²	8.028 Ha	52.256.699 m²	65,10%	5,58%	12.402 m				
SANTA MARIA	35.653.817 m²	3.565 Ha	2.670.163 m²	7,49%	0,29%					
SANTANYÍ	116.029.143 m²	11.603 Ha	95.765.926 m²	82,54%	10,22%	51.721 m	48.728,00 m	94,21%	20,13%	
SELVA	44.379.354 m²	4.438 Ha								
SENCELLES	48.836.195 m²	4.884 Ha	23.033.730 m²	47,17%	2,46%					
SES SALINES	35.475.817 m²	3.548 Ha	28.376.020 m²	79,99%	3,03%	12.440 m	8.859,00 m	71,21%	3,66%	
SINEU	45.055.096 m²	4.506 Ha	16.960.595 m²	37,64%	1,81%					
SÓLLER	39.427.656 m²	3.943 Ha				14.681 m				
SON SERVERA	39.620.733 m²	3.962 Ha	2.256.698 m²	5,70%	0,24%	10.334 m	2.866,00 m	27,73%	1,18%	
VALLDEMOSSA	39.430.321 m²	3.943 Ha				7.649 m				
VILAFRANCA DE BONANY	22.512.637 m²	2.251 Ha	3.088.910 m²	13,72%	0,33%					
	3.364.584.332 m²	336.458 Ha	936.886.161 m²			625.391 m	242.028 m			
municipis totals a Mallorca: 53										
	60,38%			municipis amb marès: 32		27,85% de la superfície de l'illa és de marès				
municipis de costa a Mallorca: 24										
				municipis amb marès a la seva costa: 14		38,70% de la costa de Mallorca és de marès				
MUNICIPIS AMB MÉS MARÈS AL SEU TERRITORI										
LLUCMAJOR	89,97%	<i>de tot el seu territori és de marès</i>								
SANTANYÍ	82,54%									
SES SALINES	79,99%									
SANTA MARGALIDA	65,10%									
MUNICIPIS QUE PROPORCIONEN MÉS QUANTITAT DE MARÈS DE L'ILLA										
LLUCMAJOR	29,18%	<i>de tot el marès que hi ha a Mallorca</i>								
SANTANYÍ	10,22%									
MANACOR	8,96%									
CAMPOS	6,99%			entre aquests quatre municipis sumen el		55,35% de tot el marès de Mallorca				
MUNICIPIS QUE TENEN MÉS COSTA DE MARÈS AL SEU TERRITORI										
MANACOR	97,26%	<i>de la seva costa és de marès</i>								
FELANITX	96,30%									
LLUCMAJOR	94,30%									
SANTANYÍ	94,21%									
MUNICIPIS QUE PROPORCIONEN MÉS COSTA DE MARÈS DE L'ILLA										
SANTANYÍ	20,13%	<i>de tota la costa de marès de Mallorca</i>							48728,00	
LLUCMAJOR	18,17%								43981,00	
MANACOR	12,81%								31010,00	
PALMA	10,19%			entre aquests quatre municipis sumen el		61,31%		de tota la costa de marès de Mallorca		24674,00

DADES I CÀLCULS PER A DEDUIR LES PROPIETATS DEL MARÈS

MATERIAL	ORIGEN MOSTRA	MUNICIPI	CODI PEDRERA	Nº AUTORIZACIÓ PEDRERA	ANY ALTA		DENSITAT APARENT (kg/m³)		RESISTÈNCIA A COMPRESSIÓ* (kg/cm²)		POROSITAT (%)		ABSORCIÓ (%)		OBSERVACIONS		
DADES SÁNCHEZ-CUENCA (Sánchez-Cuenca, 2010: 77-124)							millor qualitat	esforç \perp a estrats	esforç \parallel a estrats	millor qualitat	oberta	total	millor qualitat	millor qualitat	*es proporcionen 2 dades, es dedueix que cada una és la resistència en funció de la direcció de l'estrat		
marès	SON GRAU	Campos	CM05	85	1967	Qualitat 1	1.700	17	86	52	20	36,8	42,9	21	3	5	
marès	CAMP ROIG	Felanitx	FL10	424	1986	Qualitat 1	2.140	4	357	256	7	18,6	23,7	4	2,8	3	
						Qualitat 2	1.700	16	69	47	21	32,8	39,3	15	14,2	18	
marès	SON RAFALÓ	Llucmajor	LL19	519	2006	Qualitat 1	1.700	15	273	97	11	33,1	40,2	18	5,4	11	
marès	SANTA ELENA	Llucmajor	LL15	2258	1995	Qualitat 1	1.580	20	65	38	23	39,3	46,6	25	15,64	21	a Sanchez-Cuenca, nom: Galdent
marès	SES PRADERES	Llucmajor	LL25	461	1989	Qualitat 1	2.100	5	627	557	1	45,6	52,9	31	4,1	9	a Sanchez-Cuenca, nom: Cas Buso
						Qualitat 2	1.300	33	37	31	29	45,6	52,9	32	26,4	32	º
marès	SON GARCÍAS	Llucmajor	LL33	446	1987	Qualitat 1	1.300	32	38	34	27	46,2	53,6	33	24,6	31	
marès	SA CABANA	Llucmajor	LL34	477	1990	Qualitat 1	1.700	14	113	57	17	30,1	38,8	14	13,9	17	
marès	CAN ROMAGUERA	Llucmajor	LL40	149	1957	Qualitat 1	1.520	22	57	56	19	38,21	43,6	23	19,66	23	
marès	CAN CASETES	Llucmajor	LL41	378	1982	Qualitat 1	1.600	18	179	56	18	34,1	40	16	15,5	20	
						Qualitat 2	1.400	29	33	27	31	46	52,1	30	30	33	
marès	SANTA BÀRBARA	Manacor	MC32	16	1958	Qualitat 1	1.800	10	137	122	10	29	35,5	9	3,51	8	
marès	SBERT-BAUZÀ	Manacor	MC33	502	1995	Qualitat 1	1.370	30	18	16	33	39,7	49,2	29	22,25	27	a Sanchez-Cuenca, nom: Sa Murtera
marès	PEDRERA D'EN NICOLAU	Manacor	MC35	510	2001	Qualitat 1	2.240	1	447	406	4	13,6	20,8	2	0,86	2	a Sanchez-Cuenca, nom: Sa Siniá Nova; presenta 3 mostres, aquí s'ha fet la mitjana
						Qualitat 2	2.070	6	304	275	6	18,2	26,2	6	4,3	10	
						Qualitat 3	1.450	28	33	24	32	37,8	48,4	28	21	25	
marès	SON AUBA	Muro	MR40	12	1973	Qualitat 1	1.700	13	152	92	12	37,7	41,2	19	11,7	15	
						Qualitat 2	2.220	2	545	514	2	10,2	20,6	1	0,6	1	
marès	VANRELL	Petra	PT04	449	1988	Qualitat 1	1.300	31	52	34	26	38,5	42	20	20,6	24	a Sanchez-Cuenca, dues explotacions: Vanrell i Ca's Sineuers que són la mateixa, s'ha associat cada una a una qualitat
						Qualitat 2	1.500	25	99	87	13	30,6	38,7	13	13,9	16	
marès	MAYOL II	Petra	PT07	438	1986	Qualitat 1	1.500	24	58	28	30	35,9	43,1	22	15,5	19	
marès	CAN BON JESUS	Petra	PT11	29	1962	Qualitat 1	1.500	23	34	32	28	38,8	47,3	27	21,4	26	
						Qualitat 2	1.800	9	93	72	14	29,1	40,1	17	11,5	14	
marès	CAS VILAFRANQUER	Petra	PT01	91	1972	Qualitat 1	1.490	26	65	64	15	39	47	26	22,3	28	
marès	VERNISSA VEY	Santa Margalida	SM01	178	1969	Qualitat 1	1.700	12	189	152	8	32,9	38,5	11	3	4	
marès	SA TAULERA	Santa Margalida	SM02	165	1957	Qualitat 1	2.160	3	510	436	3	18,9	22,9	3	6,1	12	a Sanchez-Cuenca, nom: Sa Teulada
						Qualitat 2	1.900	8	342	314	5	27,7	33,1	8	3,37	6	
nº de pedreres 19									nº de mostres 28	1.694	179	142		40	13		MITJANA
DADES UMBERT GUIMÓ (Umbert Guimó, 1994: 89-93)																	
marès	SON OLIVER	Campos	CM06	128	1958		1.597	19	57,23	36,28	24		38,18	10	18,43	22	
pedra Santanyí	SAN ISIDRO	Felanitx	FL18	471	1990		1.794	11	173,25	131,58	9		32,98	7	3,48	7	
marès	SA COMERMA	Felanitx	FL05	441	1987		1.961	7	78,41	59,55	16		24,87	5	9,23	13	
marès	SON MONJO	Llucmajor	LL36	469	1990		1.462	27	47,69	35,79	25		43,88	24	23,19	29	
marès	UNIDOS	Muro	MR19	409	1985		1.528	21	52,15	44,02	22		38,56	12	23,62	30	
nº de pedreres 5									1.668	82	61		36	16		MITJANA	
nº de pedreres 24									nº de mostres 33	1.690	164	130	33	39	13		MITJANA DE SÁNCHEZ-CUENCA I URBERT GUIMÓ
DADES GARCIA INYESTA-OLIVER SUNYER (Garcia Inyesta i Oliver Sunyer, 1997: 43)																	
marès							1.650		40								
marès							1.900		60								
nº de mostres 2									1.775	50						MITJANA	
ALTRES MATERIALS (SASTRE SASTRE, Ramon. Propietats del materials i elements de construcció . Barcelona: Edicions UPC. 2000) + Código Técnico de la Edificación																	
mur de maó buit (totxana)									1.200		41						
mur de bloc de morter									1.450		61						
mur de maó massís (totxo)									1.800		51						
formigó en massa									2.200		204						
formigó armat									2.500		255						
Definicions:																	
Densitat aparent: Relació entre la masa (o pes) de la pedra i el seu volum global o aparent (el que inclou també els forats).																	
Porositat oberta: Volum no ocupat per la fracció sòlida. Normalment aquests buits són plens d'aire, però poden contenir aigua o altres gasos o líquids. La porositat oberta és quan tots els porus estan connectats entre ells, i tancada, quan els porus són independents els uns dels altres.																	
Porositat total: Volum total de buits per unitat de volum total de roca, comptabilitzant tots els espais buits presents: oberts i tancats, accessibles i no accessibles.																	
Absorció: Capacitat d'un material o element constructiu porós, d'omplir els seus porus amb un fluid (aigua, normalment).																	
Qualitat: indicador de millores prestacions del material, ordenat de millor (1) a pitjor (33)																	

7.2. ARXIU DE PEDRERES DE MARÈS. CONJUNTS DE PEDRERES.

Nº	NOM CONJUNT	CONJUNT DESENVOLUPAT	ACTIU	TOPÒNIMS	PEDRERES CARTOGRAFIADES	SUPERFICIE	MUNICIPI	PEDRERES ACTIVES			PEDRERES INACTIVES			
								CODI	TOPÒNIM	MUNICIPI	CODI	TOPÒNIM	MUNICIPI	
		1/30.000 - 1/15.000												
1	Pedreres medievals de Portals - Camp de Mar	NO	NO	14	41	1.242,07	Ha	Andratx Calvià				AN01	Camp de Mar	Andratx
												CL01	Portals	Calvià
												CL02	Cala Vinyes	Calvià
												CL03	Pedrera de Refaubetx	Calvià
												CL04	Sa Porrassa	Calvià
												CL05	Cala Figuera	Calvià
												CL06	Sa Pedrera	Calvià
												CL07	Pedreretas	Calvià
												CL08	Pedreres de Ses Portadores	Calvià
												CL09	Pedrera al Penyal de sa Monja	Calvià
												CL10	Pedrera des Banc de s'Oll	Calvià
												CL11	Pedreres de Sa Beca	Calvià
												CL12	Pedrera des Racó de sa Fragata	Calvià
												CL13	Santa Ponsa	Calvià
2	Pedreres de la Seu - Cap Enderrocat - Cap Blanc	NO	NO	8	60	127,87	Ha	Llucmajor				LL01	Pedrera del Cap Enderrocat 1	Llucmajor
												LL03	Sa Pedrera / Es Pou Salat	Llucmajor
												LL05	Ses Pedreres de la Seu	Llucmajor
												LL06	Cap Blanc	Llucmajor
												LL07	Pedreres de Sa Fossa	Llucmajor
												LL08	Sa Pedrera Blanca / Pedreres de s'Àguila	Llucmajor
												LL10	Ses Pedreres de sa Torre / Ses Olles	Llucmajor
												LL32	Campo Alto	Llucmajor
3	Pedreres del Castell del Bellver	NO	NO	1	4	263,71	Ha	Palma				PM06	Pedreres de Bellver	Palma
4	Pedreres de s'Arenal - Ses Cadenes	SI	SI	52	205	1.621,24	Ha	Llucmajor Palma				LL02	Son Verí (costa)	Llucmajor
												LL11	Conjunt de pedreres de marès finca Es Castellet	Llucmajor
												LL12	Conjunt de pedreres de marès zona Es Fornàs	Llucmajor
												LL16	Son Verí (interior)	Llucmajor
												LL20	Son Erisó	Llucmajor
												LL21	La Huerta	Llucmajor
												LL22	Ca'n Aulet	Llucmajor
												LL26	CAN SET	Llucmajor
												LL30	Son Canaves	Llucmajor
												LL31	Pedreres vora la via de tren de s'Arenal	Llucmajor
												LL38	MATAS E HIJOS	Llucmajor
												LL40	CAN ROMAGUERA	Llucmajor
												LL42	SON CANAVES	Llucmajor
												PM10	Son Suñer	Palma
												PM14	San Francisco	Palma
												PM15	CAN MOREY	Palma
												PM16	Ca'n de Nich	Palma
												PM17	Ca Catalanas	Palma
												PM18	Ca'n Verdera	Palma
												PM19	La Magdalena	Palma
												PM20	La Suerte	Palma
												PM23	Ca'n Fret	Palma
												PM25	Ca'n Voltad	Palma
												PM26	Ca'n Nuú	Palma
												PM27	Alegria	Palma
												PM28	Ca'n Ripoll	Palma
												PM29	CAN SEU	Palma
												PM30	Nueva Ca'n Seu	Palma
												PM31	Ca's Freres I	Palma
												PM32	Ca'n Durán	Palma
												PM33	C'an Magin I	Palma
												PM34	Ca'n Figó	Palma
												PM35	Ca'n Capallé I	Palma
												PM36	Ca'n Ribero I	Palma

Nº	NOM CONJUNT	CONJUNT DESENVOLUPAT	ACTIU	TOPÒNIMS	PEDRERES CARTOGRAFIADES	SUPERFICIE	MUNICIPIS	PEDRERES ACTIVES			PEDRERES INACTIVES		
								CODI	TOPÒNIM	MUNICIPI	CODI	TOPÒNIM	MUNICIPI
		1/30.000 - 1/15.000											
											PM37	Ses Cadenes	Palma
											PM38	Ca'n Solé	Palma
											PM40	Francisca	Palma
											PM41	Margarita	Palma
											PM42	Son Cormet	Palma
											PM44	Durán Salvá	Palma
								PM45	GASPAR	Palma			
											PM46	Ca'n Capellá	Palma
											PM48	Es Piná	Palma
											PM49	Son Suñer II	Palma
											PM50	Can Peus Plans	Palma
											PM52	La Porciúncula	Palma
											PM53	Ses Canteres	Palma
											PM54	Can Forné	Palma
											PM55	Can Reiet	Palma
											PM56	Can Rebassa	Palma
								PM58	CAN TOMEU	Palma			
5	Pedreres de sa Torre d'en Pau - Son Mosson	NO	NO	5	87	395,38	Ha	Palma			PM04	Conjunt d'interès etnològic de Can Escanyat	Palma
											PM05	Coll den Rebassa	Palma
											PM07	Torre Redona	Palma
											PM08	Son Manuel 1	Palma
											PM09	Son Mosson Nou	Palma
6	Pedreres de Galdent - Son Garcias	NO	SI	7	19	1.849,44	Ha	Llucmajor			LL15	Galdent	Llucmajor
								Palma			LL24	Garcias	Llucmajor
									LL33	SON GARCIAS	Llucmajor		
											LL36	SON MONJO	Llucmajor
											LL37	SA COVA / LA PONDEROSA	Llucmajor
									LL41	CAN CASETES	Llucmajor		
											PM51	Son Oliveret	Palma
7	Pedreres de Sant Jordi - Son Gual	SI	SI	20	100	1.692,87	Ha	Llucmajor			LL23	Son Mendivill	Llucmajor
								Palma	LL34	SA CABANA	Llucmajor		
								Algaida			PM11	Sa Cabana (Pla de Sant Jordi)	Palma
											PM12	Can Volavolavola	Palma
											PM13	Son Ferré	Palma
											PM21	Se Planeta	Palma
											PM22	Son Gual	Palma
											PM24	Las Cañas 2ª	Palma
											PM39	Catalina	Palma
											PM43	Magina 2ª	Palma
											PM47	Angema	Palma
											PM57	Can Carboner	Palma
											AG02	Ca'n Suñer	Algaida
											AG03	Marina	Algaida
											AG04	Tancat Mort	Algaida
											AG05	Tancat Pere	Algaida
											AG06	Tancat Serrano	Algaida
											AG07	Las Regatas	Algaida
											AG08	Las Mayolas	Algaida
											AG09	Son Lluch	Algaida

Nº	NOM CONJUNT	CONJUNT DESENVOLUPAT	ACTIU	TOPÒNIMS	PEDRERES CARTOGRAFIADES	SUPERFICIE	MUNICIPIS	PEDRERES ACTIVES			PEDRERES INACTIVES			
								CODI	TOPÒNIM	MUNICIPI	CODI	TOPÒNIM	MUNICIPI	
		1/30.000 - 1/15.000												
8	Pedreres subterrànies de Son Fullana - Son Garau	NO	SI	9	24	4.705,58	Ha	Campos Llucmajor Porreres	CM05	SON GRAU	Campos	CM04	Son Rossifol	Campos
												CM06	Son Oliver	Campos
												LL14	Son Mulet	Llucmajor
												LL17	Pedreres de Son Fullana	Llucmajor
												LL18	Son Fullana II	Llucmajor
												PR01	Son Lluiso	Porreres
												PR02	Son Lluiso 2ª	Porreres
												PR03	Es Monjos	Porreres
9	Pedreres de Ses Pedreres Noves - s'Estalella - Ses Covetes	SI	SI	14	57	1.670,04	Ha	Llucmajor Campos				LL04	S'Estalella	Llucmajor
												LL09	Pedrera de la Punta	Llucmajor
												LL13	Sa Pedrera / Es Dos Ulls (Vallgornera)	Llucmajor
												LL19	SON RAFALÓ	Llucmajor
									LL25	SES PRADERES	Llucmajor			
												LL27	Ca'n Becas	Llucmajor
												LL28	GARONDA	Llucmajor
												LL29	Son Albertí	Llucmajor
									LL35	SA MANIGA	Llucmajor			
												CM00	Pedreres costa de Campos	Campos
												CM01	Sa Ràpita	Campos
												CM13	Ca'n Terrola	Campos
												CM21	Torre marina	Campos
												CM23	Ses Covetas	Campos
10	Pedreres de Son Toni Amer	SI	SI	17	80	1.563,97	Ha	Campos Santanyí				CM02	Es Figueral	Campos
												CM07	Son Toni Amer	Campos
												CM08	Son Toni Amer	Campos
												CM09	Son Vela	Campos
												CM10	SON TONI AMER	Campos
												CM11	Son Toni Amer 3	Campos
												CM12	Can Marimon	Campos
												CM14	Catalina	Campos
												CM15	Ana	Campos
												CM16	Obrador	Campos
									CM17	CAN BANYETA	Campos			
												CM18	Es Gallicant	Campos
												CM19	Torrent Cañell	Campos
												CM20	Ca's Sacot	Campos
												CM24	Son Chola	Campos
												CM25	Son Baco	Campos
												ST16	Son Danús	Santanyí
11	Pedreres de Ses Salines - Sa Vall	SI	NO	18	49	1.560,16	Ha	Campos Ses Salines				CM03	Sa Canova 1	Campos
												CM22	Las Arenas	Campos
												SS01	Pedrera des Cabots	Ses Salines
												SS02	Pedrera Illot des Freres	Ses Salines
												SS03	Pedrera de na Moltona	Ses Salines
												SS04	Pedrera de na Pelada	Ses Salines
												SS05	Pedrera Punta Volantina	Ses Salines
												SS06	Pedrera de sa Puntassa	Ses Salines
												SS07	Es Mitjà Gran	Ses Salines
												SS08	Anita	Ses Salines
												SS09	Francisca	Ses Salines
												SS10	Pedrera des Turó	Ses Salines
												SS11	S'Avall	Ses Salines
												SS12	La Magdalena	Ses Salines
												SS13	Sa Canova	Ses Salines
												SS14	Ses Colònies 1	Ses Salines
												SS15	Ses Colònies 2	Ses Salines
												SS16	Ses Colònies 3	Ses Salines

Nº	NOM CONJUNT	CONJUNT DESENVOLUPAT	ACTIU	TOPÒNIMS	PEDRERES CARTOGRAFIADES	SUPERFICIE		MUNICIPIS	PEDRERES ACTIVES			PEDRERES INACTIVES		
									CODI	TOPÒNIM	MUNICIPI	CODI	TOPÒNIM	MUNICIPI
		1/30.000 - 1/15.000												
12	Pedres de Son Font - Son Morei - Vernissa Vell	SI	SI	55	186	1.773,09	Ha	Muro Santa Margalida				MR02	Pedres de Sant Antoni	Muro
												MR03	Vinroma	Muro
												MR04	Pedrer de Son Morei	Muro
												MR05	Son Morey 1	Muro
												MR06	Son Morey 2	Muro
												MR07	Son Morey 3	Muro
												MR08	Son Morey 4	Muro
												MR09	Son Sant Martí	Muro
												MR10	Son San Martí	Muro
												MR11	Isabel	Muro
												MR12	Son Blay	Muro
												MR13	Son Blay	Muro
												MR14	Son Blay 1	Muro
												MR15	Son Blay 2	Muro
												MR16	Son Blay 3	Muro
												MR17	Moncadas	Muro
												MR18	SON BLAI	Muro
												MR19	UNIDOS	Muro
												MR20	Son Font	Muro
												MR21	Son Font 1	Muro
												MR22	Son Font 2	Muro
												MR23	Son Font 3	Muro
												MR24	Son Font 4	Muro
												MR25	Son Font 5	Muro
												MR26	Son Font 6	Muro
												MR27	Son Font 7	Muro
												MR28	Son Font 8	Muro
												MR29	Son Font 10	Muro
												MR30	Son Font 11	Muro
												MR31	Son Font 9	Muro
												MR32	Son Font 14	Muro
												MR33	Son Font 16	Muro
												MR34	Son Font 17	Muro
												MR35	Son Font 15	Muro
												MR36	Son Font 18	Muro
												MR37	Santa Coloma	Muro
												MR38	SALAS	MURO
												MR39	Son Parera 1	Muro
										MR40	SON AUBA			Muro
												MR41	Es Vela	Muro
												MR42	Son Lleig 2	Muro
												MR43	Alacantí Vell	Muro
												MR44	Alacantí Nou	Muro
												MR45	Son Blai IV	Muro
												MR46	Es Camatge	Muro
												MR47	Son Lleig	Muro
												SM01	Pedrer den Carreres	Santa Margalida
												SM03	Vernisa Nou	Santa Margalida
												SM04	Santa Eulàlia	Santa Margalida
												SM05	Santa Eulària	Santa Margalida
												SM06	Santa Eulàlia	Santa Margalida
												SM11	Pedrer a Can Bergues	Santa Margalida
												SM12	Son Morro	Santa Margalida
												SM13	Son Morro	Santa Margalida
												SM14	Tanca Manents	Santa Margalida

Nº	NOM CONJUNT	CONJUNT DESENVOLUPAT	ACTIU	TOPÒNIMS	PEDRERES CARTOGRAFIADES	SUPERFICIE	MUNICIPIS	PEDRERES ACTIVES			PEDRERES INACTIVES			
								CODI	TOPÒNIM	MUNICIPI	CODI	TOPÒNIM	MUNICIPI	
13	Pedreres de Sa Teulada - Son Fullós	NO	SI	7	48	1.735,35	Ha	Santa Margalida	SM02	SA TEULADA	Santa Margalida			
											SM15	Pedrera de Can Toni Carboner	Santa Margalida	
											SM16	Butifarra	Santa Margalida	
											SM17	La Punta	Santa Margalida	
											SM18	Pedrera a Son Fullós	Santa Margalida	
											SM19	Son Fullós 2	Santa Margalida	
											SM24	Pedrera a n'es Figueral	Santa Margalida	
14	Pedreres de Son Bauló - Son Real	SI	NO	7	13	631,69	Ha	Santa Margalida			SM07	Ca'n Sigalo	Santa Margalida	
											SM08	Son Bauló	Santa Margalida	
											SM09	Son Bauló 1ª	Santa Margalida	
											SM10	Son Bauló 2ª	Santa Margalida	
											SM21	Pedrera de Son Real II	Santa Margalida	
											SM22	Pedrera a la carretera de Can Picafort I	Santa Margalida	
											SM23	Pedrera a la carretera de Can Picafort II	Santa Margalida	
15	Pedreres de Son Montserrat - Ses Comunes	SI	SI	18	119	2.861,46	Ha	Manacor			MC34	L'Aval	Manacor	
								Petra			MC39	Rosita	Manacor	
								Santa Margalida	PT01	ES VILAFRANQUER	Petra			
											PT02	La Porrassa	Petra	
											PT03	JOFRE	Petra	
											PT04	VANRELL	Petra	
											PT05	ALZAMORA	Petra	
											PT06	MARISOL	Petra	
											PT07	Mayol	Petra	
											PT08	Comunas	Petra	
											PT09	Son Riboted	Petra	
											PT10	Pedreres de la Vila	Petra	
											PT11	CAN BON JESUS	Petra	
											PT12	Son Monserrat	Petra	
											PT13	CAN REFILA	Petra	
											PT14	Colau	Petra	
											SM20	Son Mari	Santa Margalida	
											SM25	Ses Pedreres	Santa Margalida	
16	Pedreres de Son Jaume Andreu	NO	NO	10	46	574,82	Ha	Manacor			MC01	Pedreres pròximes al nucli	Manacor	
											MC02	Jaume Andreu	Manacor	
											MC03	Jaume Andreu	Manacor	
											MC04	Jaume Andreu	Manacor	
											MC05	Son Jaume Andreu	Manacor	
											MC06	Pere Andreu	Manacor	
											MC07	Son Perandreu	Manacor	
											MC08	Son Pere	Manacor	
											MC09	Pere Andreu	Manacor	
											MC44	Son Jaume Andreu	Manacor	
17	Pedreres de Sa Murtera - Sa Real Nova	NO	SI	12	47	448,03	Ha	Manacor			MC26	Sa Murtera	Manacor	
								Sant Llorenç			MC27	SA MURTERA	Manacor	
											MC30	Son Rabat / Sa Real Nova	Manacor	
											MC33	SBERT-BAUZA	Manacor	
									MC35	PEDRERA DE'N NICOLAU	Manacor			
											MC36	La Curva	Manacor	
											MC37	Bellver	Manacor	
											MC38	SON SUREDA POBRE	Manacor	
											MC40	Es Mija	Manacor	
											MC42	Sa Murtera II	Manacor	
											MC43	Sa Murtera III	Manacor	
											SL01	Sa Real	Sant Llorenç	

Nº	NOM CONJUNT	CONJUNT DESENVOLUPAT	ACTIU	TOPÒNIMS	PEDRERES CARTOGRAFIADES	SUPERFICIE	MUNICIPIS	PEDRERES ACTIVES			PEDRERES INACTIVES			
								CODI	TOPÒNIM	MUNICIPI	CODI	TOPÒNIM	MUNICIPI	
		1/30.000 - 1/15.000												
18	Pedreres de Porto Cristo - Sa Gruta	SI	NO	23	49	2.187,53	Ha	Manacor Sant Llorenç				MC10	El Regalo	Manacor
												MC11	El Regalo	Manacor
												MC12	El Regalo	Manacor
												MC13	Gruta C	Manacor
												MC14	La Gruta	Manacor
												MC15	Sa Gruta	Manacor
												MC16	Gruta Bordils	Manacor
												MC17	La Gruta II	Manacor
												MC18	La Palmera	Manacor
												MC19	La Palmera	Manacor
												MC20	Gruta Caragol	Manacor
												MC21	Gruta Neula	Manacor
												MC22	Perregó	Manacor
												MC23	Gruta Parrego	Manacor
												MC24	Pla des Pou	Manacor
												MC25	San Esteban	Manacor
												MC28	Ca'n Rotxa	Manacor
												MC29	Sa Carroja	Manacor
												MC31	Marina	Manacor
												MC32	Ses Rotes 1ª	Manacor
												SL02	Na Gatera I	Sant Llorenç
												SL03	Ca'n Amer	Sant Llorenç
												SL04	Pedreres de sa Punta de n'Amer	Sant Llorenç
19	Pedreres de s'Horta - Porto Colom	SI	SI	14	39	1.102,68	Ha	Felanitx				FL01	Cala Sa Nau	Felanitx
												FL02	Pedrera des Ras	Felanitx
												FL03	Pedreres Banyes de na Cleo	Felanitx
												FL06	Pedreres al Port de Felanitx	Felanitx
												FL07	Pedreres a s'Horta	Felanitx
									FL11	CAN PICO	Felanitx			
												FL12	PEDRO JAIME	Felanitx
												FL13	GRIÑAN	Felanitx
												FL14	Cirerol	Felanitx
												FL15	Terrola	Felanitx
									FL16	SAYMA	Felanitx			
									FL17	CAS CIREROL	Felanitx			
									FL18	SAN ISIDRO	Felanitx			
									FL19	CAN GAYÀ	Felanitx			
20	Pedreres de Santanyí	NO	SI	14	47	780,61	Ha	Santanyí				ST03	Cala Figuera	Santanyí
												ST04	Pedreres a Santanyí sortida del poble	Santanyí
												ST05	Es Cap des Moro	Santanyí
												ST06	Pedrera de Cala Figuereta (costa)	Santanyí
												ST08	s'Estret des Temps	Santanyí
												ST09	Pedrera de sa Cova foradada (costa)	Santanyí
												ST10	Pedreres del Calo des Sivinar (costa)	Santanyí
												ST11	Es Baus	Santanyí
												ST12	Punta des Sivinar	Santanyí
												ST13	Pedreres de sa Plana	Santanyí
												ST14	MOLI DES PONT	Santanyí
												ST15	PISA DOS	Santanyí
									ST17	SA PEDRERA	Santanyí			
												ST18	Pedrera des Pontàs	Santanyí
21	Pedreres de Felanitx - Sa Mola	NO	SI	5	32	493,04	Ha	Felanitx				FL04	Sa Mola	Felanitx
												FL05	Sa Comerma	Felanitx
												FL08	La Comerma II	Felanitx
												FL09	Ca'n Ingeniero	Felanitx
									FL10	ES CAMP ROIG	Felanitx			

7.3. RECULL DE NOTICIES VINCULADES A PEDRERES

NOTICIES VINCULADES A PEDRERES

DATA	FONT	PARAULA CLAU	PEDRERA RELACIONADA	AGENTS	MUNICIPI	ILLA	TITULAR NOTICIA	RESUM NOTICIA
20/12/1999	ÚLTIMA HORA	ENTREVISTA			PALMA	MALLORCA	Neus García Inyesta: «La arquitectura es también comunicación»	Breu entrevista a Neus Garcia Inyesta, que llegirà el discurs d'ingrés a l'Acadèmia de Sant Sebastià
02/11/2000	ÚLTIMA HORA	PEDRERA	SON MOREY SON FONT		MURO	MALLORCA	Las antiguas canteras de Muro desaparecen bajo toneladas de escombros	El tancament de l'abocador de Son Reus desplaça bona part dels abocaments cap a la Part Forana. Pau Mateu demana que s'aturin els abocaments i reivindica el valor etnològic de les "pedreres".
07/04/2003	EL PAÍS	ENTREVISTA		JØRN UTZON	FELANITX	MALLORCA	"Soy un constructor"	Entrevista a Jørn Utzon, arquitecte, el "Nobel" de l'arquitectura. Can Lis i Can Feliz
13/01/2007	DIARIO DE MALLORCA	PEDRERES		DIMONIS DE LA PEDRERA	MURO	MALLORCA	"Demonios con las canteras"	Els Dimonis de la Pedrera editen un calendari per reivindicar el bon ús de les antigues explotacions de carreus.
17/06/2007	DIARIO DE MALLORCA	PEDRERA	CAN CASETES	PEDRERES CAN RAMIS S.L.	LLUCMAJOR	MALLORCA	"Aprobado el plan para restaurar la polémica cantera Can Casetes"	Medi Ambient dona llum verda al projecte per restituir el terreny i eliminar la combustió.
21/07/2007	EL PAÍS	PEDRERA	S'HOSTAL	LÍTHICA	CIUTADELLA	MENORCA	"Una cantera en flor"	Circuit botànic en el recorregut de la pedrera. Explicació general morfologia de la pedrera
04/09/2007	DIARIO DE MALLORCA	PEDRERA	VERNISSA NOU		SANTA MARGALIDA	MALLORCA	"Autorizan dos parques solares capaces de abastecer a todo el municipio"	Autorització parc solar a antic abocador de Vernissa, clausurat a mitjans dels 90. Explotació: Parque Fotovoltaico Mediterráneo SLU
30/09/2007	DIARIO DE MALLORCA	RECONVERSIÓ	SON JAUME ANDREU		MANACOR	MALLORCA	Opinió: "Grup d'opinió d'arquitectes"	Mancances del PGOU de Manacor, que té mancances significatives, entre elles el valor paisatgístic de les antigues pedreres de son Jaume Andreu, que han de quedar enterrades sota un polígon industrial.
06/12/2007	DIARIO DE MALLORCA	ACTIVITAT EXTRACTIVA			SANTA BARBARA	MALLORCA	"Tan sólo el 20% de las canteras tiene todos los permisos en regla"	Els treballadors asseguren que es senten perseguits pels ecologistes i defensen la seva activitat.
18/04/2008	DIARIO DE MALLORCA	PEDRERES	SON JAUME ANDREU		MANACOR	MALLORCA	"El Ayuntamiento, dispuesto a conservar las canteras de la zona de Son Jaume Andreu"	Urbanisme estimarà (favorablement) les al·legacions presentades pels propietaris per no convertir-les en ampliació de la zona industrial, segons el nou PGOU.
12/08/2008	DIARIO DE MALLORCA	OPINIÓ		BIEL MESQUIDA	MURO	MALLORCA	"El meu, el meu, el meu, el meu, el meu ardor"	Article d'opinió-relat on es fa referència en genèric a les pedreres de marès de Muro
01/09/2008	PIMEM	PDSPIB		ASOCIACIÓN EMPRESARIOS CANTEROS		BALEARNS	"Les pedreres reclamen major agilitat als ajuntaments"	Les llicències d'activitat municipal, paralitzades, provoquen inseguretats jurídiques a un sector que compta, majoritàriament, amb la resta de permisos legals.
25/10/2008	DIARIO DE MALLORCA	RECONVERSIÓ	SON TONI AMER		CAMPOS	MALLORCA	"La antigua cantera de son Toni Amer se convierte en un gran huerto solar"	S'han instal·lat unes 6.000 plaques i es genera electricitat per a 600 cases.
20/11/2008	MENORCA.INFO	PEDRERA	S'HOSTAL	LÍTHICA	CIUTADELLA	MENORCA	"Excursió a s'Hostal"	Un grup d'alumnes del Col·legi Nostra Senyora de la Consolació visiten les pedreres i els jardins.
29/11/2008	DIARIO DE MALLORCA	PICAPEDRER				MALLORCA	"El oficio de 'picapedrer' se muere, no hay gente preparada para la construcción tradicional"	Entrevista a Miquel Ramis, picapedrer. Té a les seves mans el pinacle de Santa Eulàlia, a l'espera de restaurar-lo. Està convençut que la pedra "parla".
12/04/2009	dBALEARNS	PEDRERA	CAS XATO / SON LLEIG SON MOREI CARNATGE		MURO	MALLORCA	"Pedreres per sempre"	Protecció de les pedreres del municipi com Bé d'Interès Etnològic. Protecció del patrimoni històric i econòmic.
03/05/2009	DIARIO DE MALLORCA	PEDRERA				MALLORCA	"El caso Canteras condujo a la operación Peaje"	Cas "Pedreres": terrenys afectats per la carretera Palma-Manacor.
05/05/2009	DIARIO DE MALLORCA	PEDRERA				MALLORCA	"Investigan si el funcionario del caso Canteras exigía cien mil euros por cada trámite"	Sobre la presumpta trama de corrupció del departament d'Indústria del Govern
11/05/2009	DIARIO DE MALLORCA	PEDRERA				BALEARNS	"El Seprona visita las canteras"	Ha organitzat una sèrie de visites a pedreres i altres explotacions similars complint instruccions del fiscal nacional de delictes ecològics.
11/05/2009	MENORCA.INFO	PEDRERA	S'HOSTAL	LÍTHICA	CIUTADELLA	MENORCA	"Noves coleccions a les pedreres de s'Hostal"	Sessió fotogràfica a l'interior de les pedreres per presentar la col·lecció de les dissenyadores Lorna Martí i Elisabet Batlló
02/06/2009	MENORCA.INFO	PEDRERA	S'HOSTAL	LÍTHICA	CIUTADELLA	MENORCA	"Las Pedreres de s'Hostal podran volver a albergar conciertos"	Les pedreres podran tornar a albergar concerts, mitjançant un conveni amb les administracions.
04/08/2009	MENORCA.INFO	PEDRERA	S'HOSTAL	LÍTHICA	CIUTADELLA	MENORCA	"Vuelve la fiesta de la Luna Llena en Ciudadella"	La tradicional vetllada estiuenca reuneix a les Pedres de s'Hostal quatre grups musicals.
09/09/2009	LA VANGUARDI	PEDRERA	S'HOSTAL	LÍTHICA	CIUTADELLA	MENORCA	"En el origen"	Sobre l'origen i antiguitat de les pedres i el projecte de Líthica.
10/09/2009	MENORCA.INFO	PEDRERA	ROBADONES			MENORCA	"Robadones i el patrimoni marítim de Menorca"	Patrimoni marítim Menorca. perill de desallotjament d'embarcacions situades a l'interior de la pedrera
17/11/2009	MENORCA.INFO	PEDRERA	S'HOSTAL	LÍTHICA	CIUTADELLA	MENORCA	"El que m'atreu d'aquests espais es l'empremta de l'home en la natura"	Exposició de fotografies "Pedra, sal, mar" de Guillen Vidal, on hi apareixen fotos de les pedreres de s'Hostal, le salines de Malta i l'escullera del port de Barcelona
22/02/2010	LA ALUMDAINA, sup. DIARIO DE MALLORCA	PEDRERA	BELLVER		PALMA	MALLORCA	Enigmario de las Cuevas de Bellver	Article sobre les Coves del Castell de Bellver, la seva història i els seus usos.
06/03/2010	dBALEARNS	TREN				MALLORCA	"De Palma a Santanyí en tren"	Sobre l'antiga línia de tren Palma - Lluçmajor - Campos - Ses Salines - Santanyí
16/06/2010	DIARIO DE MALLORCA	ENTREVISTA				MALLORCA	"La ocupación de la costa ha desvirtuado las posibilidades arquitectónicas del marés"	Entrevista a Catalina Salvà Matas arran del Premi Nacional a l'excel·lència del rendiment acadèmic, amb un projecte destinat a la recuperació d'una pedrera.
28/06/2010	LA ALUMDAINA, sup. DIARIO DE MALLORCA	PEDRERA	S'HOSTAL SES COMUNES PLAÇA DE TOROS	LÍTHICA	CIUTADELLA PETRA MURO	MENORCA MALLORCA MALLORCA	"Las Canteras, un tesoro olvidado"	Article sobre pel testimoni etnològic i valors naturalístics i esètics.

NOTICIES VINCULADES A PEDRERES

DATA	FONT	PARAULA CLAU	PEDRERA RELACIONADA	AGENTS	MUNICIPI	ILLA	TITULAR NOTICIA	RESUM NOTICIA
19/07/2010	MENORCA.INFO	PEDRERA	S'ALGAR (ALCAFAR NOU)		MAÓ	MENORCA	"A la pedrera m'hi sent bé, tranquil..., aquí no hi ha estrès"	Entrevista a Fèlix Olives Tuidurí, trencador
25/07/2010	MENORCA.INFO	PEDRERA	S'HOSTAL	LÍTHICA	CIUTADELLA	MENORCA	"Un concert? No, una experiència per no oblidar"	El Cor Juvenil Mundial de les Joventuts Musicals oferí un concert a les pedreres
27/07/2010	ÚLTIMA HORA	TSJB			PALMA	MALLORCA	"El TSJB concluye que el Consell actuó según la ley en Bastió d'en Berard"	El Tribunal Superior de Justicia de les Illes Balears dóna la raó al Consell de Mallorca sobre la paralització d'unes obres per aons arqueològiques
01/08/2010	DIARIO DE MALLORCA	TALLER		MIL PEDRERES, TALLER EXPERIMENTAL 0	MURO	MALLORCA	"Mil pedreres"	Ressenya del taller "Mil pedreres"
25/08/2010	DIARIO DE MALLORCA	OPINIÓ		ENERGIES RENOVABLES I PAISATGE		MALLORCA	"Molins, sí; a ca-nostra, no"	Article crític amb la mentalitat d'impacte visual paisatgístic. Crític amb pedreres i graveres.
26/08/2010	ARCA Patrimoni	OPINIÓ	SES CADENES S'ARENAL		PLATJA DE PALMA	MALLORCA	"Em castiguen per haver conservat"	Article sobre la pèrdua de la història extractiva a la zona de Platja de Palma.
26/08/2010	ARCA Patrimoni	OPINIÓ			PLATJA DE PALMA	MALLORCA	"ARCA, també contra el projecte de remodelació de Plata de Palma"	L'entitat reclama que no s'esbuquin els xalets, alguns dels quals daten dels anys 30, i que es conservin altres béns patrimonials Com les pedreres, una casa de trencadors de pedres i una casa de saliners, que el projecte preveu destruir per fer-hi un centre comercial
27/08/2010	ARCA Patrimoni	OPINIÓ			PLATJA DE PALMA	MALLORCA	"ARCA reclama protecció per a 3 cases a Can Pastilla"	No està d'acord amb els esbucaments i reclama també la conservació de les pedreres de la zona.
06/09/2010	MENORCA.INFO	PEDRERA	S'HOSTAL	LÍTHICA	CIUTADELLA	MENORCA	"L'art, la cultura i la improvisació a ascena ales canteres de Líthica"	Activitats i esdeveniments a la pedrera dels tarongers
02/11/2010	MENORCA.INFO	PEDRERA	S'HOSTAL	LÍTHICA	CIUTADELLA	MENORCA	"De les pedreres a Galápagos, al sol de l'estiu"	Sobre el turisme i el valor de les pedreres pel turisme Menorquí
24/11/2010	MENORCA.INFO	PEDRERA	S'HOSTAL	LÍTHICA	CIUTADELLA	MENORCA	"Visita a Líthica"	Visita a Líthica del Col·legi la Salle Alaïor
22/12/2010	DIARIO DE MALLORCA	PEDRERA				MALLORCA	"Un empresario acusa a un técnico de Canteras del Govern de cohecho"	Reactivan el sumario por presunta corrupción en un departamento de la conselleria de Industria dedicado a las actividades extractivas
30/12/2010	DIARIO DE MALLORCA	MARÉS	PALMA		PALMA	MALLORCA	"La ciudad de arena"	Article sobre la importància del marès en la història de la ciutat
18/01/2011	MENORCA.INFO	PEDRERA	S'HOSTAL	LÍTHICA	CIUTADELLA	MENORCA	"Laetitia Lara"	Article sobre exposició de treballs de l'autora, promotora de Líthica
18/02/2011	FCPAEM	MMIB		MESA MINERIA ILLES BALEARS		BALEARS	Presentació oficial de la Mesa de Minería de les Illes Balears	Presentació oficial de la Mesa de Minería de les Illes Balears
01/03/2011	MENORCA.INFO	OPINIÓ		TONI PITXON		MENORCA	"En Toni Pitxon"	Necrològica/opinió sobre un trencador
27/04/2011	ÚLTIMA HORA	PEDRERA				BALEARS	"Las canteras tendrán que renacitar el terreno a medida que avancen las obras"	Las canteras deberán tener la declaración de impacto ambiental.
27/04/2011	ÚLTIMA HORA	PEDRERA				BALEARS	"Las canteras tendrán seis meses para pear la aeciaracion de impacto ambiental"	El anteproyecto de Ley de Ordenación Minera ha incorporado el 80 % de las propuestas
30/06/2011	ÚLTIMA HORA	PEDRER			PALMA	MALLORCA	"Homenaje a los canteros que construyeron el Aljub de Es Baluard"	L'artista francès Christian Boltanski inaugura a Es Baluard una exposició inspirada en la feina dels trencadors
08/07/2011	EUROPAPRESS	MMIB	MESA MINERIA ILLES BALEARS			BALEARS	"Entre el 60% i el 80% de les pedreres de Balears no disposen d'activitat municipal"	Article de la recentment constituïda MMIB
11/07/2011	dBALEARS	MMIB	MESA MINERIA ILLES BALEARS			BALEARS	"Neix la Mesa de Minería de les Balears"	Article sobre el naixement de La Mesa
11/07/2011	DIARIO DE MALLORCA	MMIB	MESA MINERIA ILLES BALEARS			BALEARS	"Mesa de la Minería de las Islas Balears"	Article sobre el naixement de La Mesa
31/07/2011	DIARIO DE IBIZA	OPINIÓ	PENYA SEGATS			EIVISSA	"Acantilados"	Article sobre topografia i geologia, on es fa referència a la toponímia generada que descriu les pedreres
31/07/2011	MENORCA.INFO	PEDRERA	S'HOSTAL	LÍTHICA	CIUTADELLA	MENORCA	"Talleres de escultura en Líthica"	Tallers d'escultura de marès a Líthica
09/08/2011	EL MERCANTIL VALENCIANO	PEDRERA	GODELLA		CASTELLÓ	VALÈNCIA	"Les Pedreres, de cantera a parque"	Sobre el pla especial per a protegir una antiga pedrera, que es convertirà en parc
17/08/2011	DIARIO DE MALLORCA	PEDRERA	SANT ANTONI		MURO	MALLORCA	"La cantera de Sant Antoni pasa a ser del Ayuntamiento"	La pedrera passa a ser de l'Ajuntament i es convertirà en zona verda, com marca el PGOUM
04/09/2011	MENORCA.INFO	PEDRERA	S'HOSTAL	LÍTHICA	CIUTADELLA	MENORCA	"L'art, la festa i la pluja ompliren de vida les pedreres"	Festival d'art i reprogramació per pluja
25/09/2011	ÚLTIMA HORA	ARQUITECTE		UTZON	SANTANYÍ	MALLORCA	"Luz verde a la renacitacion de 'Can Lis', la casa de Jorn Utzon en Santanyi"	Rehabilitació de "Can Lis", de Jorn Utzon
03/10/2011	MENORCA.INFO	MARÉS	PEDRERES			MENORCA	"Les pedreres de marès, un bé històric encara en actiu"	Relació de pedreres actives a Menorca
10/10/2011	IB3	PEDRERA	S'HOSTAL	LÍTHICA	CIUTADELLA	MENORCA	"Tots donam una mà" al Patrimoni	DOSSIER DE PREMSA
15/11/2011	MENORCA.INFO	PEDRERA	SANTA PONÇA		SANTA PONÇA	MENORCA	"Un paisatge de pedra"	Sobre la visita i importància de Líthica pel que ha passat a altres pedreres (que no son les de s'Hostal)
06/12/2011	MENORCA.INFO	PREMI	S'HOSTAL	LÍTHICA	CIUTADELLA	MENORCA	"Líthica rep el Premi Pere Prats de Medi Ambient 2011"	El GOB concedeix la distinció a l'entitat per l'exemple de recuperació de patrimoni cultural i mediambiental tant dins com fora de Menorca
06/12/2011	www.gobmenorca.com	PREMI	S'HOSTAL	LÍTHICA	CIUTADELLA	MENORCA	"L'Associació Líthica, Premi Pere Prats 2011"	Líthica rep el Premi Prats de Medi Ambient otorgat pel GOB (Grup Balear d'Omitologia i Defensa de la Naturalesa)
09/12/2011	ÚLTIMA HORA	PEDRERA	S'HOSTAL	LÍTHICA	CIUTADELLA	MENORCA	"La Fundación de Líthica echa a andar"	Naixement fundació Líthica-Pedreres de s'Hostal
18/12/2011	DIARIO DE MALLORCA	MARÉS	PEDRA DE SANTANYÍ		SANTANYÍ	MALLORCA	"Santanyí, orgullo de piedra noble"	Sobre característiques i història de la pedra
21/12/2011	EL MUNDO	PEDRERA	S'HOSTAL	LÍTHICA	CIUTADELLA	MENORCA	"Los laberintos de piedra"	Sobre la pedrera i la recuperació
27/12/2011	EL MUNDO	PEDRERA	S'HOSTAL	LÍTHICA	CIUTADELLA	MENORCA	"Los laberintos de piedra"	GEOTURISME "Los laberintos de piedra" - sobre la recuperació de la pedrera i el patrimoni miner-industrial lligat a l'extracció del marès

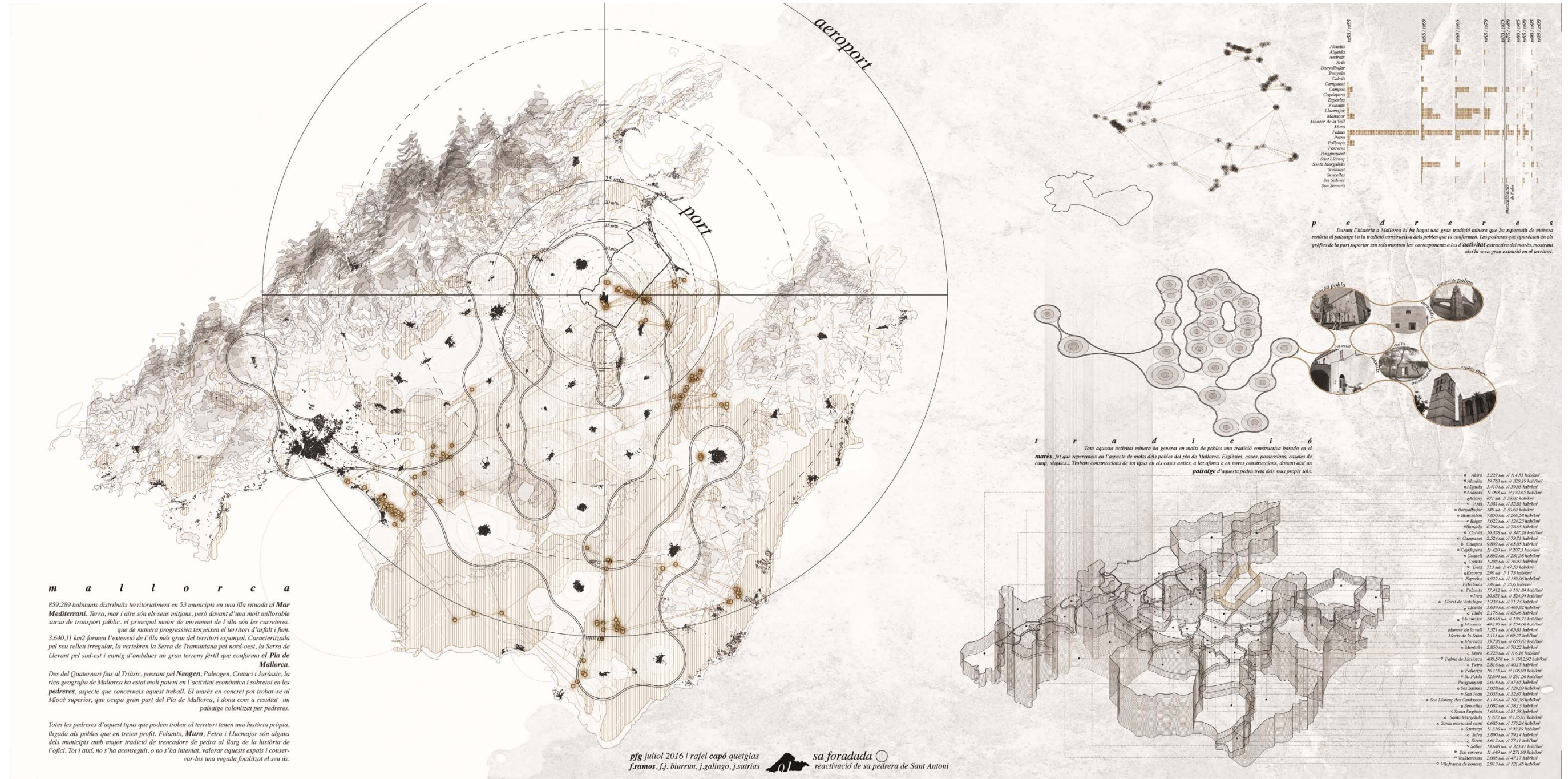
NOTICIES VINCULADES A PEDRERES

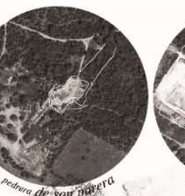



DATA	FONT	PARAULA CLAU	PEDRERA RELACIONADA	AGENTS	MUNICIPI	ILLA	TITULAR NOTICIA	RESUM NOTICIA
12/03/2012	PIMEM	OPINIÓ		ANTONI MARTORELL		BALEARS	"Antoni Martorell, presidente de Canteros-PIMEM: "Nuestro sector está como el Costa Concordia, encallado y escorado"	El sector està encallat
15/04/2012	DIARIO DE MALLORCA	PEDRERA	SON JAUME ANDREU		MANACOR	MALLORCA	"Del peligro urbano a la conservación"	Sobre l'espectacle visual que suposen i com s'ha aconseguit redirigir el PGOM que pretenia recalificar els terrenys com a zona industrial
15/04/2012	DIARIO DE MALLORCA	PEDRERA	SON GRAU	MARÈS DE PORRERES S.L.	PORRERES	MALLORCA	"Esplendor en el subsuelo"	Sobre el debat entre la permanència al subsol i donar usos alternatius
30/06/2012	DIARIO DE MALLORCA	MARÈS		TRENCADORS		BALEARS	"La canción"	Cançó de trencadors
30/06/2012	DIARIO DE MALLORCA	MARÈS		TRENCADORS	LLUCMAJOR	BALEARS	"Resucitan la canción de los canteros"	Cançó de trencadors - Recuperada per un grup de joves, alguns extreballadors en pedreres
04/10/2012	FUNDACIÓN LABORAL DE LA CONSTRUCCIÓN	MARÈS		CURS	PALMA	MALLORCA	La Fundación Laboral de Baleares fomenta la tradicional construcción con piedra de marés con la convocatoria de un nuevo curso	Curs de formació en rehabilitació en que es tractarà el material
10/10/2012	FUNDACIÓN LABORAL DE LA CONSTRUCCIÓN	MARÈS		CURS	PALMA	MALLORCA	"Proyecto marés": el renacer de la "calcarenita", una piedra con sentimiento mediterráneo"	Sobre l'origen i característics de la pedra
01/12/2012	DIARIO DE MALLORCA	CAMI	CAMI DE SES PEDRERES		MANACOR	MALLORCA	"El extraño enredo de la calle duplicada que no existe"	Problemes amb la toponímia "carrer camí de ses pedreres"
17/03/2013	DIARIO DE MALLORCA	ENTREVISTA		MIQUEL RAMIS		MALLORCA	"La relación entre naturaleza y construcción seha perdido"	Ramis considera que la arquitectura contemporánea debería fijar su mirada en las técnicas más tradicionales
17/03/2013	DIARIO DE MALLORCA	ENTREVISTA		MIQUEL RAMIS		MALLORCA	"La herencia de los romanos se mantiene en la arquitectura isleña"	Experto en construcción tradicional. Es el director del proyecto Artífex balear, con sede en Inca, una propuesta educativa centrada en la recuperación de los oficios tradicionales de la construcción. En la entrevista habla de la influencia romana en la arquitectura contemporánea
23/03/2013	DIARIO DE MALLORCA	MARÈS			ALCUDIA	MALLORCA	"El Ayuntamiento reformará el paseo peatonal de la playa"	Es vol col·locar un aglomerat asfàltic damunt el marès, molt deteriorat.
18/07/2013	DIARIO DE MALLORCA	PEDRERES				BALEARS	"El Govern permitirá explotar canteras y minas en zonas protegidas con la nueva ley"	S'aprovaran projectes amb caràcter excepcional per raons d'interès general i "si no hi ha alternatives". 883 pedreres hauran de ser restaurades.
19/07/2013	DIARIO DE MALLORCA	MARÈS			PALMA	MALLORCA	"El mar de marés de Elias Torres"	Sobre les obres del Baluard del Príncep.
23/07/2013	DIARIO DE MALLORCA	PEDRERA	SON VERÍ DE BAIX		LLUCMAJOR	MALLORCA	"El Govern da luz verde a la restauracion de la cantera de son verí de Baix en s'Arenal"	S'aprova el projecte de restauració de la pedrera del costat del Parc Aquàtic
28/08/2013	DIARIO DE MALLORCA	PEDRERA				BALEARS	"El Govern quiere canteras de 150 hectáreas"	La nova llei de mines aprova el creixement en horitzontal i no en vertical. Reaccions.
28/08/2013	DIARIO DE MALLORCA	PEDRERA				MALLORCA	"Solo quedarán unas 20 canteras en la isla"	Desapareixeran les graveres petites i només quedaran les grosses, segons el que es despren de la llei
02/10/2013	DIARIO DE MALLORCA	PEDRERA	CAN ESCANYAT LES PEDRERES		PLATJA DE PALMA	MALLORCA	"ARCA exige proteger más la Platja de Palma y catalogar cuatro chalés"	L'associació valora que el PRI inicial hagi preservat Can Escanyat i les Pedreres com Conjunt Etnològic
04/11/2013	DIARIO DE MALLORCA	PEDRERA				BALEARS	"Acuerdan prohibir nuevas canteras en zonas protegidas"	El Govern i representants del GOB i Amics de la Terra es reuneixen per analitzar les propostes de millora de l'avantprojecte de la llei d'ordenació minera
05/11/2013	DIARIO DE MALLORCA	PEDRERA				BALEARS	"Govern y ecologistas acuerdan prohibir nuevas canteras en zonas naturales protegidas"	El Govern i representants del GOB i Amics de la Terra acordaren ahir prohibir noves explotacions de pedreres en zones protegides per la Llei d'Espais Naturals (LEN) i evitar "l'impacte mediambiental i visual"
12/12/2013	ÚLTIMA HORA	PEDRERA				BALEARS	"Las canteras tendrán seis meses para pedir la declaración de impacto ambiental"	L'avantprojecte de Llei d'Ordenació Minera ha incorporat el 80% de les propostes
09/05/2014	ÚLTIMA HORA	PEDRERA				BALEARS	"Una ley autonómica permitirá expropiar canteras inactivas"	Sobre instruments per rehabilitar i expropiar pedreres inactives
03/06/2014	DIARIO DE MALLORCA	PEDRERA				MALLORCA	"La restauración de canteras, un ejemplo del compromiso de Mac Insular con el medio ambiente, Día Mundial del Medio Ambiente"	En defensa de la tasca de restauració de pedreres mitjançant el rebert amb residus.
05/07/2014	ARA	ENTREVISTA		FRANCESC VICH VERGER	PALMA	MALLORCA	"Francesc vich verger: l'últim cantons era una teina aura, pero m'acordava"	Entrevista a Francesc Vich, possiblement un dels darrers trencadors de marès
26/08/2014	ARA			LÍTHICA	CIUTADELLA	MENORCA	"Lítica com a exemple"	Repàs dels darrers 20 anys de Lítica
15/03/2015	ARA BALEARS	PEDRERES				BALEARS	"Les pedreres de marés s'han de catalogar"	Article de Catalina Salvà
15/04/2015	ARA	ENTREVISTA		JOAN MIQUEL OLIVER		BALEARS	"Les meves lletres s'entenen perfectament"	Entrevista amb comentari fugaç a les pedreres de marès
06/06/2015	ARA	PEDRERES			CALVIÀ	MALLORCA	"Torre de cala Figuera"	Ruta de Portals Vells a la Talaia de Cala Figuera amb pas per pedreres de marès
20/06/2015	ARA	PEDRERES			LLUCMAJOR	MALLORCA	"La talaia de s'Estatella"	Ruta per s'Estatella amb pas per pedreres de marès
02/01/2016	ÚLTIMA HORA	PEDRERA	SON AMAT		PORRERES	MALLORCA	"Preocupacion por el creciente impacto paisajistico de la cantera de son Amat"	Creix l'impacte paisatgístic de la gravera
07/05/2016	ARA BALEARS	MARÈS				BALEARS	ESPECIAL BIOCONSTRUCCIÓN	Referències a la construcció en marès a diferents articles del número especial
07/05/2016	ARA BALEARS	PEDRERA	CAS VILAFRANQUER		PETRA	MALLORCA	"El marès, cent per cent natural"	La pedrera continua amb l'extracció
09/05/2016	ARA BALEARS	PEDRERA	CAS VILAFRANQUER		PETRA	MALLORCA	"El marès, cent per cent natural"	La pedrera continua amb l'extracció
22/05/2016	ÚLTIMA HORA	PEDRERA				MALLORCA	"La mitad de las canteras esta al borde del cierre por la nueva normativa de minas"	Sobre les dificultats normatives
23/12/2016	BALEARIS	ENTREVISTA			PALMA	MALLORCA	"Neus Garcia Inyesta: «Año que no es coneux, no s'estima i no es conserva»"	Ponència a Sa Nostra sobre arquitectura popular

NOTICIES VINCULADES A PEDRERES

DATA	FONT	PARAULA CLAU	PEDRERA RELACIONADA	AGENTS	MUNICIPI	ILLA	TITULAR NOTICIA	RESUM NOTICIA
27/02/2017	DIARIO DE MALLORCA	PEDRERA	SES CADENES		LLUCMAJOR	MALLORCA	"En el centenario de la línea Palma - Santanyi"	Article sobre l'antiga línia ferroviària, amb referència al davallador-carregador de Ses Cadenes
03/04/2017	ÚLTIMA HORA	PEDRERA	SON MOREI		MURO	MALLORCA	"Muro reinventa sus canteras abandonadas"	Inici del tràmit per convertir-se en un parc fotovoltaic
05/08/2017	ARA BALEARS	OPINIÓ			PALMA	MALLORCA	"Ateu Martí, un punk de fa 80 anys (Antoni Trobat)"	Organitzador de la cooperativa de productors Unió de Trencadors de s'Arenal
10/01/2018	ARA BALEAS	ENTREVISTA		LIFE REUSING POSIDÒNIA		BALEARS	"Carles Oliver: "Es diu que habitem un territori; cal dir que habitem un ecosistema""	Entrevista en la que parla sobre els estàndards materials de Life Reusing Posidònia, entre ells l'ús del marès com a material principal en l'edificació
25/02/2018	DIARIO DE MALLORCA	MARÈS			PALMA	MALLORCA	"El marès del Parc de la Mar se desintegra a la espera de solución"	Sobre la degradació del marès a l'espai públic del Parc de la Mar
26/03/2018	DIARIO DE MALLORCA	PEDRERA	MATAS E HIJOS		LLUCMAJOR	MALLORCA	"Un anuncio en las afueras de 70 metros"	Queixes dels veïns de Son Dalabau per la pols que genera la pedrera d'àrids
05/08/2018	DIARIO DE MALLORCA	PEDRERA	SES CADENES		LLUCMAJOR	MALLORCA	"Cort recuerda hoy a las 'trencadoras de marès' de Ses Cadenes"	Col·locació d'una placa a s'Arenal en record de les trencadores de marès
06/08/2018	DIARIO DE MALLORCA	PEDRERA	SES CADENES		LLUCMAJOR	MALLORCA	"Las 'trencadoras' de la guerra"	Homenatge a les trencadores de marès de Ses Cadenes
25/08/2018	BRISAS, seman. ÚLTIMA HORA	PEDRERES MARÈS				BALEARS	"Piedra de Mallorca Las canteras luchan por sobrevivir tras varios siglos de esplendor"	Canteras en el siglo XXI
23/09/2018	DIARIO DE MALLORCA	MARÈS				MALLORCA	"El marès es interesante para la arquitectura"	Entrevista a Catalina Salvà Matas
07/12/2018	DIARIO DE MALLORCA	PEDRERA				MALLORCA	"una tercera parte de toda la costa de Mallorca esta tomada por 'marès'"	Entrevista a Catalina Salvà Matas
23/05/2019	DIARIO DE MALLORCA	MARÈS			INCA	MALLORCA	"Protestas por un mural en la pared de marès del CEIP Llevant de Inca"	Article sobre el tancament de pedreres, amb una disminució d'aproximadament el 32% de l'activitat
26/05/2019	DIARIO DE MALLORCA	MARÈS				MALLORCA	"Canteras de marès en extinción"	Queixes per un mural fet sobre una paret de Pedra de Santanyi
11/08/2019	BALEARS	MARÈS	SES CADENES		LLUCMAJOR	MALLORCA	"Ses Cadenes celebra les XXX Corregudes de marès"	Article sobre la disminució del nombre de pedreres de marès amb referència a Catalina Salvà i a la publicació del llibre "Les pedreres de marès. Identitat oblidada del paisatge de Mallorca"
07/09/2019	ARA BALEARS	MARÈS	SES CADENES		LLUCMAJOR	MALLORCA	"L'Arenal, del marès a la massificació turística"	Article sobre les "Corregudes de marès" celebrades enguany
13/09/2019	ARA BALEARS	ENTREVISTA		CATALINA SALVÀ		BALEARS	"Les pedreres de marès són paisatge i configuren la nostra identitat"	Els veïns s'organitzen per preservar la identitat col·lectiva arrelant-la a les festes populars, entre elles les "Corregudes de marès" celebrades enguany
26/10/2019	ARA BALEARS	PEDRERA				BALEARS	"El negoci d'engolir muntanyes"	Entrevista a Catalina Salvà sobre marès, pedreres i paisatge
26/01/2020	DIARIO DE MALLORCA				LLUCMAJOR	MALLORCA	"El Govern tramita 14 nuevos parques fotovoltaicos en Lluçmajor"	Sobre l'evolució de les grans pedres i l'impacte al paisatge
01/05/2020	ARA BALEARS	MARÈS				BALEARS	"Les cases postcoronavirus i el retorn a l'arquitectura tradicional"	Article sobre la implantació de plaques fotovoltaiques a zones rurals i a la Marina, i crítiques d'entitats ecologistes
25/06/2020	DIARIO DE MALLORCA	PEDRERES				MALLORCA	"Terraferida alerta de un 'boom' de canteras en espacios protegidos"	Article que reflexiona sobre les necessitats de l'habitatge i l'ús de materials tradicionals a les illes.
								Article sobre les crítiques de Terraferida a noves concessions d'explotació lligades a plans de restauració.

7.4. RECULL DE PROJECTES SOBRE PEDRERES





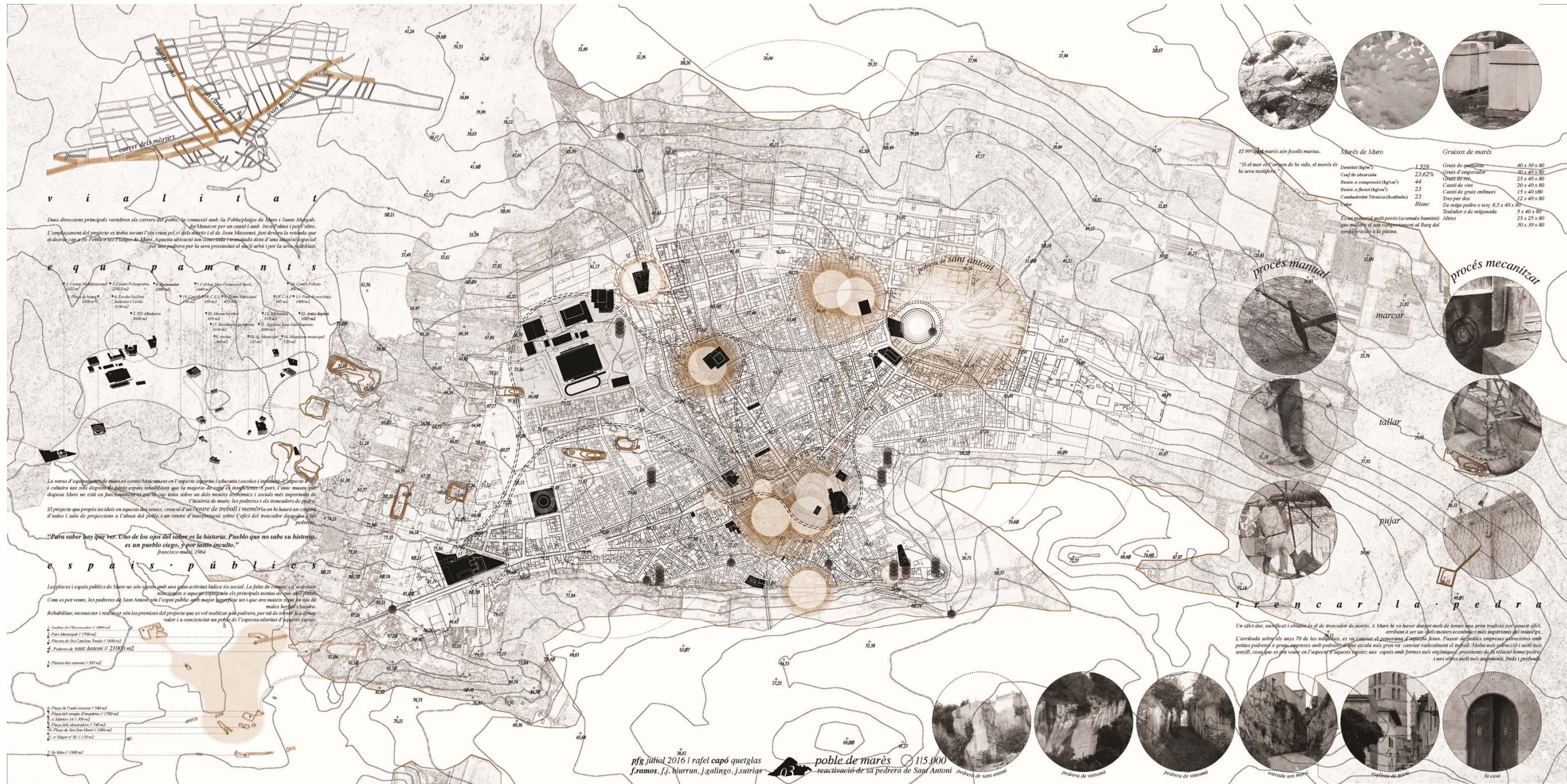
m u r o

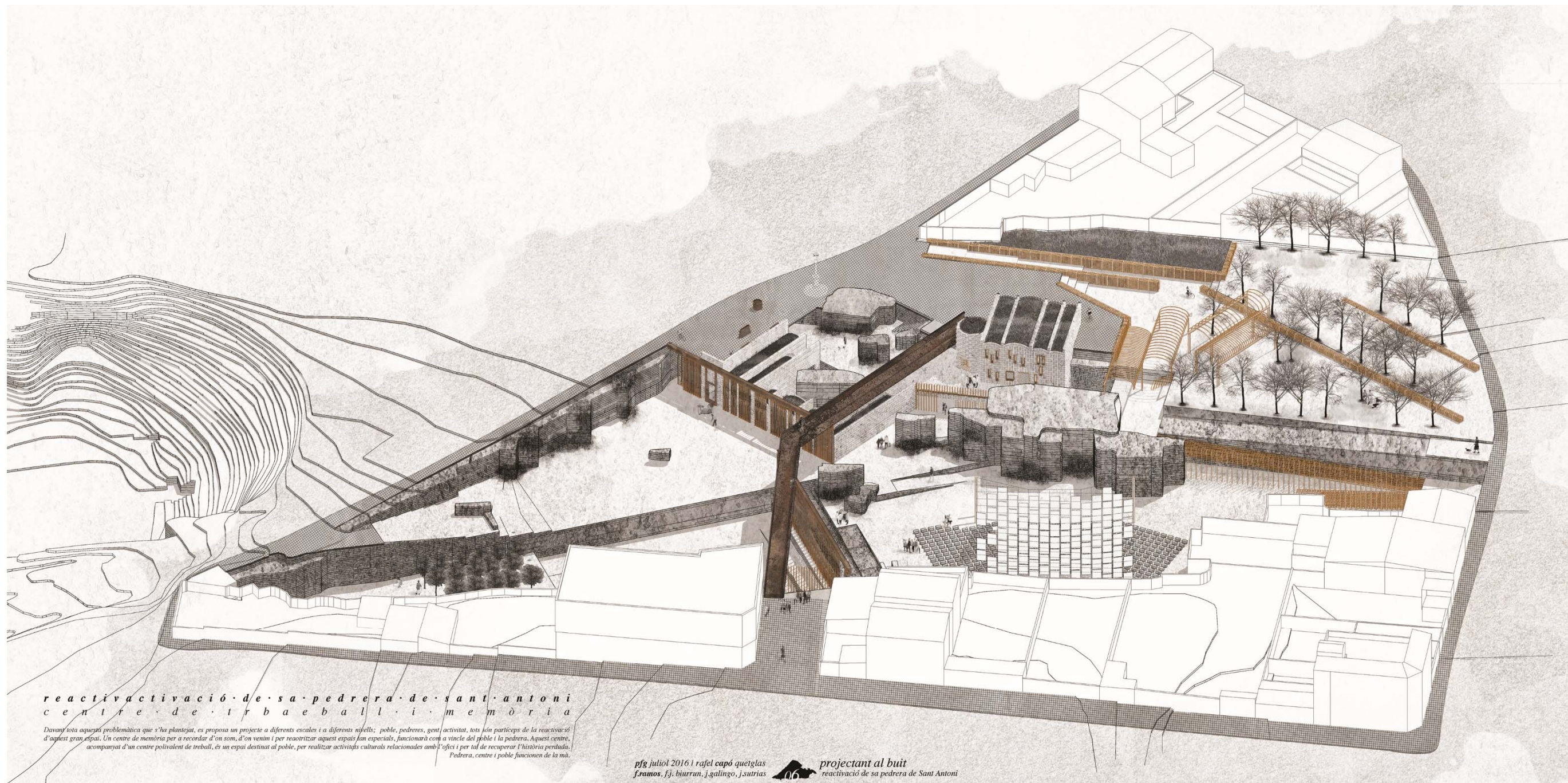
Situat al nord de l'illa, Maro és un poble els motors econòmics i socials del qual eren l'agricultura i la mineria antigament, i el turisme en l'actualitat. Amb un terreny variable compost per zones planes i d'altres amb un relleu més irregular, gran part del seu territori s'assenta sobre el Miocè superior, al qual correspon la pedra de marès. Aquest fet és probablement el motiu pel qual a Maro poden trobar-se una gran quantitat d'aquestes pedreres. Es pot dir que el poble s'ha aixecat amb la seva pròpia terra, ja que pràcticament a cada casa d'antiga construcció hi ha una pedrera d'on s'havien extret els materials de construcció i que, posteriorment, es feia servir com a fossa. Tot i la gran i llarga tradició de marès al poble, que va atorgar a la feina del **trencador de marès** la mateixa importància que tenia l'agricultura, actualment aquest ofici, pràcticament desaparegut, roman oblidat, com ho fan també les seves pedreres.



pl a . s e c t o r i a l . p e d r e r e s

nº orden	nº cadastre	nom	municipi	data	data	forany	observacions
1	100	pedrera de sant antoni	maro	1953			
2	101	pedrera de son blai	maro	1953			
3	102	plaça de braus	maro	1953			
4	103	pedrera de vinromà	maro	1953			
5	104	pedrera de vinromà	maro	1953			
6	105	pedrera de son blai	maro	1953			
7	106	pedrera de son font	maro	1953			
8	107	pedrera de son mare	maro	1953			
9	108	pedrera de son pàtera	maro	1953			
10	109	pedrera de ca s'chato	maro	1953			
11	110	pedrera de son pàtera	maro	1953			
12	111	pedrera de son pàtera	maro	1953			
13	112	pedrera de son pàtera	maro	1953			
14	113	pedrera de son pàtera	maro	1953			
15	114	pedrera de son pàtera	maro	1953			
16	115	pedrera de son pàtera	maro	1953			
17	116	pedrera de son pàtera	maro	1953			
18	117	pedrera de son pàtera	maro	1953			
19	118	pedrera de son pàtera	maro	1953			
20	119	pedrera de son pàtera	maro	1953			
21	120	pedrera de son pàtera	maro	1953			
22	121	pedrera de son pàtera	maro	1953			
23	122	pedrera de son pàtera	maro	1953			
24	123	pedrera de son pàtera	maro	1953			
25	124	pedrera de son pàtera	maro	1953			
26	125	pedrera de son pàtera	maro	1953			
27	126	pedrera de son pàtera	maro	1953			
28	127	pedrera de son pàtera	maro	1953			
29	128	pedrera de son pàtera	maro	1953			
30	129	pedrera de son pàtera	maro	1953			
31	130	pedrera de son pàtera	maro	1953			
32	131	pedrera de son pàtera	maro	1953			
33	132	pedrera de son pàtera	maro	1953			
34	133	pedrera de son pàtera	maro	1953			
35	134	pedrera de son pàtera	maro	1953			
36	135	pedrera de son pàtera	maro	1953			
37	136	pedrera de son pàtera	maro	1953			
38	137	pedrera de son pàtera	maro	1953			
39	138	pedrera de son pàtera	maro	1953			
40	139	pedrera de son pàtera	maro	1953			
41	140	pedrera de son pàtera	maro	1953			
42	141	pedrera de son pàtera	maro	1953			
43	142	pedrera de son pàtera	maro	1953			
44	143	pedrera de son pàtera	maro	1953			
45	144	pedrera de son pàtera	maro	1953			
46	145	pedrera de son pàtera	maro	1953			
47	146	pedrera de son pàtera	maro	1953			
48	147	pedrera de son pàtera	maro	1953			
49	148	pedrera de son pàtera	maro	1953			
50	149	pedrera de son pàtera	maro	1953			
51	150	pedrera de son pàtera	maro	1953			
52	151	pedrera de son pàtera	maro	1953			
53	152	pedrera de son pàtera	maro	1953			
54	153	pedrera de son pàtera	maro	1953			
55	154	pedrera de son pàtera	maro	1953			
56	155	pedrera de son pàtera	maro	1953			
57	156	pedrera de son pàtera	maro	1953			
58	157	pedrera de son pàtera	maro	1953			
59	158	pedrera de son pàtera	maro	1953			
60	159	pedrera de son pàtera	maro	1953			
61	160	pedrera de son pàtera	maro	1953			
62	161	pedrera de son pàtera	maro	1953			
63	162	pedrera de son pàtera	maro	1953			
64	163	pedrera de son pàtera	maro	1953			
65	164	pedrera de son pàtera	maro	1953			
66	165	pedrera de son pàtera	maro	1953			
67	166	pedrera de son pàtera	maro	1953			
68	167	pedrera de son pàtera	maro	1953			
69	168	pedrera de son pàtera	maro	1953			
70	169	pedrera de son pàtera	maro	1953			
71	170	pedrera de son pàtera	maro	1953			
72	171	pedrera de son pàtera	maro	1953			
73	172	pedrera de son pàtera	maro	1953			
74	173	pedrera de son pàtera	maro	1953			
75	174	pedrera de son pàtera	maro	1953			
76	175	pedrera de son pàtera	maro	1953			
77	176	pedrera de son pàtera	maro	1953			
78	177	pedrera de son pàtera	maro	1953			
79	178	pedrera de son pàtera	maro	1953			
80	179	pedrera de son pàtera	maro	1953			
81	180	pedrera de son pàtera	maro	1953			
82	181	pedrera de son pàtera	maro	1953			
83	182	pedrera de son pàtera	maro	1953			
84	183	pedrera de son pàtera	maro	1953			
85	184	pedrera de son pàtera	maro	1953			
86	185	pedrera de son pàtera	maro	1953			
87	186	pedrera de son pàtera	maro	1953			
88	187	pedrera de son pàtera	maro	1953			
89	188	pedrera de son pàtera	maro	1953			
90	189	pedrera de son pàtera	maro	1953			
91	190	pedrera de son pàtera	maro	1953			
92	191	pedrera de son pàtera	maro	1953			
93	192	pedrera de son pàtera	maro	1953			
94	193	pedrera de son pàtera	maro	1953			
95	194	pedrera de son pàtera	maro	1953			
96	195	pedrera de son pàtera	maro	1953			
97	196	pedrera de son pàtera	maro	1953			
98	197	pedrera de son pàtera	maro	1953			
99	198	pedrera de son pàtera	maro	1953			
100	199	pedrera de son pàtera	maro	1953			
101	200	pedrera de son pàtera	maro	1953			
102	201	pedrera de son pàtera	maro	1953			
103	202	pedrera de son pàtera	maro	1953			
104	203	pedrera de son pàtera	maro	1953			
105	204	pedrera de son pàtera	maro	1953			
106	205	pedrera de son pàtera	maro	1953			
107	206	pedrera de son pàtera	maro	1953			
108	207	pedrera de son pàtera	maro	1953			
109	208	pedrera de son pàtera	maro	1953			
110	209	pedrera de son pàtera	maro	1953			
111	210	pedrera de son pàtera	maro	1953			
112	211	pedrera de son pàtera	maro	1953			
113	212	pedrera de son pàtera	maro	1953			
114	213	pedrera de son pàtera	maro	1953			
115	214	pedrera de son pàtera	maro	1953			
116	215	pedrera de son pàtera	maro	1953			
117	216	pedrera de son pàtera	maro	1953			
118	217	pedrera de son pàtera	maro	1953			
119	218	pedrera de son pàtera	maro	1953			
120	219	pedrera de son pàtera	maro	1953			
121	220	pedrera de son pàtera	maro	1953			
122	221	pedrera de son pàtera	maro	1953			
123	222	pedrera de son pàtera	maro	1953			
124	223	pedrera de son pàtera	maro	1953			
125	224	pedrera de son pàtera	maro	1953			
126	225	pedrera de son pàtera	maro	1953			
127	226	pedrera de son pàtera	maro	1953			
128	227	pedrera de son pàtera	maro	1953			
129	228	pedrera de son pàtera	maro	1953			
130	229	pedrera de son pàtera	maro	1953			
131	230	pedrera de son pàtera	maro	1953			
132	231	pedrera de son pàtera	maro	1953			
133	232	pedrera de son pàtera	maro	1953			
134	233	pedrera de son pàtera	maro	1953			
135	234	pedrera de son pàtera	maro	1953			
136	235	pedrera de son pàtera	maro	1953			
137	236	pedrera de son pàtera	maro	1953			
138	237	pedrera de son pàtera	maro	1953			
139	238	pedrera de son pàtera	maro	1953			
140	239	pedrera de son pàtera	maro	1953			
141	240	pedrera de son pàtera	maro	1953			
142	241	pedrera de son pàtera	maro	1953			
143	242	pedrera de son pàtera	maro	1953			
144	243	pedrera de son pàtera	maro	1953			
145	244	pedrera de son pàtera	maro	1953			
146	245	pedrera de son pàtera	maro	1953			
147	246	pedrera de son pàtera	maro	1953			
148	247	pedrera de son pàtera	maro	1953			
149	248	pedrera de son pàtera	maro	1953			
150	249	pedrera de son pàtera	maro	1953			
151	250	pedrera de son pàtera	maro	1953			
152	251	pedrera de son pàtera	maro	1953			
153	252	pedrera de son pàtera	maro	1953			
154	253	pedrera de son pàtera	maro	1953			
155	254	pedrera de son pàtera	maro	1953			
156	255	pedrera de son pàtera	maro	1953			
157	256	pedrera de son pàtera	maro	1953			
158	257	pedrera de son pàtera	maro	1953			





*reactivació de la pedrera de sant antoni
centre de treball i memòria*

Davant tota aquesta problemàtica que s'ha plantejat, es proposa un projecte a diferents escales i a diferents nivells; poble, pedreres, gent i activitat, tots són participants de la reactivació d'aquest gran espai. Un centre de memòria per a recordar d'on som, d'on venim i per reactivar aquest espai tan especial, funcionarà com a vincle del poble i la pedrera. Aquest centre, acompanyat d'un centre polivalent de treball, és un espai destinat al poble, per realitzar activitats culturals relacionades amb l'ofici i per tal de recuperar l'història perduda. Pedrera, centre i poble funcionen de la mà.

*pfg juliol 2016 | rafel capó queiglas
f. ramos, f.j. bjurrún, j.galingo, j.sutrias*

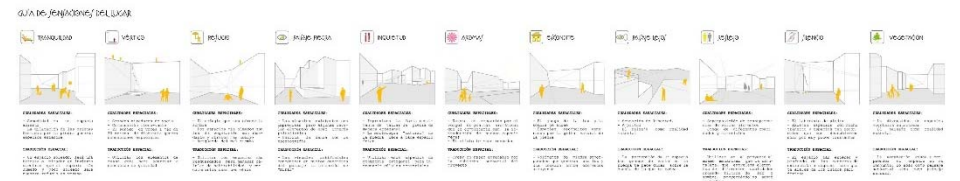


projectant al buit
reactivació de sa pedrera de Sant Antoni

EL REFLEJO DEL LÍMITE...

URBES Y CIUDADES
JULIO ALFARO ARRIETA

CIUDAD DE SAN CARLOS DE LAS CARRERAS DE GUATEMALA, GUATEMALA, GUATEMALA.
CUMPLIR COMO RASGOS FONÉTICOS




ARQUITECTURA - 04

EL REFLEJO DEL LÍMITE...

URBES Y CIUDADES
JULIO ALFARO ARRIETA

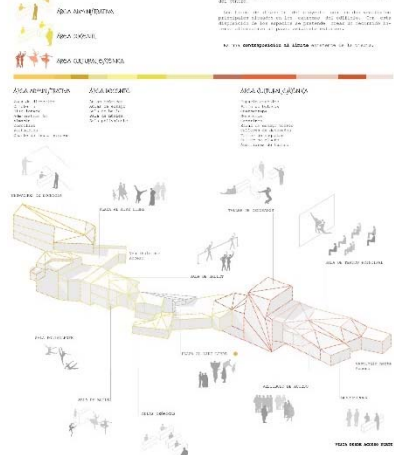
CIUDAD DE SAN CARLOS DE LAS CARRERAS DE GUATEMALA, GUATEMALA, GUATEMALA.
EL PROGRAMA, PROGRAMAS PROGRAMÁTICOS Y TEMPORALES



ARQUITECTURA - 06

PROGRAMAS DE SERVICIOS ASISTIDOS


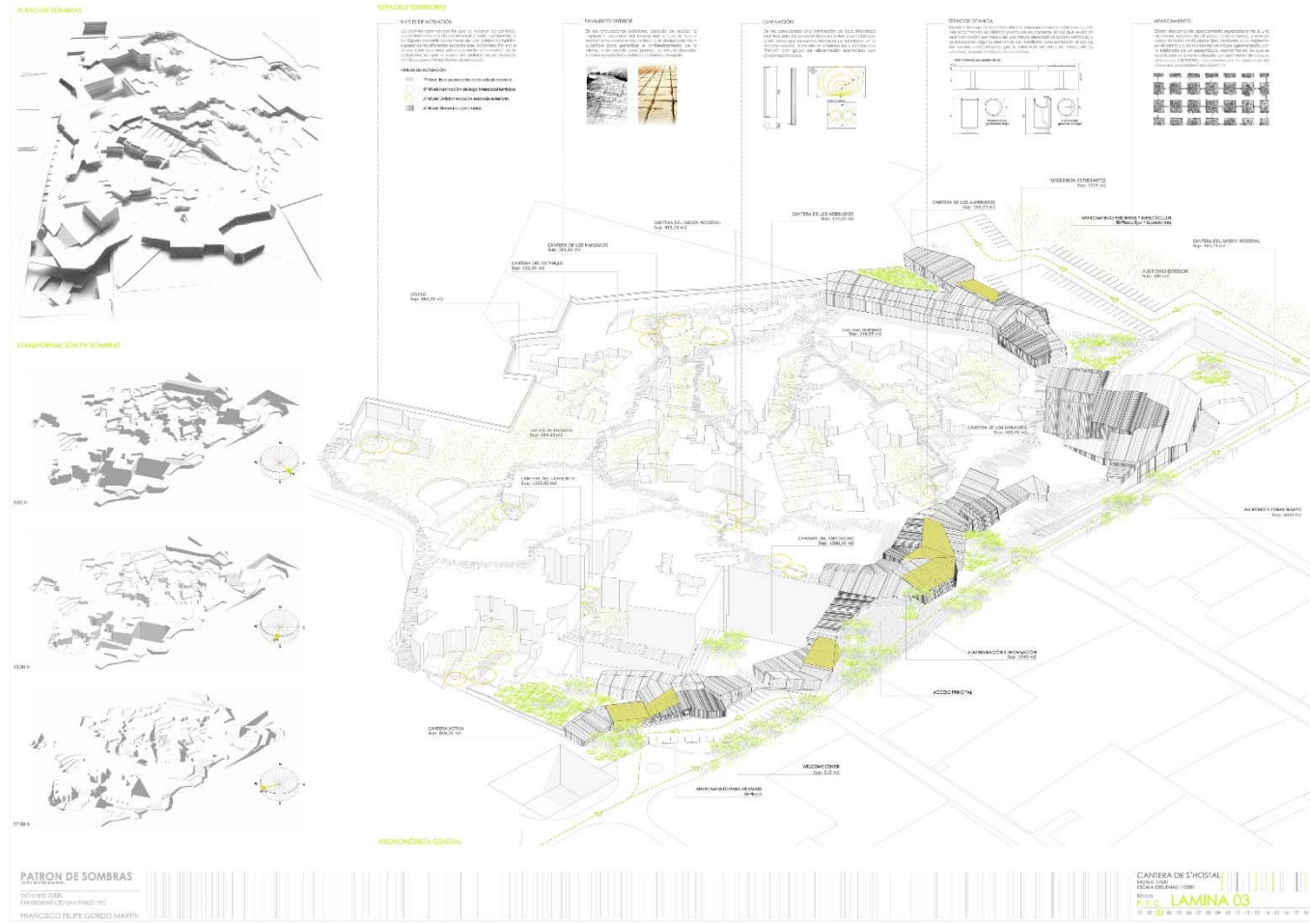
El programa de servicios asistidos es un programa de apoyo a la comunidad que busca mejorar la calidad de vida de las personas con discapacidad. Este programa incluye servicios de rehabilitación, orientación vocacional, capacitación laboral y apoyo psicosocial. El objetivo es empoderar a las personas con discapacidad y ayudarlas a integrarse plenamente en la sociedad.



Universitat San Pablo CEU, Escuela Politécnica Superior, Madrid, 2017-2010

Autor / FRANCISCO GORDO MARTÍN

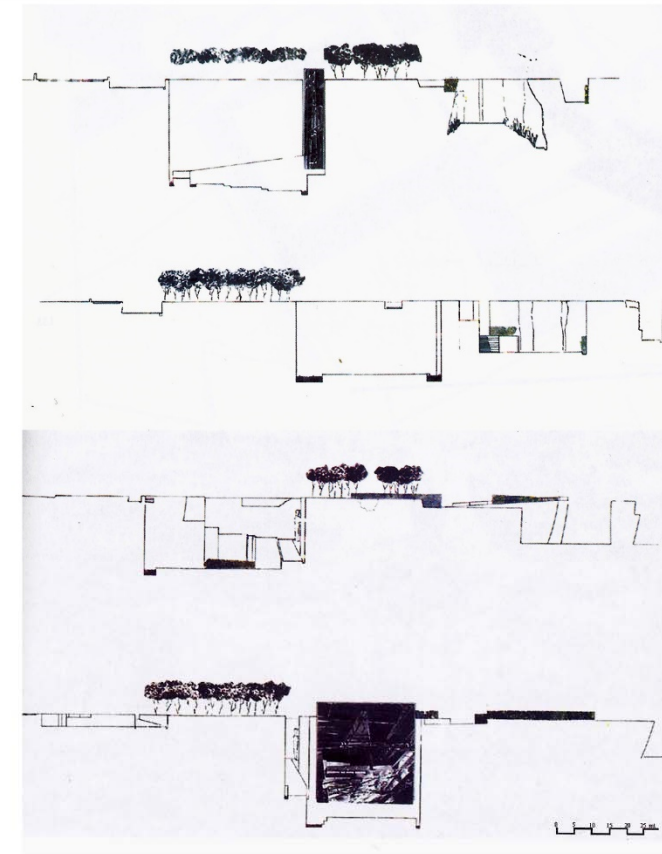
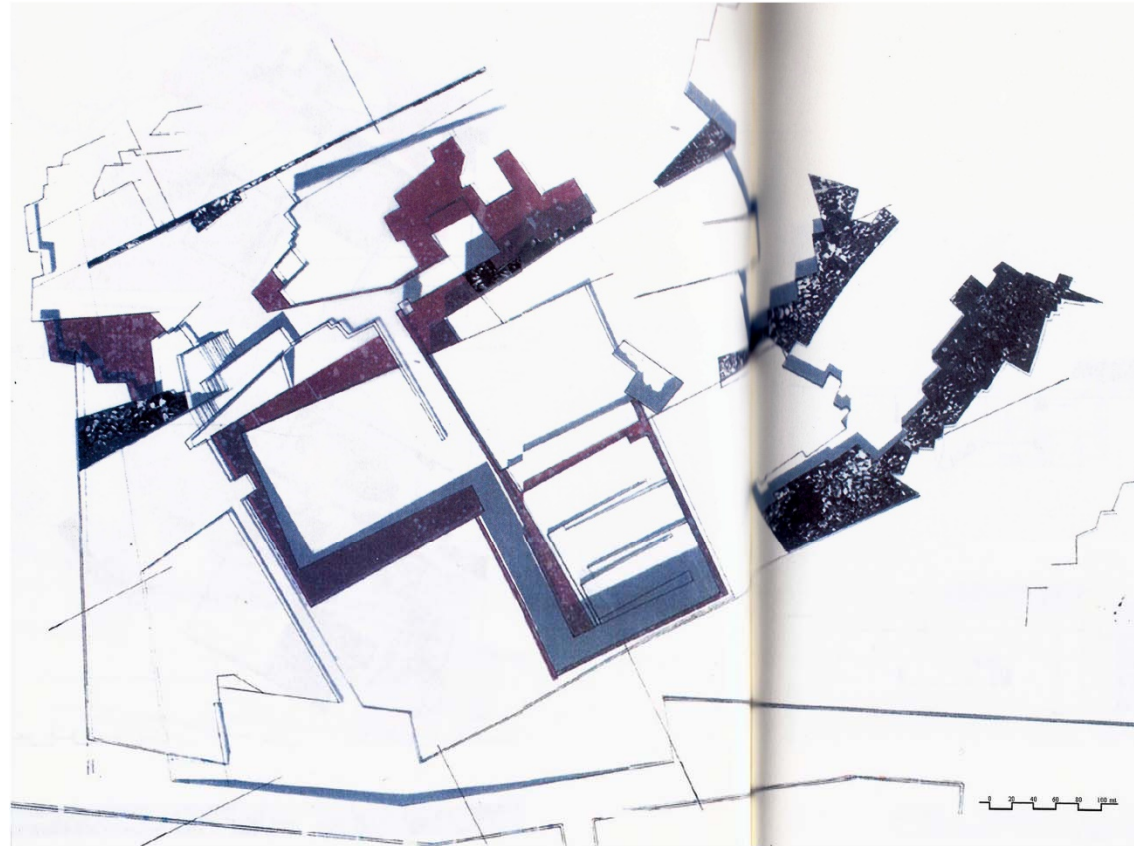

PEDRERA DE S'HOSTAL / MENORCA



Universitat Politècnica de Catalunya, Màster d'Arquitectura del Paisatge, 1996-1997

Autora / ROSER BELLERA


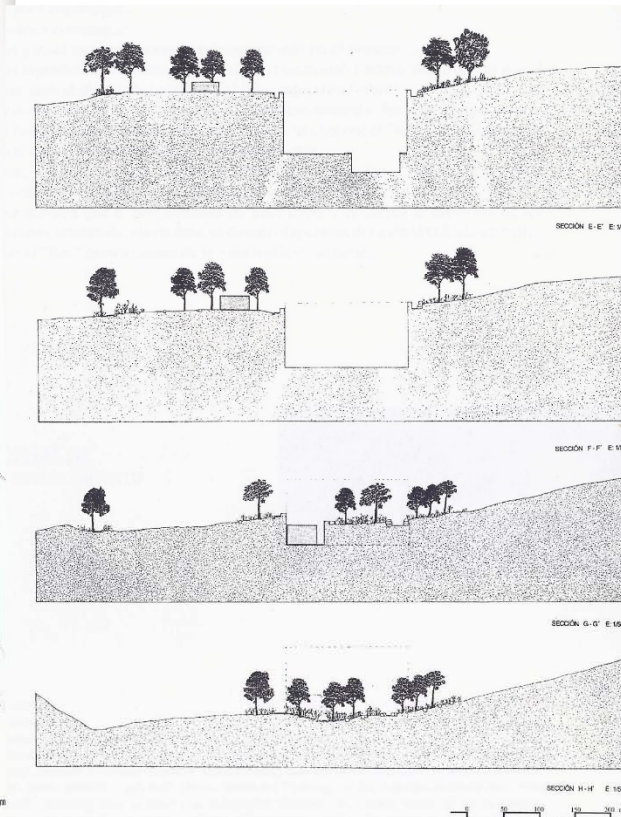

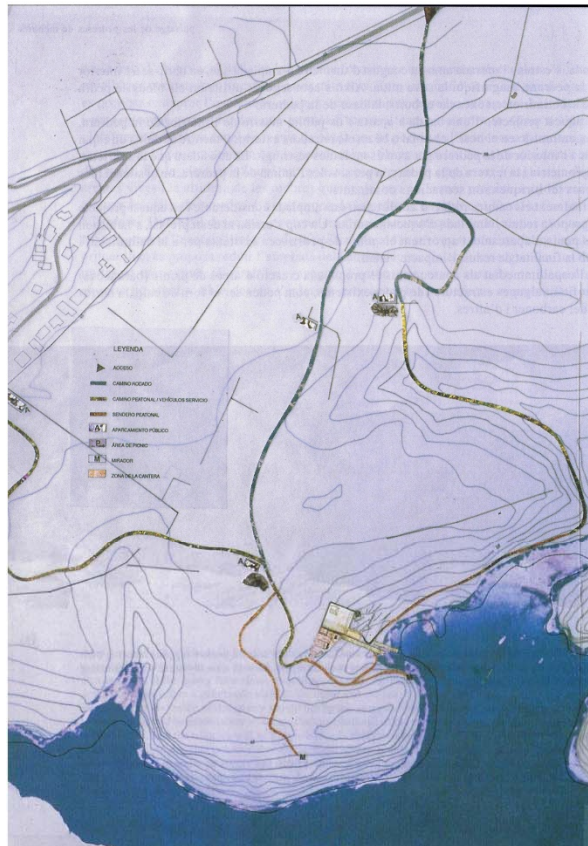

PEDRERA DE S'HOSTAL / MENORCA



Universitat Politècnica de Catalunya, Màster d'Arquitectura del Paisatge, 1996-1997

Autora / ANNA CAROL

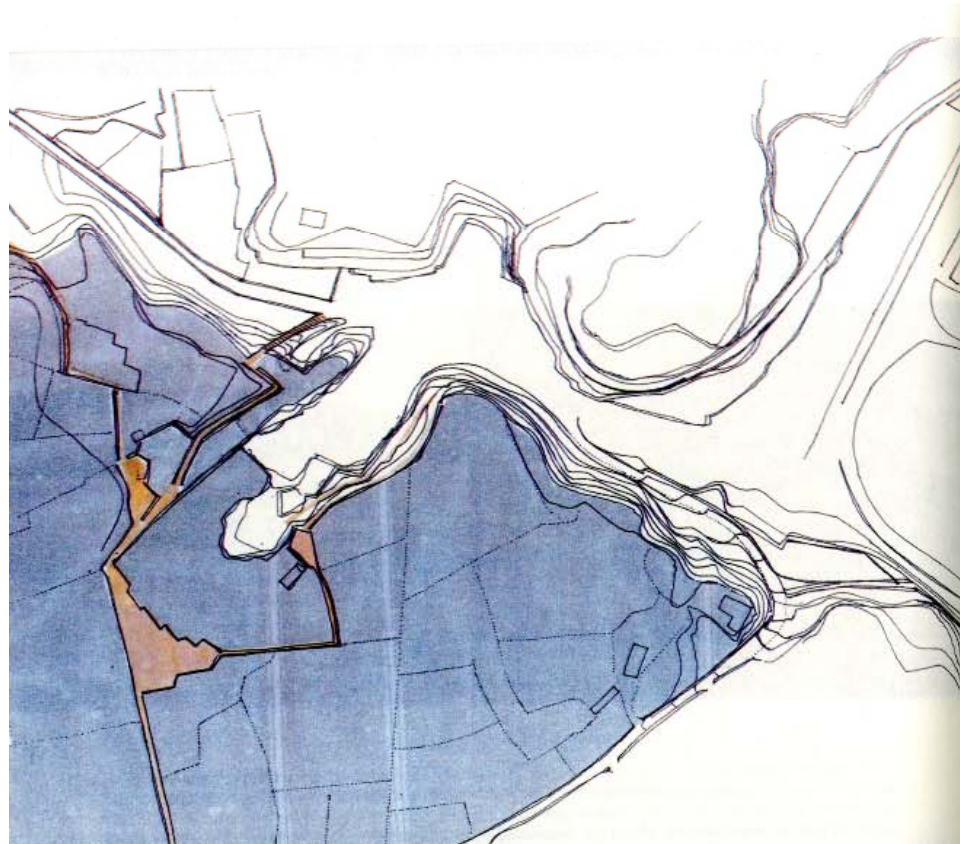

PEDRERA MITJANETA / MENORCA



Universitat Politècnica de Catalunya, Màster d'Arquitectura del Paisatge, 1996-1997

Autora / ISABEL BENNASSAR

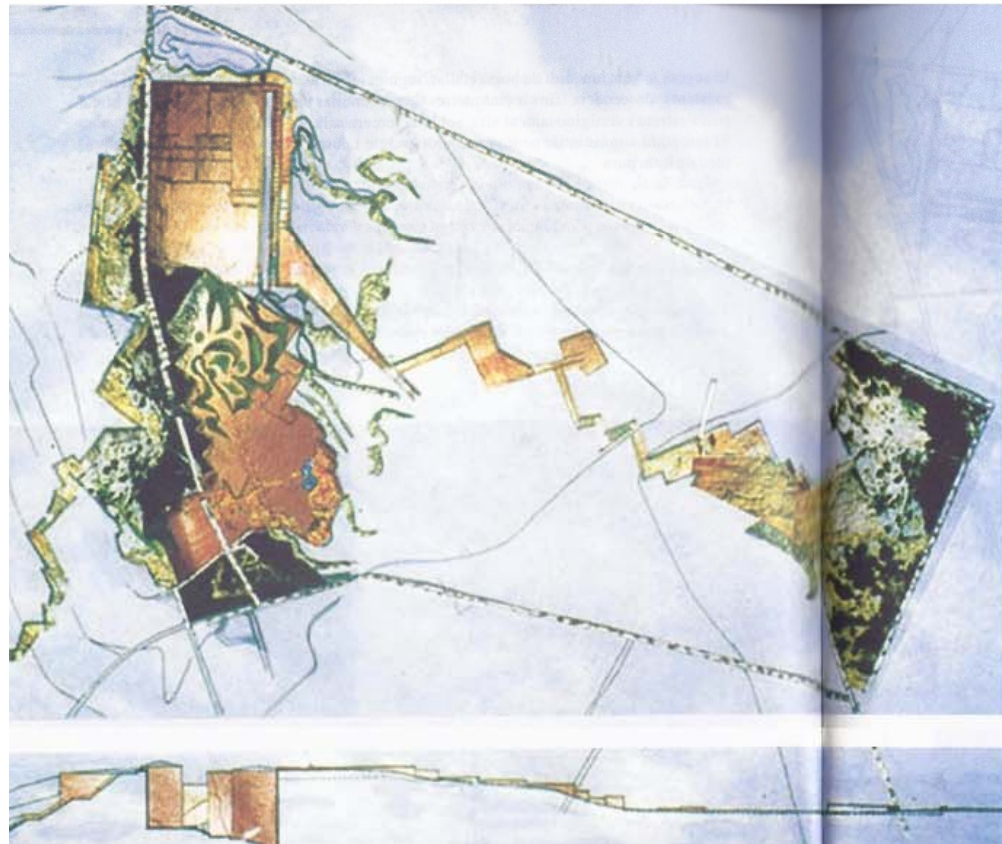
PEDRERA DE ROBADONES / MENORCA



Universitat Politècnica de Catalunya, Màster d'Arquitectura del Paisatge, 1996-1997

Autora / MICHÉLE ORLIAC



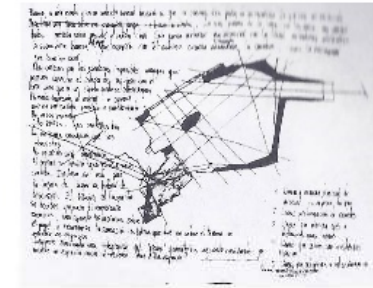
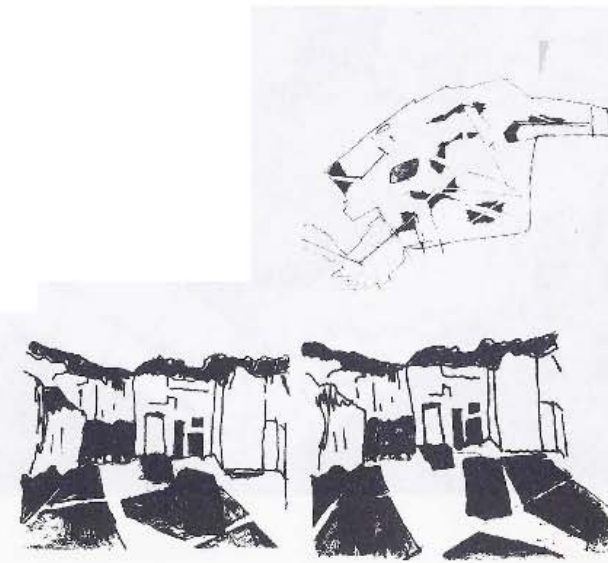
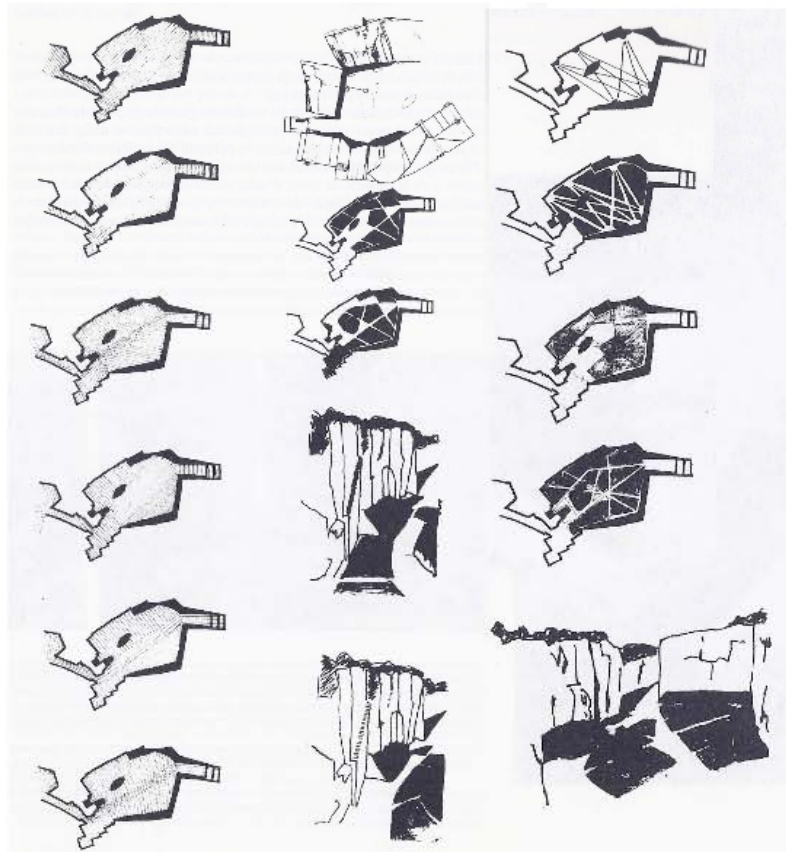

PEDRERA DE BINICALSITX / MENORCA



Universitat Politècnica de Catalunya, Màster d'Arquitectura del Paisatge, 1996-1997

Autora / PATRICIA PÉREZ

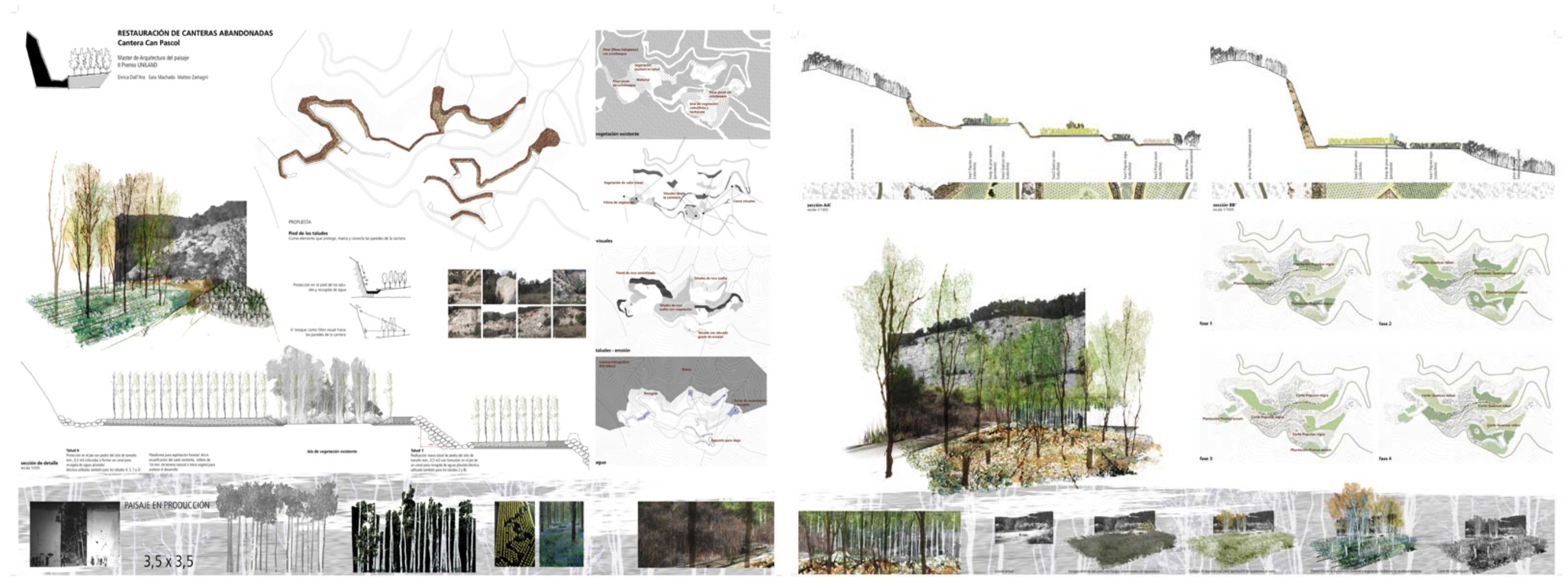
PEDRERA DE SANTA PONÇA / MENORCA



Univeritat Politècnica de Catalunya, Màster d'arquitectura del Paisatge, Barcelona, 2006

Autors / ENRICA DALL'ARA, SARA MACHADO, MATTEO ZAMAGNI


PEDRERA CAN PASCOL / BARCELONA



National Technical University of Athens, School of Architecture, Atenes, 2010

Autors / MYROFORIDOU VARVARA CHRISTINA, TSINTZELI MARINA, CHRANIOTI ANASTASIA

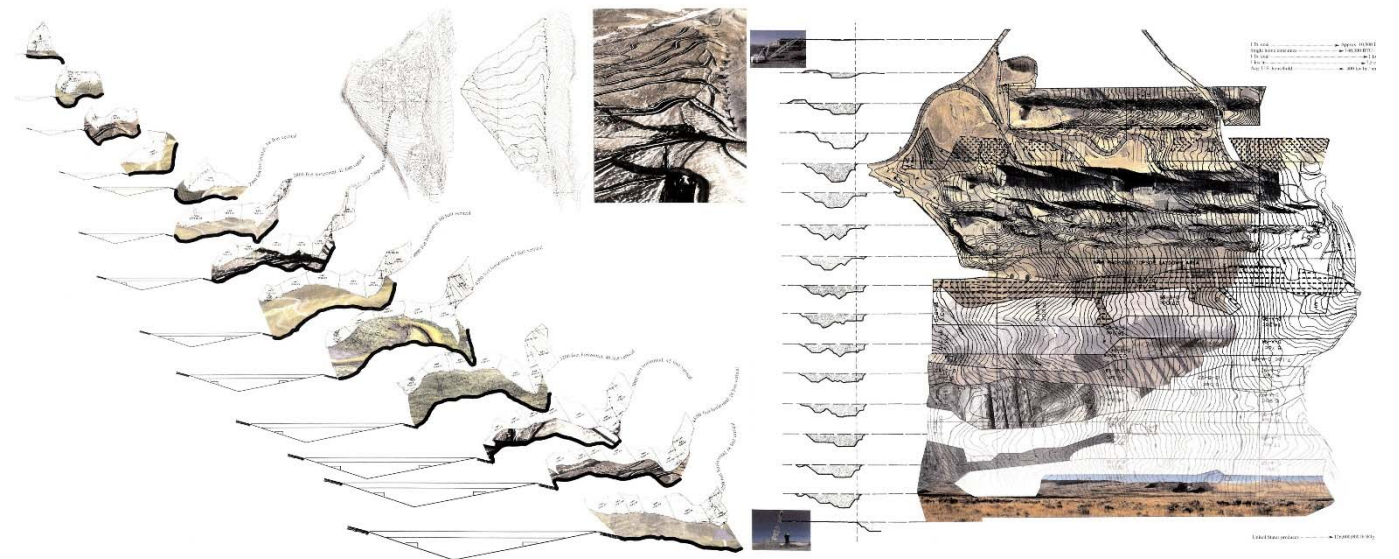

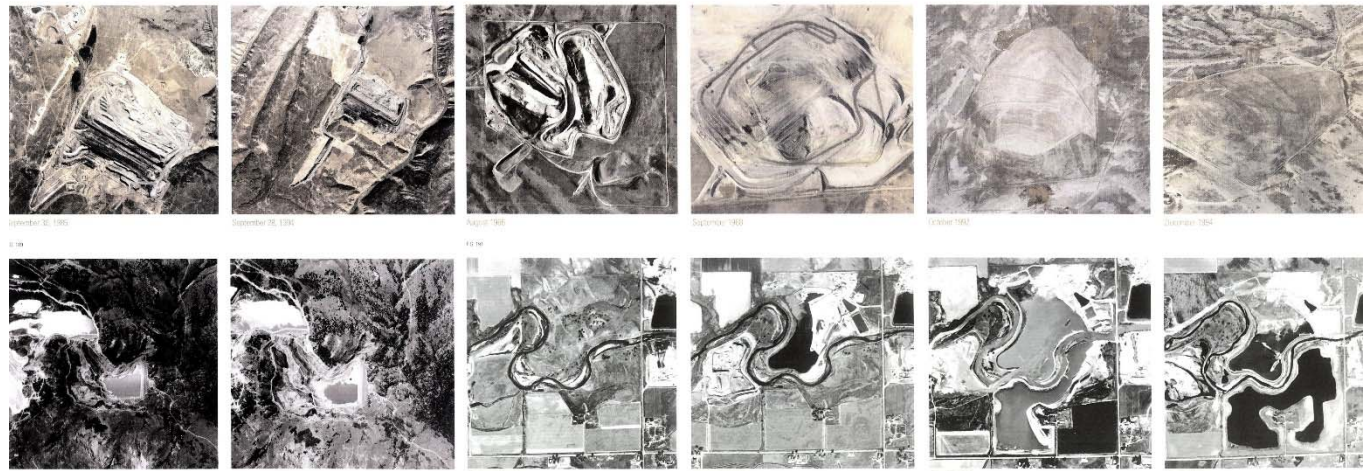
PEDRERA SIXTO KORYDALLOU / ATENES



RECLAIMING THE AMERICAN WEST, 2002 (publicació)

Autor / ALAN BERGER

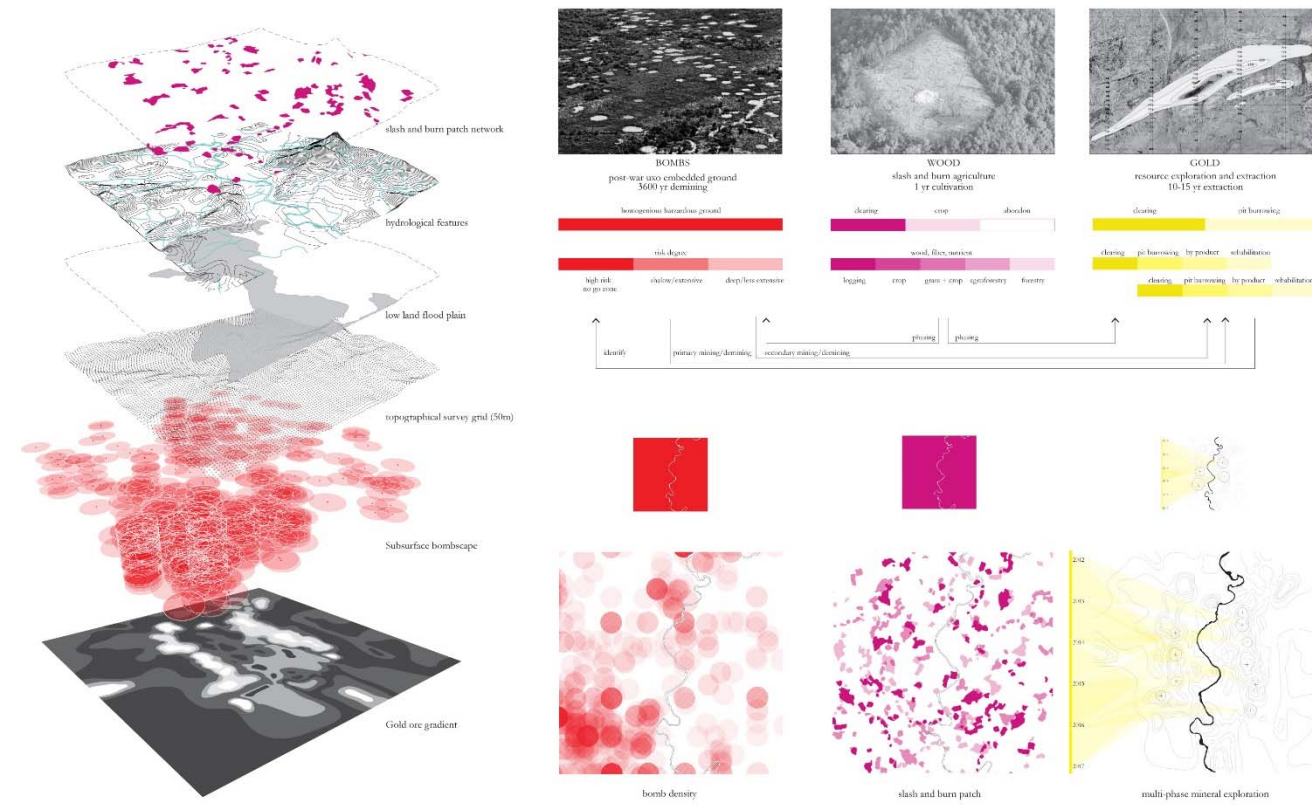
VÀRIES PEDRERES / ESTATS UNITS



HARVARD, GRADUATE SCHOOL OF DESIGN, Master in Landscape Architecture, 2012


Autora / XIAOXUAN LU

VARIES PEDRERES / LAOS



Synchronizing a War-Scarred Landscape

Bombs, wood and gold are three major elements on this war-scarred landscape. They are currently being viewed as independent of one another. By synchronizing processes of demining, slash and burn, and mining, these seemingly unrelated layers are strategically connected and benefit each other.



Conventional mineral exploration grid and operational boundary

Proposed operational system based on slash and burn cultivation cycle

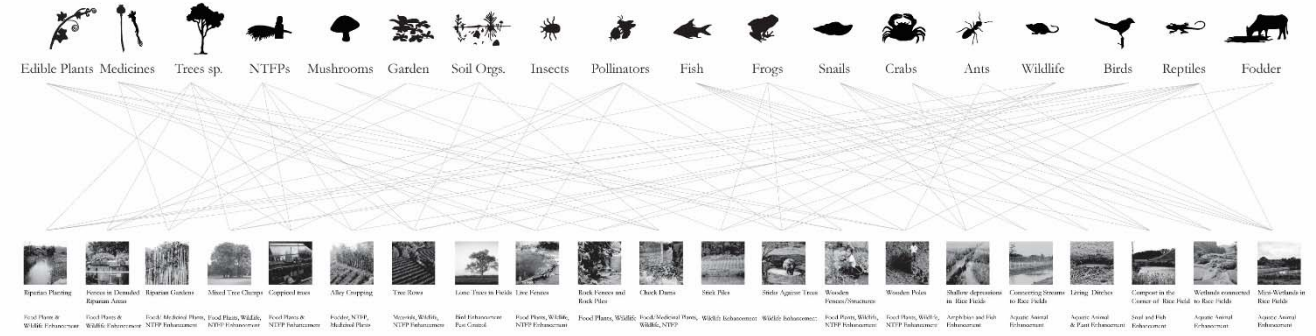
New Mining as Demining Rule

The mining exploration and excavation boundary changes from the superimposed grid system to a new one. Drilling trail follows the topographical feature. Rather than applying the extensive clear-cutting within the property boundary, the vegetation-cleared slash and burn patches become the phasing structure of mining process.

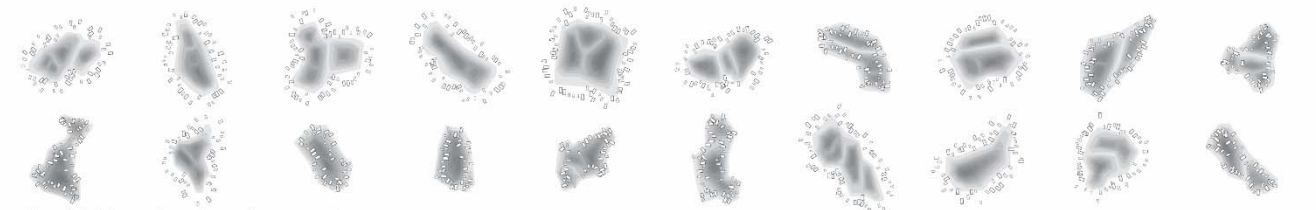


Interactive Bio-cultural Landscape System

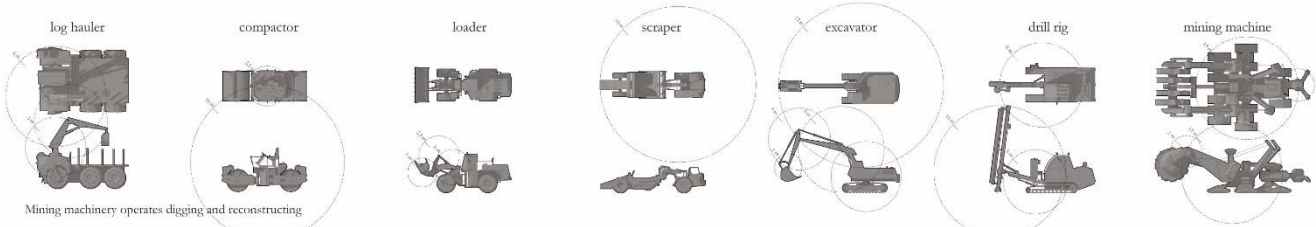
Spatial arrangement changes over time together with Mining as Demining processes. This diagram shows time and interaction on site between different systems. For example, the migrating mine pits follow slash and burn practice. The protective berms are built using mining overburden, and follow the hydrological pattern.



Micro environment enhances the local livelihood



Post-mined pits become dispersed centers for new aggregation



Mining machinery operates digging and reconstructing

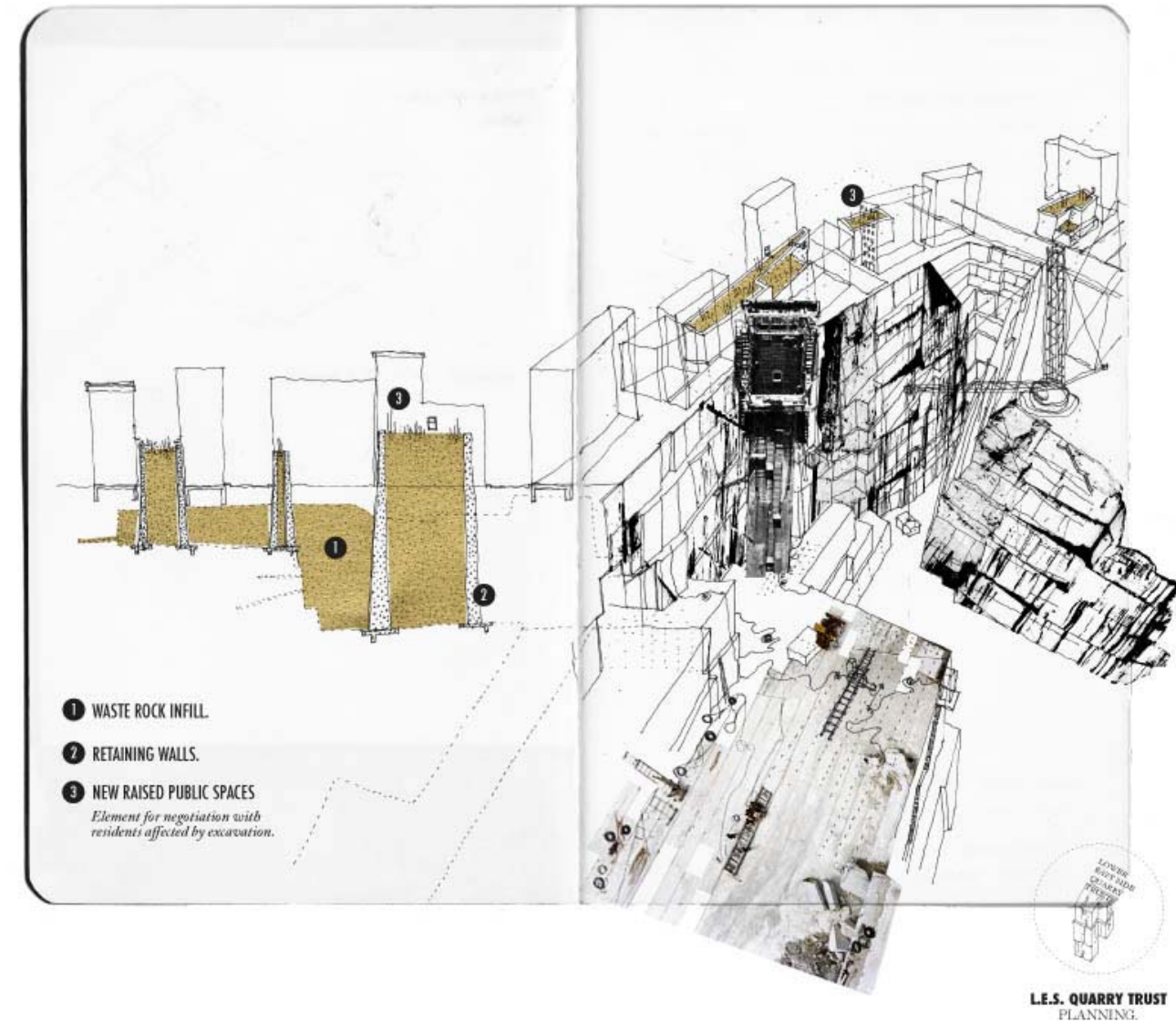
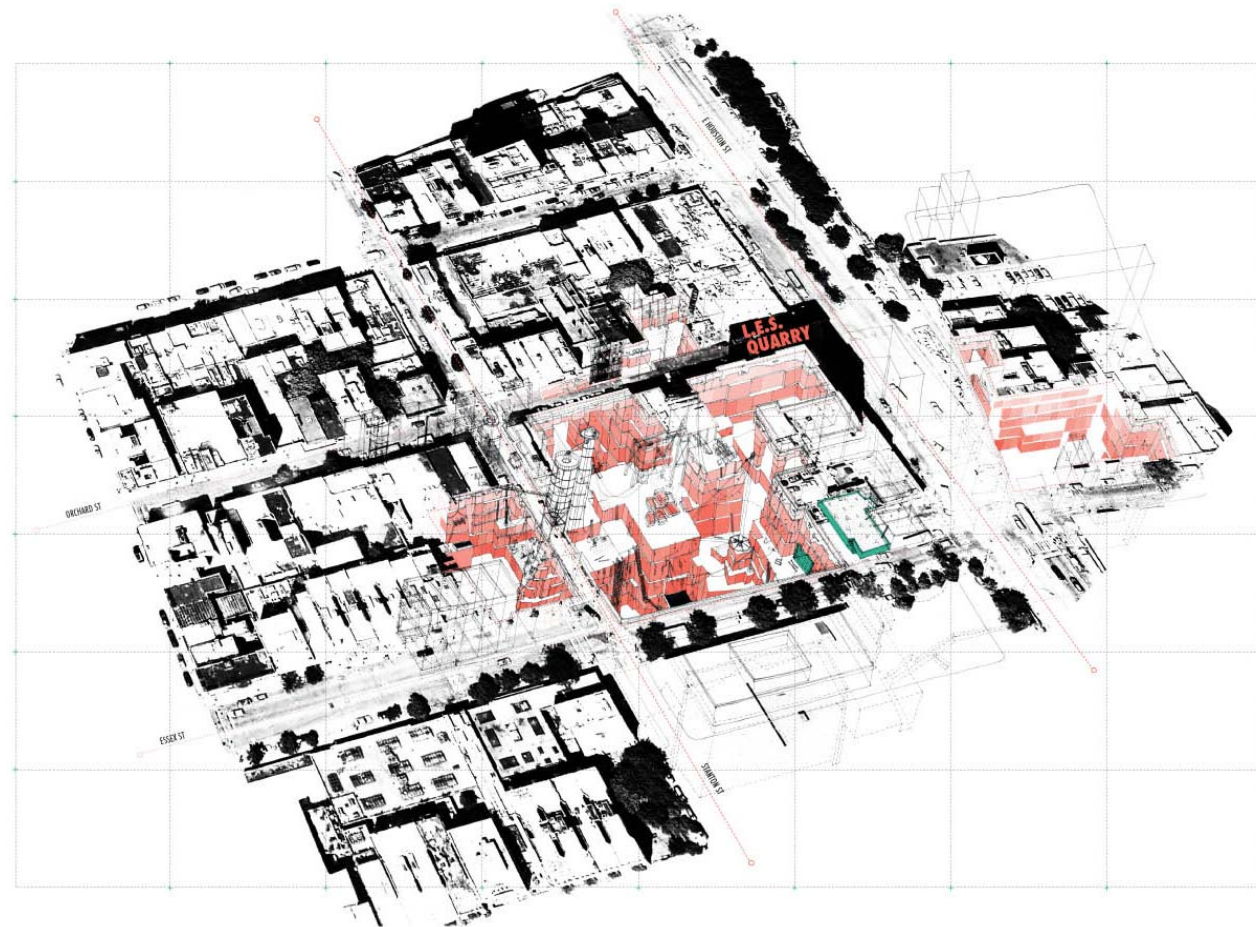
Gold Companies as Landscape Architects

On this bomb impregnated landscape, the mining process is seen as digging and reconstructing - it is the key device to get an inhabitable landscape back. Each micro pit has a unique morphology, providing a micro environment that enhances the local livelihood. They are dispersed centers for new aggregation.

UNIVERSITY COLLEGE LONDON, THE BARLETT SCHOOL OF ARCHITECTURE, Unit 11 Super-Urban-Megalistic, 2011-2012

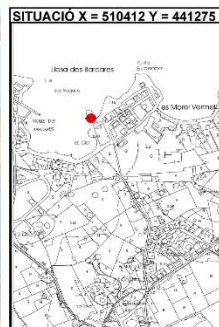
Autora / REBECCA FODE

PEDRERA IMAGINARIA / NEW YORK, ESTATS UNITS



7.5. FITXES DE PEDRERES DE MARÈS ALS CATÀLEGS DE PATRIMONI

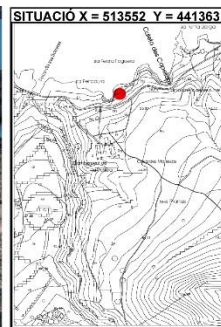
PATRIMONI HISTÒRIC I ARTÍSTIC D'ALCÚDIA	IDENTIFICACIÓ EE 17
DENOMINACIÓ CANTERA DES BARCARÈS	CRONOLOGIA -----
LOCALITZACIÓ ES BARCARÈS	GRAU DE PROTECCIÓ A
TIPOLOGIA Cantera de marès	US -----
AUTOR -----	ESTIL -----
PROTECCIÓ : Serà de aplicació la Norma 5.2.12	G. CONSERVACIÓ Bò



BIBLIOGRAFIA	ELEMENTS DESTACATS A PRESERVAR Les restes de la cantera de marès.
--------------	--

DESCRIPCIÓ
Antiga cantera de marès situada a la zona d'Es Barcarès. Degut a l'eliminació de les diferents capes del marès per tal de fer els cantons, el nivell de pedra ha baixat el suficient per que l'indret es trobi completament negat per l'aigua de la mar. Així i tot són clarament visibles les marques deixades per la constant extracció de les peces.

PATRIMONI HISTÒRIC I ARTÍSTIC D'ALCÚDIA	IDENTIFICACIÓ EE 20
DENOMINACIÓ CANTERA DE LA CALETA DELS CAPELLANS	CRONOLOGIA -----
LOCALITZACIÓ CALETA DELS CAPELLANS	GRAU DE PROTECCIÓ A
TIPOLOGIA Cantera	US Estracció de marès
AUTOR -----	ESTIL -----
PROTECCIÓ : Serà de aplicació la Norma 5.2.12	G. CONSERVACIÓ Bò



BIBLIOGRAFIA	ELEMENTS DESTACATS A PRESERVAR La cantera.
--------------	---

DESCRIPCIÓ
Antiga cantera d'extracció de marès situada a la Caleta dels Capellans, al costat del campament de La Victòria.

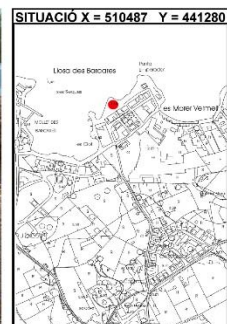
PATRIMONI HISTÒRIC I ARTÍSTIC D'ALCÚDIA	IDENTIFICACIÓ EE 15
DENOMINACIÓ CANTERA CAMÍ DES BARCARÈS	CRONOLOGIA -----
LOCALITZACIÓ CAMÍ DES BARCARÈS	GRAU DE PROTECCIÓ A
TIPOLOGIA Cantera de marès	US -----
AUTOR -----	ESTIL -----
PROTECCIÓ : Serà de aplicació la Norma 5.2.12	G. CONSERVACIÓ Bò



BIBLIOGRAFIA	ELEMENTS DESTACATS A PRESERVAR La cantera i el seu entorn.
--------------	---

DESCRIPCIÓ
Antiga cantera d'extracció de marès situada al Camí des Barcarès. S'ha aprofitat el desnivell produït per l'extracció dels marèsos per tal de fer-hi una espècie de placeta amb arbres i mates.

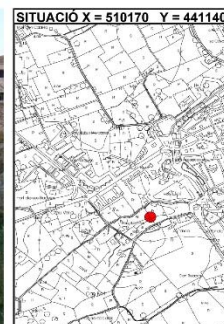
PATRIMONI HISTÒRIC I ARTÍSTIC D'ALCÚDIA		IDENTIFICACIÓ EE 18
DENOMINACIÓ CANTERA ES BARCARÈS 2	CRONOLOGIA -----	
LOCALITZACIÓ ES BARCARÈS	GRAU DE PROTECCIÓ A	
TIPOLOGIA Cantera d'extracció de marès	US -----	
AUTOR -----	ESTIL -----	
PROTECCIÓ : Serà de aplicació la Norma 5.2.12	G. CONSERVACIÓ Bò	



BIBLIOGRAFIA	ELEMENTS DESTACATS A PRESERVAR La cantera i el seu entorn.
--------------	---

DESCRIPCIÓ
Cantera d'extracció de marès situada a la vorera de mar a la zona d'Es Barcarès. Encara hi ha restes de cantons als seus voltants.

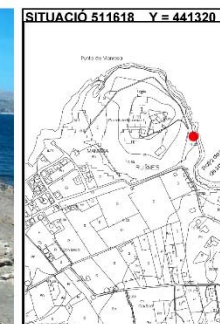
PATRIMONI HISTÒRIC I ARTÍSTIC D'ALCÚDIA		IDENTIFICACIÓ EE 19
DENOMINACIÓ CANTERA ES CLOT	CRONOLOGIA -----	
LOCALITZACIÓ ES CLOT	GRAU DE PROTECCIÓ A	
TIPOLOGIA Cantera	US Estracció de marès	
AUTOR -----	ESTIL -----	
PROTECCIÓ : Serà de aplicació la Norma 5.2.12	G. CONSERVACIÓ -----	



BIBLIOGRAFIA	ELEMENTS DESTACATS A PRESERVAR La cantera.
--------------	---

DESCRIPCIÓ
Antiga cantera d'extracció de marès situada a la zona d'Es Clot.

PATRIMONI HISTÒRIC I ARTÍSTIC D'ALCÚDIA		IDENTIFICACIÓ EE 21
DENOMINACIÓ CANTERA DE MANRESA	CRONOLOGIA -----	
LOCALITZACIÓ PUNTA DE MANRESA	GRAU DE PROTECCIÓ A	
TIPOLOGIA Cantera	US Estracció de marès	
AUTOR -----	ESTIL -----	
PROTECCIÓ : Serà de aplicació la Norma 5.2.12	G. CONSERVACIÓ Bò	




BIBLIOGRAFIA	ELEMENTS DESTACATS A PRESERVAR La cantera i l'escala d'accés a aquesta. AANP
--------------	--

DESCRIPCIÓ
A la zona de la Punta de Manresa hi ha una cantera d'extracció de marès a la que s'accedeix gràcies a una escala excavada a la roca.


1. Nombre e identificación del conjunto

Id Conjunto	Nombre del conjunto	Categoría/Subcategoría
04	Cala Figuera	Arqueológico
Nº Catálogo PGOU	Nº Carta Arqueológica	Uso actual
004	13/4	Abandonado
Unidades asociadas al conjunto	Elementos asociados a la unidad	
4.1 Cueva 4.2 Canteras 4.3 Escalera		
Fecha de la catalogación	Fecha última revisión	Equipo responsable
	06/2008	D. Albero, M. Calvo, M. Calderón


2. Documentación fotográfica




Descripción: Foto general de la cueva.



Descripción: Escalera recortada en la roca.




Descripción: Trazas de extracción en la roca.



Descripción: Cantera en la ladera.

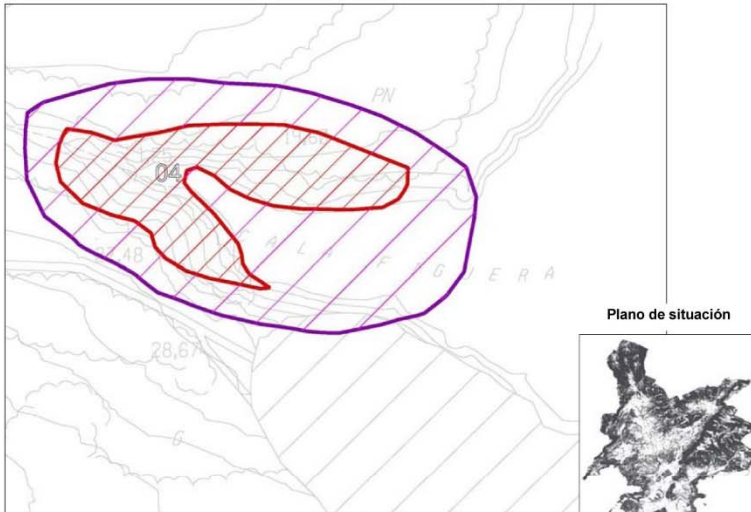
3. Documentación cartográfica

Plano de localización



Delimitación del yacimiento

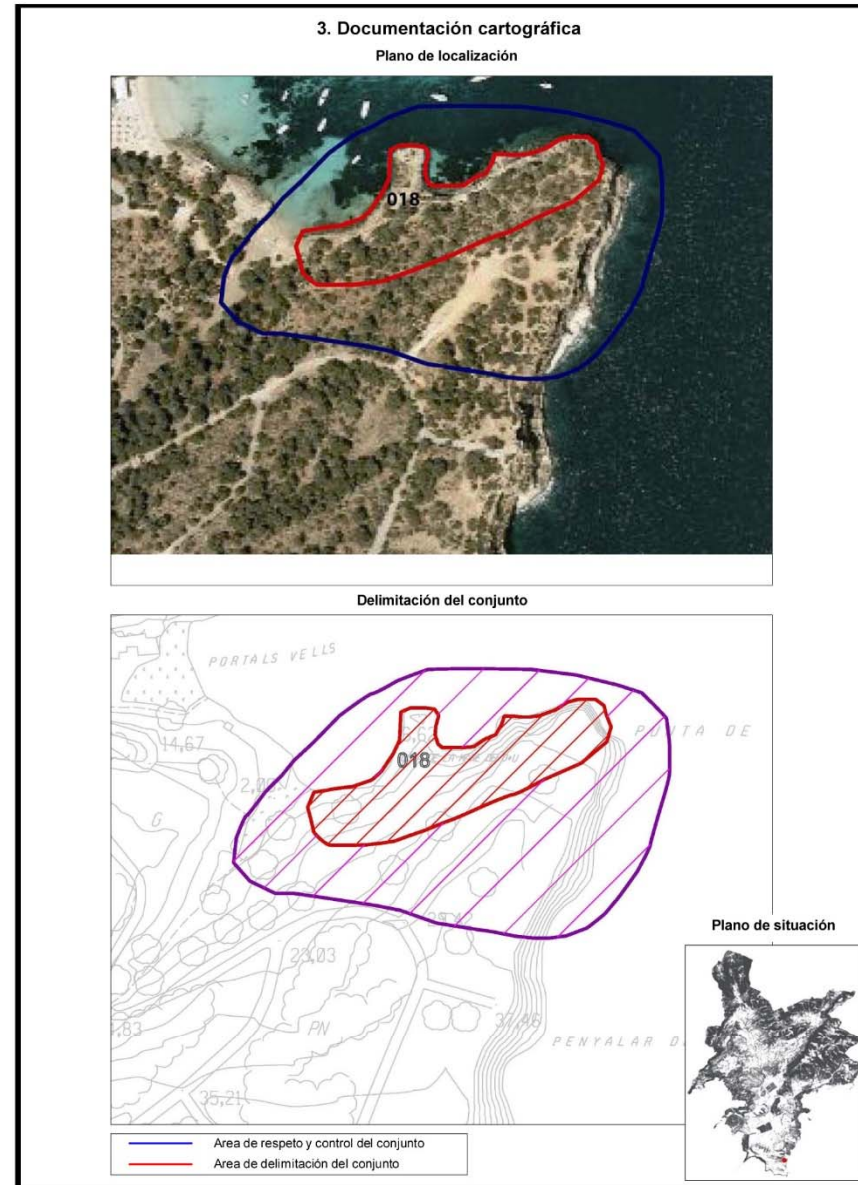

Plano de situación



Area de respeto y control del conjunto
 Area de delimitación del conjunto

1. Nombre e identificación del conjunto


Id Conjunto	Nombre del conjunto	Categoría/Subcategoría
018	Sa Porrassa (Portals vells)	Etnológico/Cantera
Nº Catálogo PGOU	Nº Carta Arqueológica	Uso actual
018		Abandonado
Unidades asociadas al conjunto		Elementos asociados a la unidad
18.1 cueva artificial 18.2 barraca		
Fecha de la catalogación	Fecha última revisión	Equipo responsable
	06/2008	D. Alberó, M. Calvo, M. Calderón




1. Nombre e identificación del conjunto

Id Conjunto 282	Nombre del conjunto Cantera de Cala Salomó (Cala Vinyes)	Categoría/Subcategoría Etnológico/Cantera
Nº Catálogo PGOU 282	Nº Carta Arqueológica	Uso actual Abandonado
Unidades asociadas al conjunto 282 Canteras		Elementos asociados a la unidad
Fecha de la catalogación 06/2008	Fecha última revisión	Equipo responsable D. Alberó, M. Calvo


2. Documentación fotográfica



Descripción: Imagen de lo queda de las antiguas canteras y vista del islote al fondo.




Descripción: Marcas en las piedras vinculadas a la actividad de extracción.



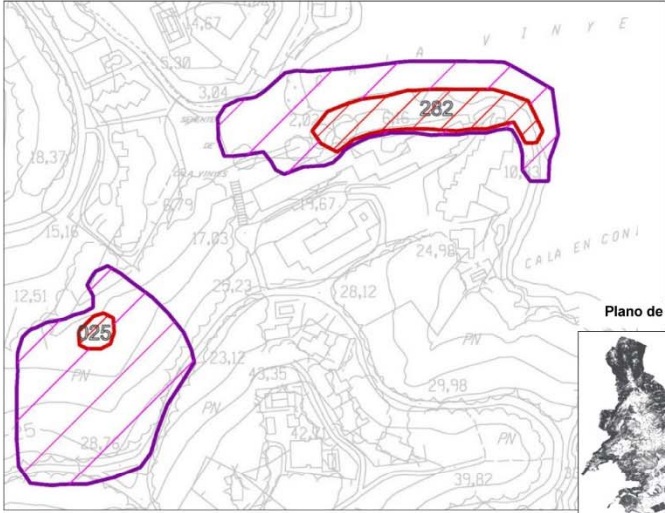
Descripción: Cantera vista desde otro ángulo.

3. Documentación cartográfica

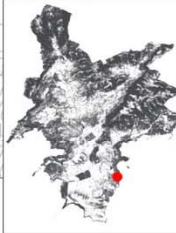
Plano de localización



Delimitación del conjunto



Plano de situación



— Área de respeto y control del conjunto

— Área de delimitación del conjunto

CATÀLEG DELS BÉNS PATRIMONIALS DE CAMPOS

NUM: 284 DENOMINACIÓ: Mines i pedreres de Son Garau

LOCALITZACIÓ

SITUACIÓ: Son Garau

ENTORN: Rural

DESCRIPCIÓ

CLASSIFICACIÓ GENERAL: Altres

ACCESSIBILITAT: A peu

FUNCIONALITAT: Industrial

TIPOLOGIA: Mina

CRONOLOGIA: Medieval

CRITERIS DE DATACIÓ: Referències documentals

DESCRIPCIÓ ESTRUCTURES:

Àrea de Son Garau on històricament s'ha extret pedra maresa destinada a la construcció. Descaquen les mines, compostes de galeries i pous aireig.

MATERIALS CONSTRUCTIUS: -

TÈCNiques CONSTRUCTIVES: -

DATACIÓ: Medieval

NOTES HISTÒRIQUES:

Les pedreres són explotades des del segle XV. D'aquí s'hi varen extreure les pedres que serviren per a la construcció de la primera església parroquial. Les mines de Son Garau, segons informacions orals, a partir del segle XX, després de ser esgotades foren reutilitzades per al cultiu de bolets.

BIBLIOGRAFIA:

Alcaraz, 2002: 53

PROPIETAT

PROPIETAT: Particulars

CLASSIFICACIÓ DEL SÒL: No inclòs en els règims de protecció anteriors

CONSERVACIÓ

ESTAT DE CONSERVACIÓ: II Quan manquen alguns dels elements estructurals del monument (tant per degradació com per modificació) però és possible la reconstrucció hipotètica

NORMES: C1

CAUSES DE DETERIORAMENT

DEFECTES DE CONSERVACIÓ Estructures
Cobertes
Instal·lacions

PROTECCIÓ EXISTENT: Desprotegit

Gener 2006

CATÀLEG DELS BÉNS PATRIMONIALS DE CAMPOS

NUM: 284 DENOMINACIÓ: Mines i pedreres de Son Garau

TREBALLS REALITZATS: Altres

PERILLS EVENTUALS: Pèrdua de l'estructura o instal·lacions originals a causa d'abandó o reformes discordants.

NECESSITAT D'ACTUACIÓ: Llarg termini

PROTECCIÓ PROPOSADA: Elaboració de pla especial

GRAU D'ATRACCIÓ: Baix



Gener 2006

Cantera de Cala Sa Nau - Es Ras

V6-P-18

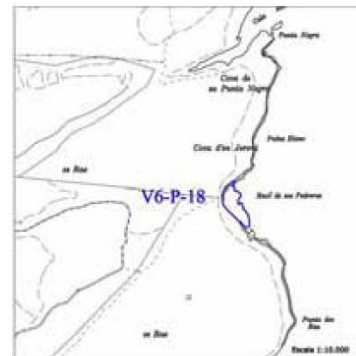
IDENTIFICACIÓ DE L'ELEMENT

- Denominació:** Cantera de Cala Sa Nau - Es Ras
- Codi:** V6-P-18
- Categoria:** Béns d'Interès Paisatgístic i Ambiental
- Tipologia:** Zones D'especial Importància
- Marc legal:** CM. Catàleg Municipal.
- Altres Classificacions:**
- Ús original:** Cantera
- Ús actual:** En desús
- Estil o corrent arquitectònic:**
Enginyeria tradicional



LOCALITZACIÓ

- Entorn:** 6a Volta
- Ubicació:** Cala sa Nau
- Polígon:** 31
- Parcel·la:** 409
- Referència Cadastral:**
07022A0-3100409
- Coordenades UTM:**
X:521811 Y:4360854
- Classificació del sòl:** Rústic



2258

Cantera de Cala Sa Nau - Es Ras

V6-P-18


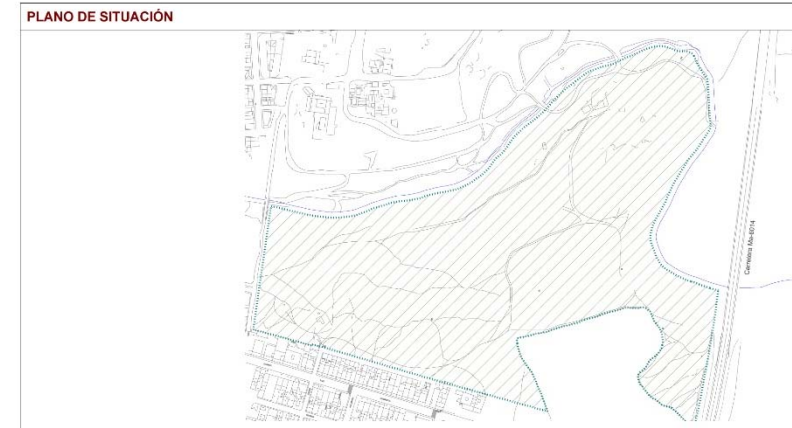
DOCUMENTACIÓ FOTOGRÀFICA



2261

PLAN DE RECONVERSIÓN INTEGRAL DE PLATJA DE PALMA **CATÁLOGO DE PATRIMONIO HISTÓRICO**

Denominación	Nivel de Protección	Código
Conjunto de canteras de marés en la finca de "Es Castellet"	A	AL-12



PLAN DE RECONVERSIÓN INTEGRAL DE PLATJA DE PALMA **CATÁLOGO DE PATRIMONIO HISTÓRICO**

Denominación	Nivel de Protección	Código
Conjunto de canteras de marés en la zona de "es Fornàs"	A	SV-03




PLAN DE RECONVERSIÓN INTEGRAL DE PLATJA DE PALMA **CATÁLOGO DE PATRIMONIO HISTÓRICO**

Denominación	Nivel de Protección	Código
Conjunto de canteras de marés en la finca de "Es Castellet"	A	AL-12

Situación Torrent d'es Jueus (Llucmajor)		Sector S'Arenal (Llucmajor)			
Manzana Catastral Polígono 06	Parcela catastral 02	U.T.M. X 477699,0509	U.T.M. Y 4371649,3171	Plano 6.6	Escala 1/2.000
Uso actual sin uso	Tipología del elemento Bien de interés paisajístico	Estilo Carteras manuales	Fecha de registro Noviembre 2012		
Autor Desconocido		Cronología S XX	Protección legal específica Inexistente		
Descripción / Estado de conservación					
Conjunto de canteras de marés a cielo abierto, cortadas manualmente. Las formas del corte se adecuan a las vetas (<i>el ros</i>) del marés ya que los gruesos de las piezas variaban en función de las vetas para conseguir el máximo rendimiento posible. El resultado es escultórico, presentando un elevado valor paisajístico y etnológico.					
Según explica el <i>trencador</i> Francisco Vich Verger, la finca conocida entonces como "Es Castellet" comienza a ser explotada con la llegada de la nueva línea del tren en 1916, de conexión entre Palma y Santany. Desafortunadamente, la mayor parte de las canteras han sido rellenadas, total o parcialmente. Algunas como consecuencia de la misma actividad ya que antiguamente, al terminar la explotación de una cantera, los <i>trencadors</i> aprovechaban el agujero para tirar los residuos generados por la nueva explotación, generalmente adyacente. Otras canteras han sido rellenadas por vertidos ilegales de residuos de la construcción u otros deshechos. Las canteras se situaban en la zona más elevada de la finca de Es Castellet para facilitar el transporte de las piezas por gravedad. Se observan en algunos casos restos de antiguas barracas de <i>trencadors</i> . El estado de conservación de las canteras es deficiente como consecuencia de los vertidos de basura.					
Contexto Suelo rústico de interés forestal. Barranco del Torrent d'es Jueus					
Bibliografía VICH VERGER, Francisco. <i>Trencadors dels segles XIX i XX. Pregó de les festes de Sant Cristòfol de s'Arenal 2006</i> . Ed Ajuntament de Llucmajor					
DIRECTRICES DE PROTECCIÓN					
Conjunto					
Entorno protección	Conservación y recuperación de las canteras que han sido cubiertas				
Volumetría					
Estructura					
Fachadas					
Cubiertas					
Interiores					
Jardines / Patios					
Usos	Se admiten usos recreativos, ambientales y socio-culturales				
Otros	Conservación de los restos de barracas de <i>trencadors</i>				
DIRECTRICES DE INTERVENCIÓN					
Se prohíbe expresamente todo tipo de rellenos y vertidos. Deberán recuperarse las canteras que han sido rellenadas, retirando escombros y vertidos. Se prohíbe expresamente la alteración de la forma actual de las canteras. Podrán adaptarse puntualmente para mejorar la accesibilidad y la definición de itinerarios paisajísticos, integrándolas al Parque del Torrent d'es Jueus. Para llevar a cabo los usos admitidos podrán adecuarse únicamente mediante instalaciones de carácter efímero.					

Denominación	Nivel de Protección	Código
Conjunto de canteras de marés zona litoral de "Son Grauet - Son Verí de Baix"	A	SV-05



Ajuntament de Llucmajor

REFERENCIA: LLC_0886	GRAU DE PROTECCIÓ: C								
IDENTIFICACIÓ: DIRECCIÓ:	AMBIT DE PROTECCIÓ: Pedreres i elements singulars que previa visita i informe de la comisió municipal de patrimoni es considerin protegits								
POLIGON: 18 PARCELA:	INTERVENCIÓ:								
NOM COMÚ: Pedreres de Son Fullana	CAUSES DE CONSERVACIÓ: Reutilitzacions;								
LOCALITZACIÓ TOPOGRAFICA <table border="1" style="width: 100%; border-collapse: collapse;"> <thead> <tr> <th>MTB</th> <th>LONGITUD</th> <th>LATITUD</th> <th>NIVELL</th> </tr> </thead> <tbody> <tr> <td>724-4-1</td> <td>495.295</td> <td>4370.415</td> <td></td> </tr> </tbody> </table>	MTB	LONGITUD	LATITUD	NIVELL	724-4-1	495.295	4370.415		PROPOSTES D'ACTUACIÓ:
MTB	LONGITUD	LATITUD	NIVELL						
724-4-1	495.295	4370.415							
CARACTERISTIQUES CLASIFICACIÓ: Béns etnològics UBICACIÓ: Rural ANTIGÜETAT PERIODE:	DESCRIPCIÓ Antigues pedreres de marés que trobem als terrenys de Son Fullana, i que actualment se fan servir per fer xampinyons. Estan constituïdes per un entramat de cambres i passadissos que les connecten entre si, excavades a la roca, i que han estat adaptades a la nova funció de fer xampinyons.								
ESTAT DE CONSERVACIÓ: Regular									
OBSERVACIONS Per notícia oral, sabem que les pedreres no funcionen des del principi del segle XX. Des de 1965 dites pedreres van ser reutilitzades com a fabrica de xampinyons a la manera anglesa, és a dir cultivant-los dins una cova. L'empresa és Sampson Española, SA.									



BP-002 DOCUMENTACIÓ FOTOGRÀFICA



BP-002 DOCUMENTACIÓ FOTOGRÀFICA



1. IDENTIFICACIÓ DE L'ELEMENT

DENOMINACIÓ	Pedreres de Son Jaume Andreu	CODI	BP-002
CLASSIFICACIÓ	Béns d'interès paisatgístic i ambiental	CODI ANTIC	A-98 (2012)
TIPOLOGIA	Pedrera		
ÚS ACTUAL	Residencial. Agrari		
AUTORIA	-		
ESTIL O CORRENT	Tradicional		

2. IDENTIFICACIÓ ESPACIAL

POBLACIÓ / FINCA	Son Jaume Andreu
ADREÇA / ACCÉS	POLÍGON: 26 PARCEL·LES: 180, 172, 173, 175, 1288, 1297, 174, 1331
COORDENADES UTM-ETRS89	X: 515901 Y: 4379868
REFERÈNCIA CADASTRAL	07033A026001800000AE, 07033A026001720000AR, 07033A026001730000AD, 07033A026001750001SO, 07033A026012880000AG, 07033A026012970000AM, 07033A026001740000AX, 07033A026013310001SP
CLASSE DE SÒL	Sòl rústic
ENTORN	A l'oest del nucli urbà de Manacor, entre el polígon industrial i la via del tren. Accessibilitat: a peu i en cotxe

3. DESCRIPCIÓ DE L'ELEMENT

DESCRIPCIÓ (MORFOLÒGICA, ESTRUCTURAL I ELEMENTS INTEGRANTS)

Una pedrera és una explotació minera, generalment a cel obert, d'on s'obtenen roques industrials, ornamentals o àrids. En el cas que ens ocupa es tracta de zones a cel obert on encara s'observa l'extracció que es feia dels blocs de marès de manera manual.

Aquestes pedreres ja varen esgotar la seva vida útil fa uns vint-i-cinc anys i actualment són ocupades per horts i les coves han estat utilitzades per fer xampinyons a la part subterrània, encara que actualment ja no s'en fan.

Han estat reaprofitades per al cultiu de reguiu (tarongers) i per a la construcció d'estables i de casetes d'oci. Al cantó sud-est es localitza una caseta que s'adossa al tall de la pedrera. Té una planta d'altura i un aiguavés, coberta de teula i paraments de carreu de marès. Algunes parets seques serveixen de divisòria entre les distintes propietats i sostenen els camins d'accés al fons del clot.

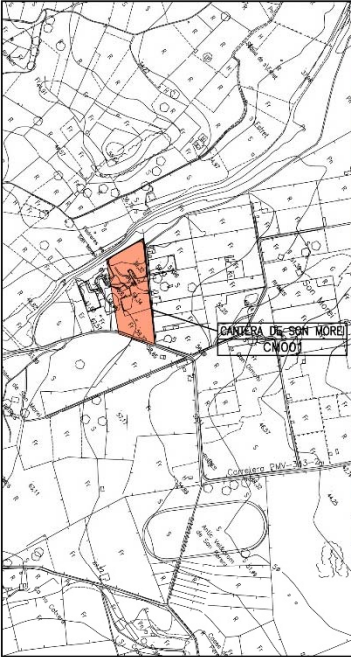

El camí de ses Pedreres és conegut almenys des de fa uns cinc cents anys.

ELEMENTS DESTACATS: Les marques de l'extracció dels blocs de marès diferenciant la manera tradicional de la manera industrial.

CRONOLOGIA: Segles XIX-XX.

BIBLIOGRAFIA: ANDREU, Jaume (2008): Arquitectura tradicional de les Balears. El Gall Editor. Pollença.

OBSERVACIONS: És convenient cercar una utilitat en aquest espai perquè no es colmatin.

INVENTARI BÉNS INMOBLES		Nº CODIG: 001 C.M.
- Pla general de Muro -		
		
IDENTIFICACIÓ	NOM: Cantera de Son Morei	
LOCALITZACIÓ		
MUNICIPI: Muro	C/PZA.:	PARCEL·LA: 330,332,335 (RÚSTIC)
POBLACIÓ: Muro	Nº POLICIA:	POLIGON: 12
AUTOR:	ÉPOCA/DATACIÓ:	PARCEL·LA: (URBÀ)
PRINCIPAL:	PREPONDERANT: S. XX	ILLETA:
ALTRES:	ALTRES:	ALTRES:
GRAU DE PROTECCIÓ		
-		
ESTAT DE CONSERVACIÓ		
Regular		

Denominación	Nivel de Protección	Código
Conjunto de interés etnológico de Can Escanyat	A	CP-08

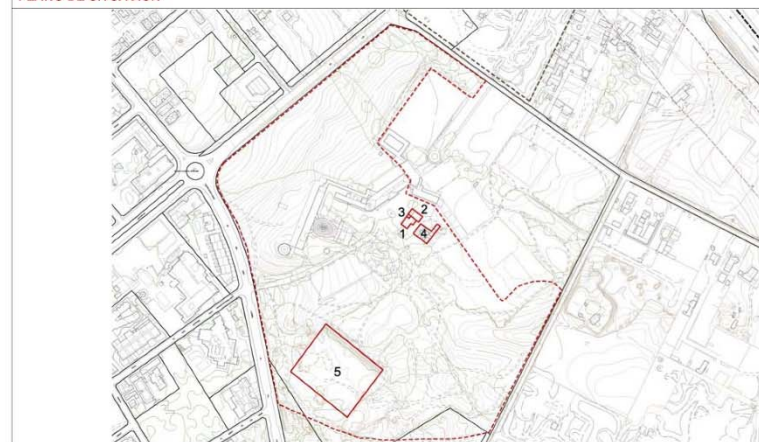


Denominación	Nivel de Protección	Código
Conjunto de interés etnológico de Can Escanyat	A	CP-08

Situación	Sector	
Camí de Can Escanyat	La Ribera	
Manzana Catastral	Parcela catastral	U.T.M. X
Polígono 56	13,16-26	476151,2500
U.T.M. Y	Plano	Escala
4376448,1800	6.2	1/2.000
Uso actual	Tipología del elemento	Estilo
Agro-ganadero	Bien de interés paisajístico	-
Fecha de registro	Noviembre 2012	
Autor	Cronología	Protección legal específica
Desconocido	S XIX-XX	Inexistente
Descripción / Estado de conservación		
<p>El conjunto de Can Escanyat ha sido destinado durante los últimos cien años a diversas actividades económicas tradicionales: extracción de marés, actividad salinera, secaderos de alga, explotación agrícola y ganadera. Las diferentes piezas visibles en el ámbito están vinculadas a dichas actividades, aunque actualmente se encuentran casi todas en un deficiente estado de conservación. Los elementos que conforman este conjunto de interés etnológico son los siguientes:</p> <ol style="list-style-type: none"> 1) SA VINYA. Finca dedicada actualmente a la producción de alfalfa para alimentar a los caballos que pasean a los turistas. Alberga una posesión mallorquina que data de 1886 según catastro (a), un molino y <i>safareig</i> (b), vaquerías (c), una casa de <i>trencadors</i> (d) y canteras de marés de corte manual (e) 2) CA S'ESQUENYAT. El uso principal de ésta finca fue durante muchos años la explotación de canteras de marés. Alberga una casa de <i>trencadors</i> (a) que data del año 1900 según catastro, reformada en la actualidad, así como restos de canteras de marés de corte manual (b). 3) CAS POBLE. El uso principal de esta finca fue el agrícola y la explotación de marés. Cuenta con una casa de <i>trencadors</i> de dos plantas y dependencias anexas para el cuidado de animales (a). Ilustra los métodos constructivos de esta tipología de casas, aunque la cubierta y el forjado de la planta superior se han derrumbado a causa de un incendio. También cuenta con una casa de <i>roters</i> (b) en estado ruinoso, un pozo (c) y restos de un molino (d) y de canteras de marés (e) 4) CASA DE SALINEROS. Único testimonio de la actividad salinera de principios del siglo XX (a). La casa conserva una bóveda de cañón en buen estado. Convertida en casa de <i>roters</i> después de ser utilizada por los antiguos salineros. En sus alrededores alberga también restos de un molino y <i>safareig</i> (b) y canteras de marés de corte manual (c). 5) CAN BOERA – SA TRINCHA. A partir de lo que se observa en la foto aérea de 1956, antes de la construcción de la Autopista de Llevant, se deduce que era una de las fincas más importantes de la zona por la cantidad de huertos a su cuidado. Actualmente está compuesta por una vivienda de <i>pagés</i> de dos plantas con escalera posterior (a), un <i>lloc comú</i> con una inscripción que indica la fecha de 1944 (b), un pozo y un molino, vaquerías, <i>safareig</i> y restos de acequias (c). 6) Cuevas de probable excavación manual. Los límites del camino de Can Escanyat y de las fincas mantienen la típica delimitación de piedra en seco, aunque su estado de conservación es deficiente. <p>Aunque el estado de conservación de la mayoría de los elementos es crítico, concentra una gran cantidad de elementos que actúan como testimonio histórico de las actividades tradicionales de la zona.</p>		
Contexto		
Suelo rústico, acceso desde la autopista a Can Pastilla. Situada junto al ámbito de Ses Fontanelles		
Bibliografía		
Información aportada por ARCA y habitantes de la zona		

Denominación	Nivel de Protección	Código
Conjunto de etnológico y paisajístico de La Porciúncula	B	LP-05

PLANO DE SITUACIÓN



FOTOGRAFÍAS



Denominación	Nivel de Protección	Código
Conjunto etnológico y paisajístico de La Porciúncula	B	LP-05

Situación		Sector			
C/ Fra Joan Llabres 1		Las Maravillas			
Manzana Catastral	Parcela catastral	U.T.M. X	U.T.M. Y	Plano	Escala
84450	07	477768.5000	4375555.9500	6.4	1/2.000
Uso actual	Tipología del elemento	Estilo	Fecha de registro		
Equipamiento	Bien de interés paisajístico y ambiental	Arquitectura tradicional	Agosto 2014		
Autor	Cronología	Protección legal específica			
Desconocido	S XX	Inexistente			

Descripción / Estado de conservación

Tras iniciarse el proceso de desecación del Prat de Sant Jordi en la primera mitad del siglo XIX, se experimenta un intenso proceso de colonización agrícola del llano cuya unidad de explotación consistía en "l'hort". Sin embargo, la parte litoral de la finca de Son Sunyer mantiene hasta inicios del siglo XX su estado original, dadas las dificultades de explotación agrícola por la proximidad al mar y por su soporte arenoso. Más tarde, tras su parcelación (1913), las 33 cuarteradas adquiridas por los franciscanos del Tercer Orden Regular constituyen uno de los primeros desarrollos experimentados en esta parte del territorio litoral. La Porciúncula, ubicada en la parte más elevada de la parcelación llevada a cabo por Gaspar Bennazar (1913), se caracteriza desde el inicio por la complementariedad de los diferentes usos que engloban el complejo. En 1928, cuando se acababan de construir las tres primeras casas de verano (1924-1928) de la parcelación de Son Sunyer (Cabellos, 2009), la casa destinada a centro de estudios para aspirantes y clérigos del orden, inaugurada en 1925, albergaba ya sesenta seminaristas.

De forma paralela, en el conjunto de la Porciúncula se inician diferentes formas de explotación del montículo. A pesar de las dificultades que suponía el estrato arenoso, se habilitan diferentes huertas y espacios para el ganado, acompañado de las correspondientes edificaciones que permitan la explotación agro-ganadera, dando una cierta autonomía al conjunto. Se inicia también la explotación de una importante "pedrera", dando como resultado una profunda grada de importantes dimensiones, elemento paisajístico de especial singularidad dentro del pinar de la Porciúncula. La singularidad del proceso experimentado en la Porciúncula, sumado a la intervención de la Iglesia y Seminario (ver ficha LP-01), reside en el respeto a la extensa pinada que caracteriza esta parte del litoral, conformando pequeños claros que acogen cada uno de los usos descritos.

El conjunto objeto de protección, está conformado por: casa popular mallorquina (1), que albergaba las primeras dependencias de la congregación, y las edificaciones contiguas, destinadas a la explotación agro-ganadera: un "safareig" (2) y el Molino de viento (3), con torre de sección cuadrada, de dos pisos de altura, cubierta plana sin restos de mecanismos, y con remate de coronación. Próximo a éstos se encuentra la vaquería y otras construcciones auxiliares (4). Se define como entorno de protección, toda la pinada de la manzana, dado su importante valor ambiental y paisajístico en la zona, que incluye además la "pedrera" (5), antes mencionada.

Respecto al estado actual, la parte de las edificaciones que en la actualidad presentan usos socio-educativos se encuentran en buen estado. Las edificaciones vinculadas a la actividad agro-ganadera se encuentran en estado de abandono y proceso de deterioro. La "pedrera" se encuentra en proceso de degradación por los vertidos de escombros y otro tipo de rellenos.

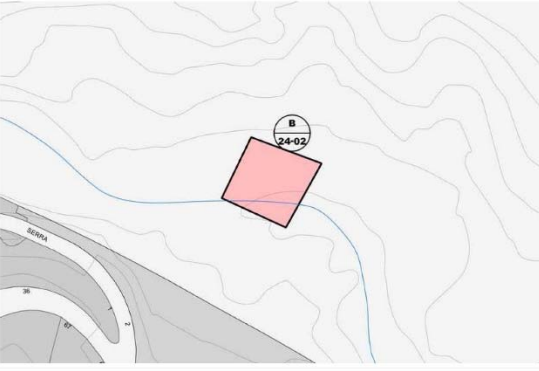
Contexto	Pinada del conjunto de la Porciúncula
Bibliografía	Cabellos, Manolo (2009). Evolución histórica y antecedentes de planeamiento. Memoria de información urbanística. Plan de Reconversión Integral de Playa de Palma. Consorcio Platja de Palma Gran Enciclopedia Mallorca. Rosselló Verger, Vicenç (1959). El Prat de Sant Jordi y su desecación. Cámara Oficial de Comercio, Industria y Navegación de Palma de Mallorca

DIRECTRICES DE PROTECCIÓN


Conjunto	Conservación y mantenimiento.
Entorno de Protección	Conservación y mantenimiento. Se protege la pinada existente según artículo 228 Normas Urbanísticas del PRI de Platja de Palma
Volumetría	Conservación y mantenimiento de las construcciones tradicionales
Estructura	Mantenimiento de los muros de contención de piedra en seco
Fachadas	Conservación y mantenimiento
Cubiertas	Conservación y mantenimiento
Interiores	
Usos	Equipamiento docente y socio-culturales
Otros	

DIRECTRICES DE INTERVENCIÓN
Las obras de mejora y conservación no podrán alterar las características tipológicas y de materiales de la envolvente de las edificaciones tradicionales que conforman el conjunto.

1. Identificació espacialPedreres de la Fontsanta CODI: **24-02**

MUNICIPI:	Palma	
BARRI:	24 - Son Dureta	
SITUACIÓ:	Camí de La Teulera	
PARCELA:		
POLIGON:		
U.T.M. - X:	467195,329979222	
U.T.M. - Y:	4380914,60135491	
CLASSIFICACIÓ:	SR	
REF.CADASTRAL:		

2. Identificació de l'element

DENOMINACIÓ:	Pedreres de la Fontsanta	
GRAU DE PROTECCIÓ:	B	
CATEGORIA:	Bé Etnològic	
TIPOLOGIA:	Pedreres	
ÚS ACTUAL:	Sense ús	
CRONOLOGIA:	Documentada al segle XIX.	
AUTORIA:		
ADSCRIPCIÓ/ESTIL:		

**3. Descripció de l'element**

Pedreres de marès. La seva explotació està documentada a meitats del segle XIX. L'activitat s'abandonà a la primera meitat del segle XX.

MIQUEL BALLESTER OLIVER 07-07-2017 Aprobant inicialment del Ple de 29 de juny de 2017. El secretari.

INTERVENCIÓ:	
ESTAT DE CONSERVACIÓ:	Regular.
REGIM JURÍDIC I DE PROPIETAT:	Privada
ALTRES PROTECCIONS BIBLIOGRAFIA I DOCUMENTACIÓ:	

4. Protecció i directrius d'intervenció

USOS PERMESOS:	
CONJUNT:	Rehabilitació.
COMPOSICIO VOLUMETRICA:	Rehabilitació.
ESTRUCTURA:	Rehabilitació.
FAÇANES:	
COBERTES:	
INTERIORS:	Rehabilitació.
ESPAIS COMUNS:	
ALTRES ELEMENTS	
ORDENANCES D'APLICACIÓ (element/entorn):	PGOU Palma.

5. Entorn de protecció

Sense zona de protecció.





1. IDENTIFICACIÓ	
<u>DENOMINACIÓ</u>	Pedrera de s'Avall <u>CODI</u> BPA-1
<u>TIPOLOGIA</u>	Pedrera
<u>ÚS ACTUAL</u>	Usos privats
<u>AUTOR</u>	
<u>ESTIL / CORRENT</u>	

2. FOTOGRAFIA IDENTIFICATIVA



3. LOCALITZACIÓ	
<u>ADREÇA / NUCLI</u>	Polígon 10, Parcel·la 27
<u>REFERÈNCIA CADASTRAL</u>	07059A010000270000XK
<u>COORDENADES UTM</u>	X: 503516 / Y: 4350574
<u>CLASSIFICACIÓ DEL SÒL</u>	Rústic <u>PROPIETAT</u> Privada



1. IDENTIFICACIÓ	
<u>DENOMINACIÓ</u>	Pedrera des Cabots <u>CODI</u> BPA-2
<u>TIPOLOGIA</u>	Pedrera
<u>ÚS ACTUAL</u>	Cap
<u>AUTOR</u>	
<u>ESTIL / CORRENT</u>	

2. FOTOGRAFIA IDENTIFICATIVA



3. LOCALITZACIÓ	
<u>ADREÇA / NUCLI</u>	
<u>REFERÈNCIA CADASTRAL</u>	
<u>COORDENADES UTM</u>	X: 498726 / Y: 4352102
<u>CLASSIFICACIÓ DEL SÒL</u>	<u>PROPIETAT</u> Domini públic (Costes)



1. IDENTIFICACIÓ	
<u>DENOMINACIÓ</u>	Pedrera Illot des Frares <u>CODI</u> BPA-4
<u>TIPOLOGIA</u>	Pedrera
<u>ÚS ACTUAL</u>	Cap
<u>AUTOR</u>	
<u>ESTIL / CORRENT</u>	

2. FOTOGRAFIA IDENTIFICATIVA

3. LOCALITZACIÓ	
<u>ADREÇA / NUCLI</u>	/ Colònia de Sant Jordi
<u>REFERÈNCIA CADASTRAL</u>	
<u>COORDENADES UTM</u>	X: 499799 / Y: 4351700
<u>CLASSIFICACIÓ DEL SÒL</u>	<u>PROPIETAT</u> Domini públic (Costes)



1. IDENTIFICACIÓ	
<u>DENOMINACIÓ</u>	Pedrera Punta Volantina <u>CODI</u> BPA-7
<u>TIPOLOGIA</u>	Pedrera
<u>ÚS ACTUAL</u>	Cap
<u>AUTOR</u>	
<u>ESTIL / CORRENT</u>	

2. FOTOGRAFIA IDENTIFICATIVA

3. LOCALITZACIÓ	
<u>ADREÇA / NUCLI</u>	/ Colònia de Sant Jordi
<u>REFERÈNCIA CADASTRAL</u>	
<u>COORDENADES UTM</u>	X: 498851 / Y: 4351919
<u>CLASSIFICACIÓ DEL SÒL</u>	<u>PROPIETAT</u> Domini públic (Costes)



1. IDENTIFICACIÓ	
<u>DENOMINACIÓ</u>	Pedrera de sa Puntassa <u>CODI</u> BPA-8
<u>TIPOLOGIA</u>	Pedrera
<u>ÚS ACTUAL</u>	Cap
<u>AUTOR</u>	
<u>ESTIL / CORRENT</u>	

2. FOTOGRAFIA IDENTIFICATIVA



3. LOCALITZACIÓ	
<u>ADREÇA / NUCLI</u>	/ Colònia de Sant Jordi
<u>REFERÈNCIA CADASTRAL</u>	
<u>COORDENADES UTM</u>	X: 499355 / Y: 4351465
<u>CLASSIFICACIÓ DEL SÒL</u>	<u>PROPIETAT</u> Domini públic (Costes)




1. IDENTIFICACIÓ	
<u>DENOMINACIÓ</u>	Pedreres des Mitjà Gran <u>CODI</u> BPA-9
<u>TIPOLOGIA</u>	Pedrera
<u>ÚS ACTUAL</u>	Usos particulars
<u>AUTOR</u>	
<u>ESTIL / CORRENT</u>	

2. FOTOGRAFIA IDENTIFICATIVA



3. LOCALITZACIÓ	
<u>ADREÇA / NUCLI</u>	Pol. 2, Parc. 8 / Pol. 2, Parc. 197 / Pol. 2, Parc. 10
<u>REFERÈNCIA CADASTRAL</u>	07059A002000080000XP / 07059A002001970000XB / 07059A002000100000XQ
<u>COORDENADES UTM</u>	X: 502460 / Y: 4354355
<u>CLASSIFICACIÓ DEL SÒL</u>	Rústic <u>PROPIETAT</u> Privada

codi
JA165
 Pedrera den Carreres
 Pedrera de marès
 Cronologia: Indeterminada
 Protecció: Integral A1



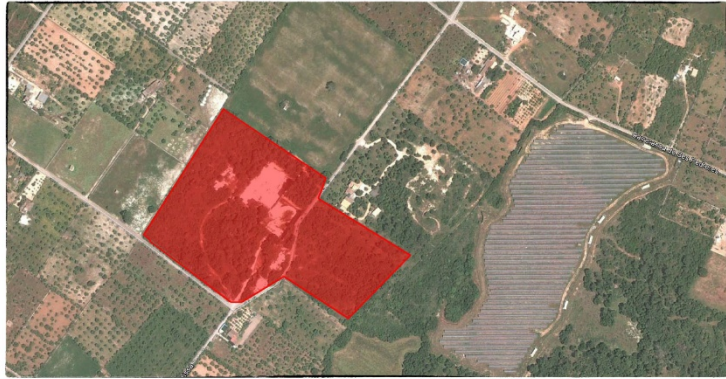
1 IDENTIFICACIÓ

CODI: JA165
 NOM: Pedrera den Carreres
 TIPUS DE BÉ

<input type="checkbox"/> Arquitectura civil (AC)	<input type="checkbox"/> Béns d'interès paisatgístic i ambiental (BA)
<input type="checkbox"/> Arquitectura militar (AM)	<input type="checkbox"/> Béns etnològics (EE)
<input type="checkbox"/> Arquitectura religiosa (AR)	<input type="checkbox"/> Escultura monumental, religiosa i heràldica (ER)
<input type="checkbox"/> Béns d'interès industrial (BI)	<input checked="" type="checkbox"/> Jaciments arqueològics (JA)

3 ELEMENTS PROTEGITS

Conservació íntegra de les restes d'extracció de marès.



2 LOCALITZACIÓ



ADREÇA: Vernissa
 CODI POSTAL: 07450
 REF CADASTRAL: 07055A01500169/07055A01500170
 POLIGON: 15/15
 PARCEL·LA: 169/170
 ZONA

<input checked="" type="checkbox"/> Santa Margalida	<input type="checkbox"/> Fàcil
<input type="checkbox"/> Can Picafort	<input type="checkbox"/> Difícil
<input type="checkbox"/> Son Serra de Maria	<input type="checkbox"/> amb vehicle de tracció total amb vateoll

UTM (punt central): 315
 509500.49 m E
 4398100.11 m N

GRAU D'ACCESSIBILITAT

<input checked="" type="checkbox"/> Accessible
<input type="checkbox"/> Parcialment accessible
<input type="checkbox"/> Inaccessible

PÀGINA 1 de 6

Catàleg de protecció del Patrimoni del municipi de Santa Margalida

codi
JA165
 Pedrera den Carreres
 Pedrera de marès
 Cronologia: Indeterminada
 Protecció: Integral A1

10 DOCUMENTACIÓ GRÀFICA







PÀGINA 5 de 6

Catàleg de protecció del Patrimoni del municipi de Santa Margalida

codi
JA165
 Pedrera den Carreres
 Pedrera de marès
 Cronologia: Indeterminada
 Protecció: Integral A1

4 DESCRIPCIÓ

AUTORIA:
 CRONOLOGIA: Indeterminada

CLASSIFICACIÓ DEL SÒL

<input type="checkbox"/> Urbà	<input type="checkbox"/> Rústic protegit	<input checked="" type="checkbox"/> Rústic comú	<input type="checkbox"/> Rústic d'ús extractiu
<input type="checkbox"/> Urbaniuable ordenat	<input type="checkbox"/> AANP (àrea natural d'especial interès d'alt nivell de protecció)	<input type="checkbox"/> SRG-F (Sòl rústic de règim general format)	<input type="checkbox"/> Pedreres
<input type="checkbox"/> Urbaniuable no ordenat	<input type="checkbox"/> ANEI (àrea natural d'especial interès)	<input type="checkbox"/> AIA Intensivada (àrea d'interès agrari intensiu)	<input checked="" type="checkbox"/> Pedreres inactives
	<input type="checkbox"/> ARIP (àrea rural d'interès paisatgístic)	<input type="checkbox"/> AFS-II (àrea de transició d'urbanització)	
		<input type="checkbox"/> AT-C (àrea de transició de creixement)	
		<input checked="" type="checkbox"/> SRG (sòl rústic de règim general)	
		<input type="checkbox"/> F. Mínima >8.000 m ²	

RÈGIM DE PROPIETAT

<input type="checkbox"/> Consell Insular	<input type="checkbox"/> Govern Balear
<input type="checkbox"/> Govern Central	<input type="checkbox"/> Municipal
<input type="checkbox"/> Institucions Eclesiàstiques	<input checked="" type="checkbox"/> Particular
<input type="checkbox"/> Altres	

DESCRIPCIÓ

Aquesta pedrera és probablement la de majors dimensions de tot el terme. Les traces visibles d'extracció són clarament anteriors a la parcel·lació de la carrerassa de Vernissa. Amb el temps sembla que es va explotar amb més intensitat el costat septentrional, cosa que ha resultat en un paisatge singular en aquesta zona amb una profunditat d'extracció de més de vint metres.

Aquesta pedrera se situa en una zona caracteritzada precisament per una alta freqüència d'àrees d'extracció de marès.

HISTÒRIA.

Les restes d'extracció de marès amb indicis d'explotació des d'època antiga són un fenomen especialment característic del municipi de Santa Margalida. De fet, la seva localització en parcel·les en què es constata la presència de restes estructurals prehistòriques i ceràmiques arqueològiques de cronologies antigues és un fet especialment prevalent al llarg del municipi.

D'acord amb Sánchez-Cuenca (2010), aquesta pedrera mostra indicis d'explotació artesanal d'antic. Des de començaments dels anys 90 va ser explotada per José Valls, amb una producció aproximada de 1000m³ l'any. Els principals productes són blocs de 40 x 40 x 80 cm caracteritzats per un color banquinós i una elevada compactació (resistència a la compressió 152-189 Kg/cm²).

BIBLIOGRAFIA.



- DD.AA., 2001, Guia dels pobles de Mallorca. Santa Margalida. Ed. Hora Nova, Palma de Mallorca.

- Sánchez-Cuenca, R., 2010, El Marès. El material, su origen, su historia, propiedades, canteras y calidades disponibles actualmente. Ed. Aquiles, Palma de Mallorca.


ESTIL: Indeterminat

OBSERVACIONS

La zona d'extracció aparentment més antiga correspon parcialment a la pedrera inactiva número 285 (nn.ss.).

PÀGINA 2 de 6



codi
JA94

Pedrera de Can Toni Carboner
Pedrera
Cronologia: Indeterminada
Protecció: Integral A1

CLASSIFICACIÓ DE PROTECCIÓ

- Bé Catalogat
- Bé d'Interès Cultural
- Catàleg Municipal
- Incoac BIC
- Patrimoni de la Humanitat

GRAU DE PROTECCIÓ

- Integral (A1)
- Integral (A2)
- Parcial (B)
- Ambiental (C)

1 IDENTIFICACIÓ

CODI: JA94
NOM: Pedrera de Can Toni Carboner

TIPUS DE BÉ

- Arquitectura civil (AC)
- Arquitectura militar (AM)
- Arquitectura religiosa (AR)
- Béns d'interès paisatgístic i ambiental (BA)
- Béns etnològics (EE)
- Escultura monumental, religiosa i heràldica (ER)
- Béns d'interès industrial (BI)
- Jaciments arqueològics (JA)

2 LOCALITZACIÓ

ADREÇA: Carretera Ma-3400
CODI POSTAL: 07450
REF CADASTRAL: 07055A01200090

POLIGON: 12

PARCEL·LA: 90

ZONA

- Santa Margalida
- Can Picafort
- Son Serra de Maria

TIPUS D'ACCÉS

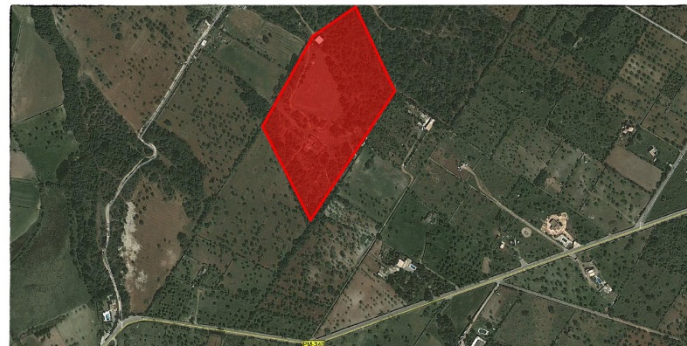
- Fàcil
- Difícil
- amb vehicle de tracció total amb vateoll

GRAU D'ACCESSIBILITAT

- Accessible
- Parcialment accessible
- Inaccessible

3 ELEMENTS PROTEGITS

Conservació íntegra de la pedrera i de les estructures arqueològiques existents a l'interior de l'àrea delimitadora del bé.



Catàleg de protecció del Patrimoni del municipi de Santa Margalida

10 DOCUMENTACIÓ GRÀFICA



codi
JA94

Pedrera de Can Toni Carboner
Pedrera
Cronologia: Indeterminada
Protecció: Integral A1



Catàleg de protecció del Patrimoni del municipi de Santa Margalida

5 ESTAT DE CONSERVACIÓ

DEL CONJUNT DE BÉ

- Bó
- Dolent
- Mitjà
- Ruïna

DE LA FAÇANA

- Bó
- Dolent
- Mitjà
- Ruïna

DE L'ENTORN

- Bó
- Dolent
- Mitjà
- Ruïna

DE LA COMPOSICIÓ VOLUMÈTRICA

- Bó
- Dolent
- Mitjà
- Ruïna

DE LES TEULADES

- Bó
- Dolent
- Mitjà
- Ruïna

DELS ESPAIS COMUNS

- Bó
- Dolent
- Mitjà
- Ruïna

DE L'ESTRUCTURA

- Bó
- Dolent
- Mitjà
- Ruïna

DELS INTERIORS

- Bó
- Dolent
- Mitjà
- Ruïna

codi
JA94

Pedrera de Can Toni Carboner
Pedrera
Cronologia: Indeterminada
Protecció: Integral A1

6 DIRECTIUS D'INTERVENIÓ

PER AL CONJUNT DEL BÉ.

Aquest bé està catalogat amb el nivell de protecció **Integral A1** que obliga a una preservació íntegra del bé, sense cap possibilitat de canvi que comporti una modificació en la seva estructura, distribució i elements d'acabat. Haurà de mantenir l'ús original o un altre compatible amb l'adequat manteniment i protecció del bé. Només s'hi permeten obres de conservació, restauració i consolidació, definides en el Punt 11-2 -Norma 5, apartats "a", "b", i "c", de la Normativa del Catàleg de Protecció del Patrimoni del Municipi de Santa Margalida.

En aquest cas concret, no es permetran obres de recuperació (segons definició del Punt 11-2 -Norma 5, apartat "j").

La delimitació del bé es considera **zona de cautela arqueològica**. Conseqüentment, la sol·licitud de llicència d'obra per a actuacions que afectin la superfície delimitada per a aquest bé, així com qualsevol activitat d'extracció de la pedrera, haurà d'incloure un estudi arqueològic previ, d'acord amb el que disposi la Comissió Insular de Patrimoni del Consell de Mallorca. La concessió de la llicència restarà condicionada a l'acord de la Comissió Insular de Patrimoni.

La protecció d'aquesta fitxa afecta a la totalitat de la pedrera i a les estructures arqueològiques existents a l'interior de l'àrea delimitada del bé, definida en vermell a l'apartat **11. Documentació gràfica**.

PER A LA COMPOSICIÓ VOLUMÈTRICA.

PER A L'ESTRUCTURA.

Només s'hi permeten obres de conservació, restauració i consolidació, definides en el Punt 11-2 -Norma 5, apartats "a", "b" i "c" de la Normativa del Catàleg de Protecció del Patrimoni del Municipi de Santa Margalida.

PER A LA FAÇANA.

PER A LES TEULADES.

PER ALS INTERIORS.

PER ALS ESPAIS COMUNS.

PER A ALTRES ELEMENTS.

OBRES PERMESSES

- Conservació
- Restauració
- Consolidació
- Rehabilitació
- Reestructuració
- Reconstrucció
- Ampliació
- Nova construcció
- Demolició
- Recuperació



Catàleg de protecció del Patrimoni del municipi de Santa Margalida