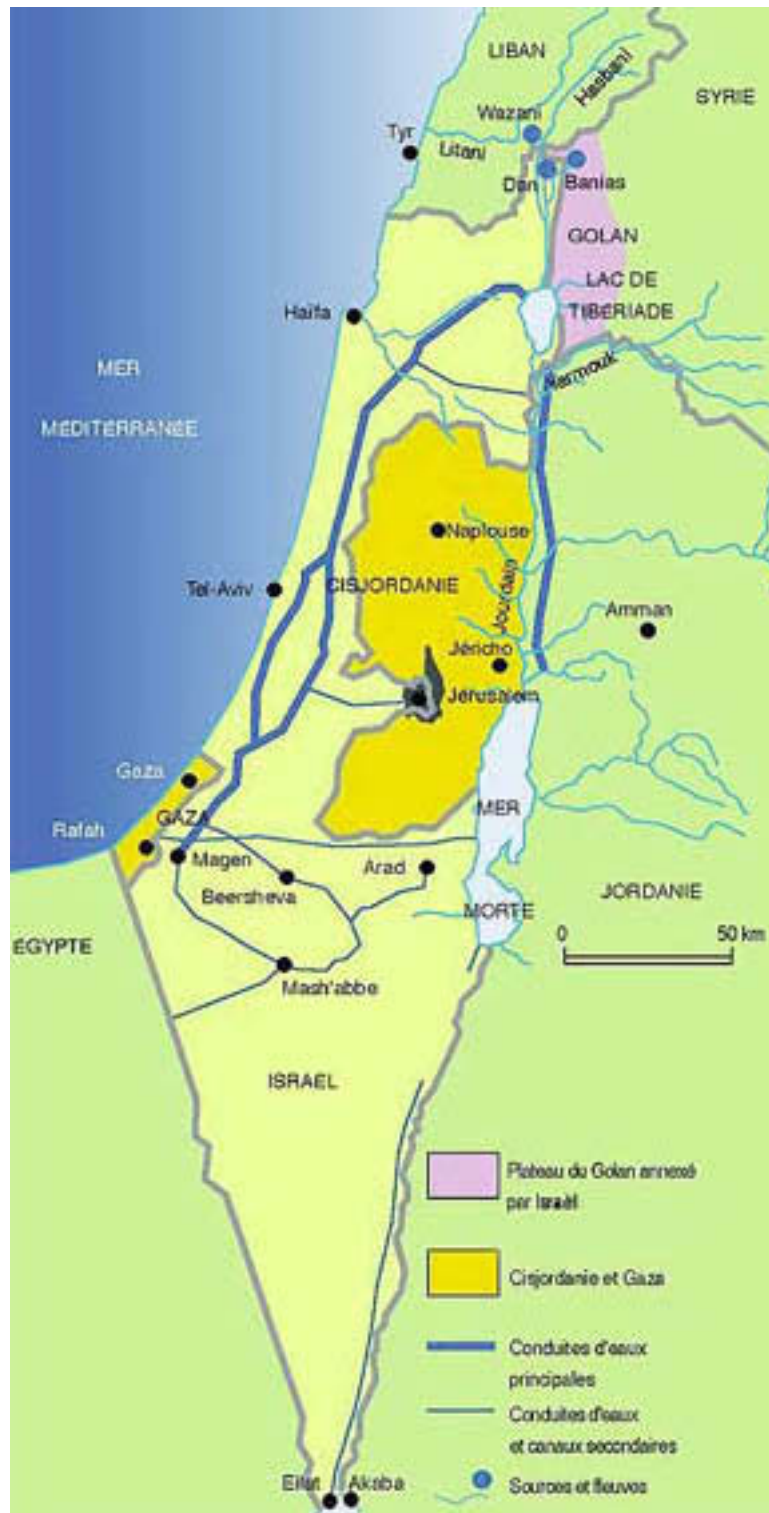


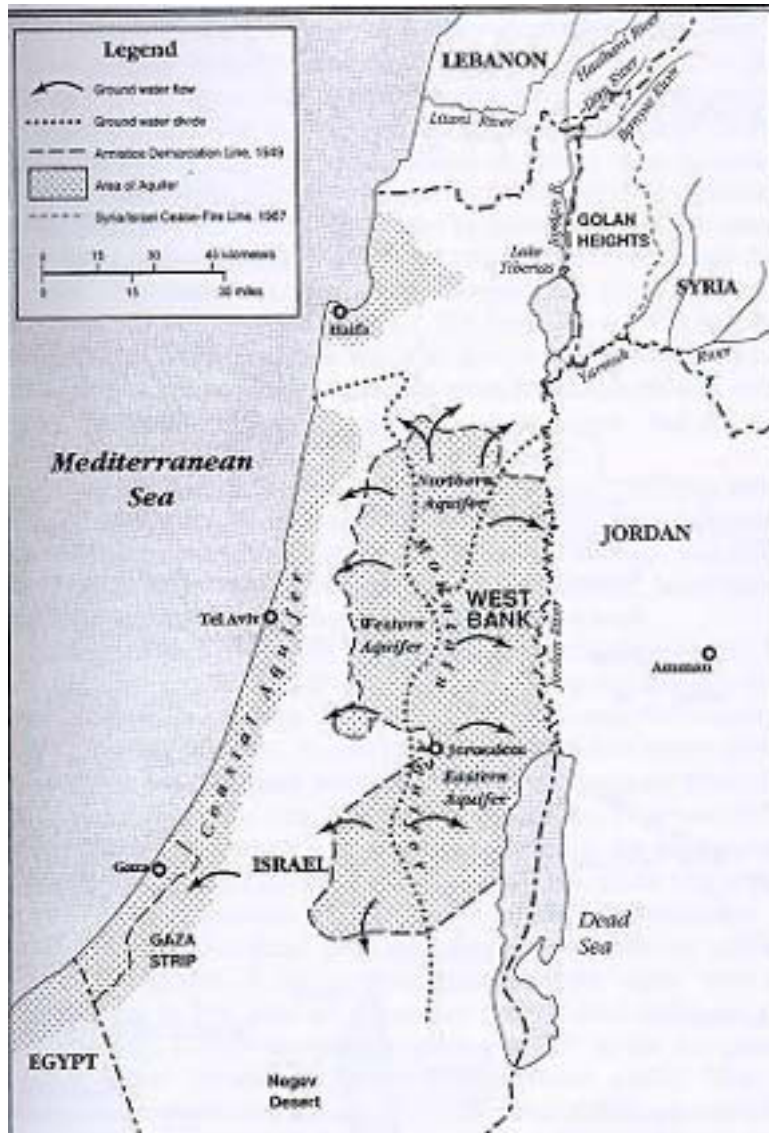
MAPAS



<http://www.monde-diplomatique.fr/cartes/israeleau2000>

Acuíferos de la región de Palestina

<http://ipsjps.org/html/water3.htm>



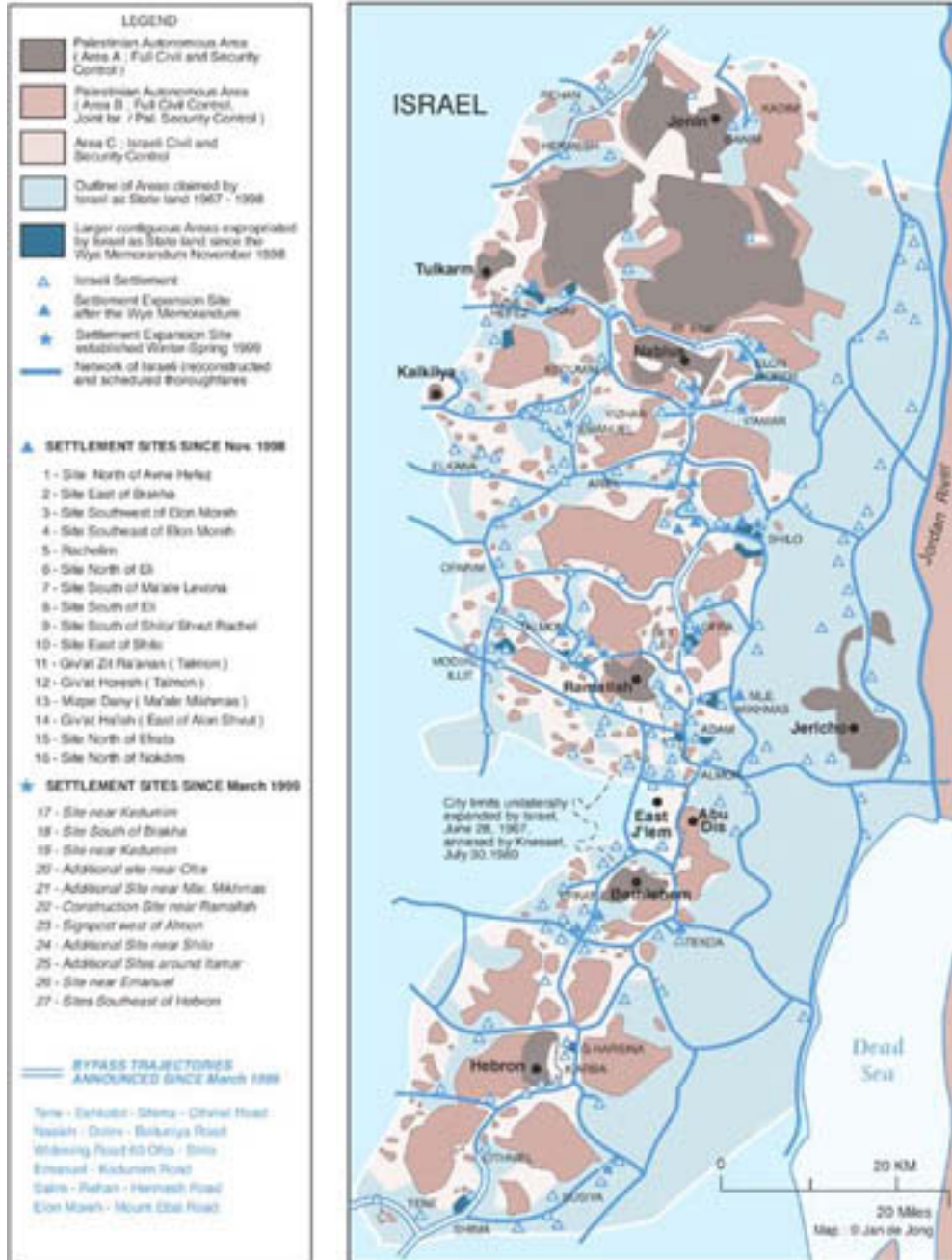
"The Zionist plan for Palestine. February 1919"
 (Gilbert (1992: 9)).



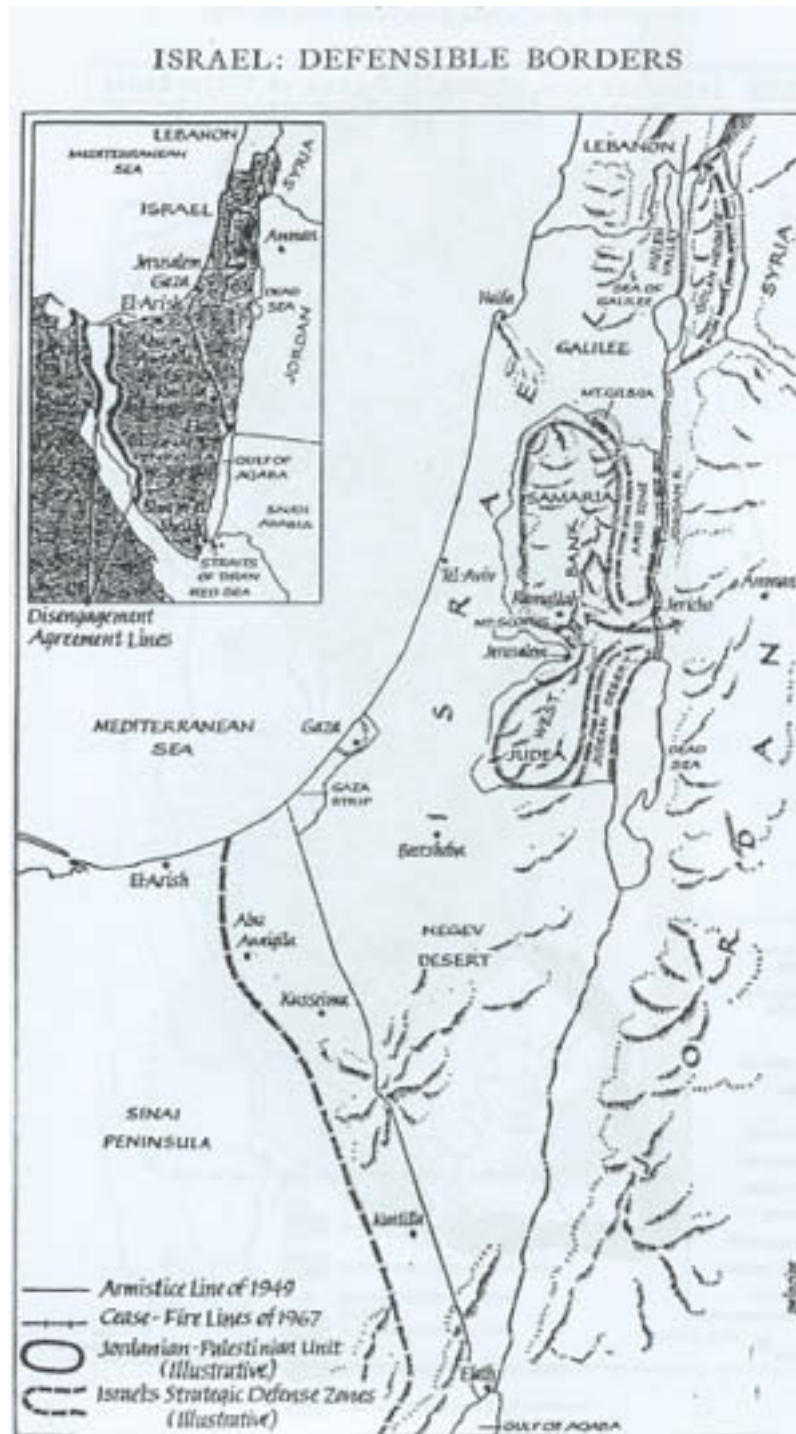
"West Bank Hilltop Settlements and Land Confiscations - June 1999"

<http://www.fmep.org/>

West Bank Hilltop Settlements and Land Confiscations - June 1999



Plan Allon
 Allon (1976: 45)



"Intereses israelíes de defensa en Cisjordania"

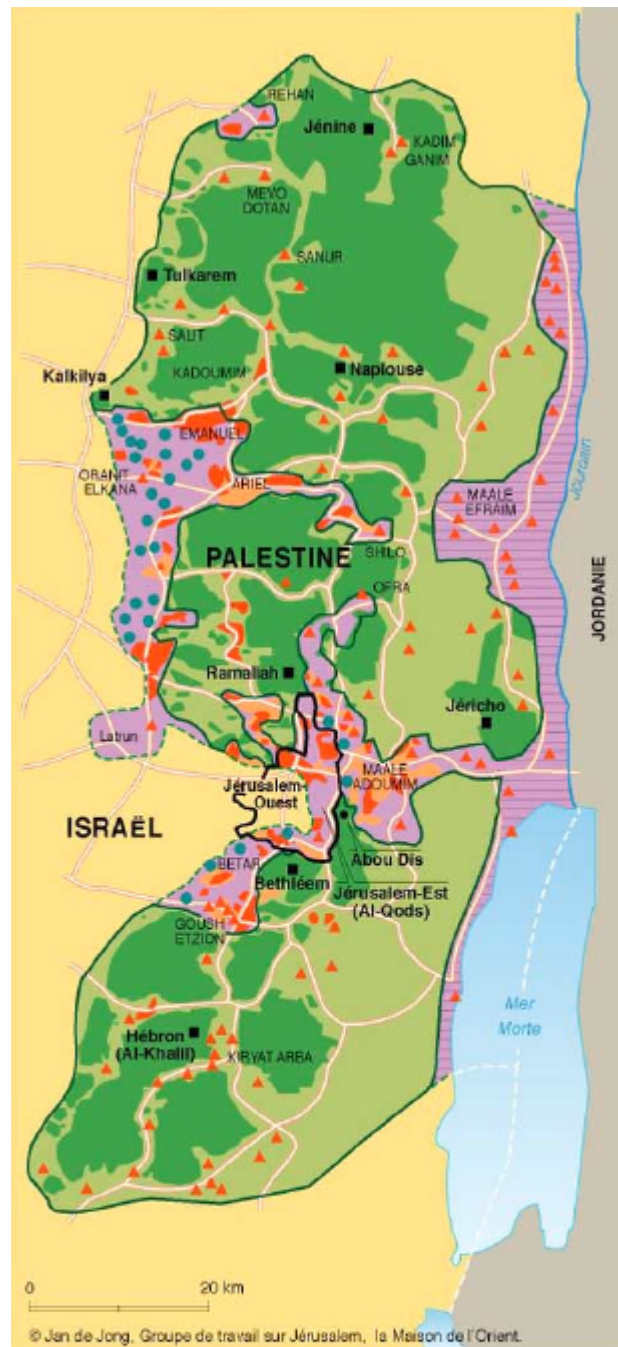
(según Gvirtzman (abril 1998: 28))

<http://www.mafhoum.com/press/mapsbs.htm>



Propuesta israelí presentada en Camp David en julio de 2000

<http://www.monde-diplomatique.fr/cartes/>



- Territoires autonomes palestiniens (zones A et B)
- Territoire prévu pour l'Etat palestinien
- Villages palestiniens annexés
- Territoires annexés par Israël
- Zone de sécurité israélienne en projet
- Colonies israéliennes et projets d'extension
- Limites municipales de Jérusalem élargies après la guerre de 1967
- Ligne verte (frontière au 4 juin 1967)