



Tenencia de la tierra y conflicto social en la colonización de la Selva Lacandona de Chiapas, México (1922-1989)

Jordi Rodés i Mercadé

ADVERTIMENT. La consulta d'aquesta tesi queda condicionada a l'acceptació de les següents condicions d'ús: La difusió d'aquesta tesi per mitjà del servei TDX (www.tdx.cat) ha estat autoritzada pels titulars dels drets de propietat intel·lectual únicament per a usos privats emmarcats en activitats d'investigació i docència. No s'autoritza la seva reproducció amb finalitats de lucre ni la seva difusió i posada a disposició des d'un lloc aliè al servei TDX. No s'autoritza la presentació del seu contingut en una finestra o marc aliè a TDX (framing). Aquesta reserva de drets afecta tant al resum de presentació de la tesi com als seus continguts. En la utilització o cita de parts de la tesi és obligat indicar el nom de la persona autora.

ADVERTENCIA. La consulta de esta tesis queda condicionada a la aceptación de las siguientes condiciones de uso: La difusión de esta tesis por medio del servicio TDR (www.tdx.cat) ha sido autorizada por los titulares de los derechos de propiedad intelectual únicamente para usos privados enmarcados en actividades de investigación y docencia. No se autoriza su reproducción con finalidades de lucro ni su difusión y puesta a disposición desde un sitio ajeno al servicio TDR. No se autoriza la presentación de su contenido en una ventana o marco ajeno a TDR (framing). Esta reserva de derechos afecta tanto al resumen de presentación de la tesis como a sus contenidos. En la utilización o cita de partes de la tesis es obligado indicar el nombre de la persona autora.

WARNING. On having consulted this thesis you're accepting the following use conditions: Spreading this thesis by the TDX (www.tdx.cat) service has been authorized by the titular of the intellectual property rights only for private uses placed in investigation and teaching activities. Reproduction with lucrative aims is not authorized neither its spreading and availability from a site foreign to the TDX service. Introducing its content in a window or frame foreign to the TDX service is not authorized (framing). This rights affect to the presentation summary of the thesis as well as to its contents. In the using or citation of parts of the thesis it's obliged to indicate the name of the author.

**Tenencia de la tierra y conflicto social
en la colonización de la Selva Lacandona
de Chiapas, México (1922-1989)**

Jordi Rodés i Mercadé

Tesis Doctoral

Junio 2011



**Facultat de Geografia i Història
Departament d'Antropologia Social i
Història d'Amèrica i Àfrica**

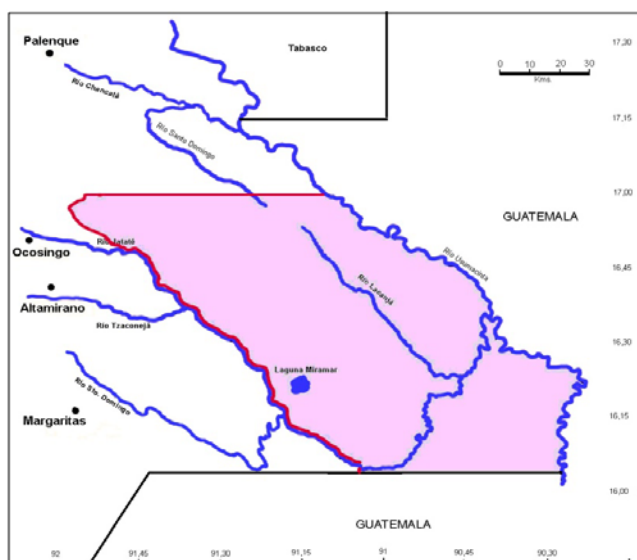
**Directora: Dra. Pilar García Jordán
Doctorat EEES: H0N01 Societat i Cultura**

MAPAS

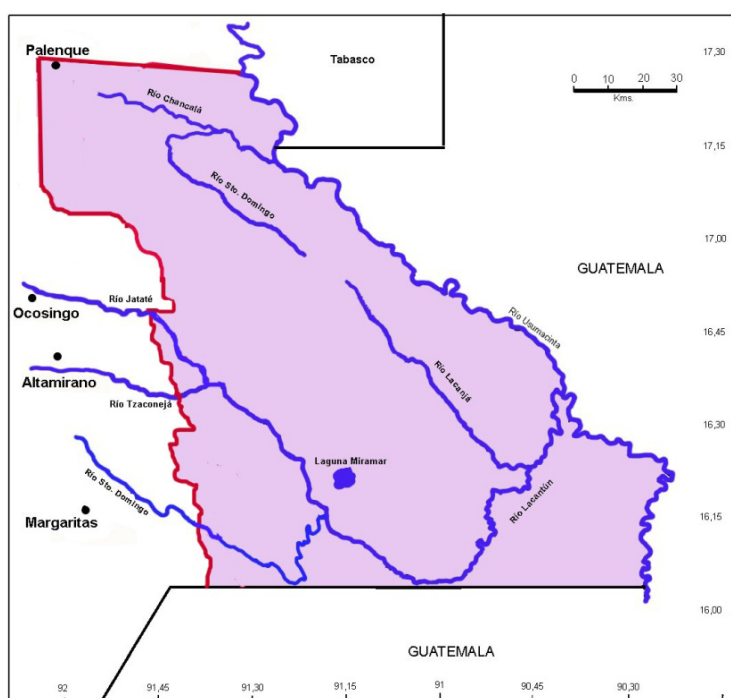
Introducción. Mapas

Mapa 2: Algunas versiones de la extensión de la Selva Lacandona

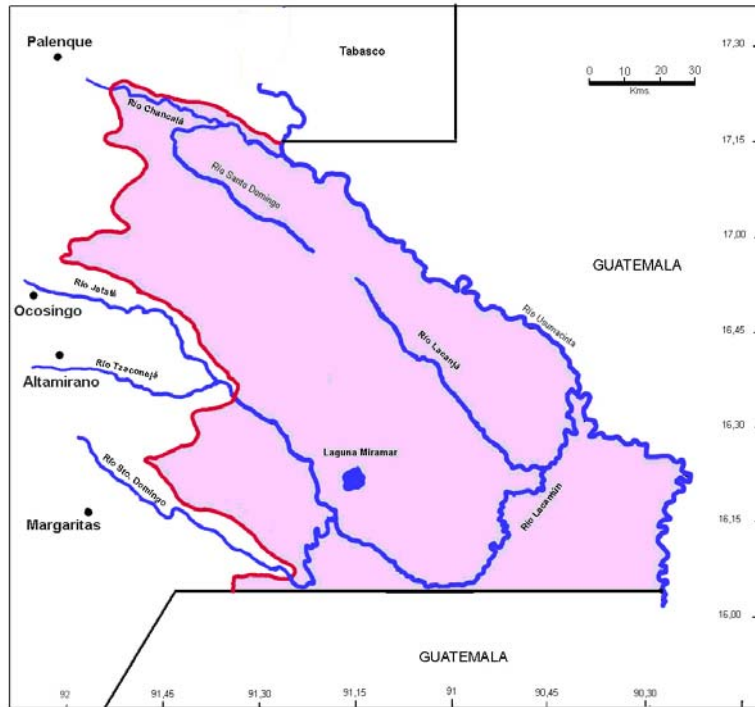
ECOSFERA, 1998
957.240 ha



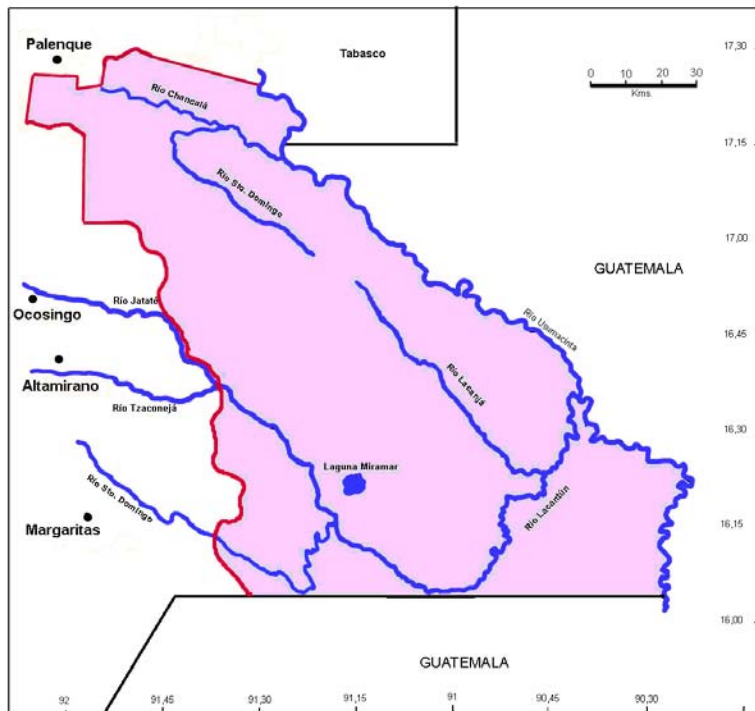
SECRETARIA AGRICULTURA Y GANADERIA, 1975
1.308.312 ha.



SEMARNAT, 1998
1.374.772 ha.



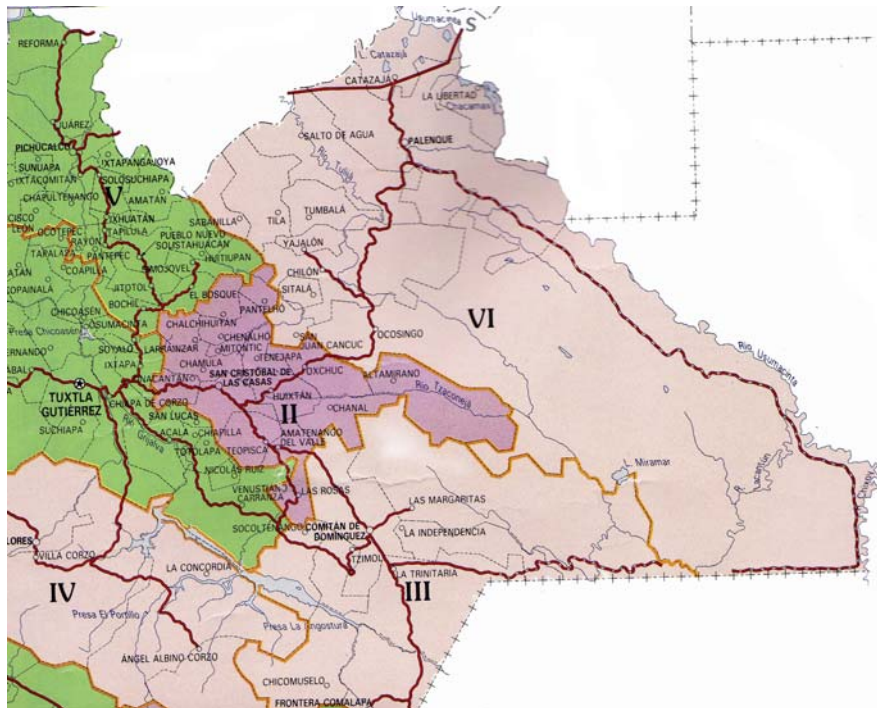
JAN DE VOS, 2002
±1.500.000 ha.



PRODESI, 2003-2007
1.818.054 ha.



GOBIERNO CHIAPAS, Región VI, 1995-2000
1.978.900 ha.



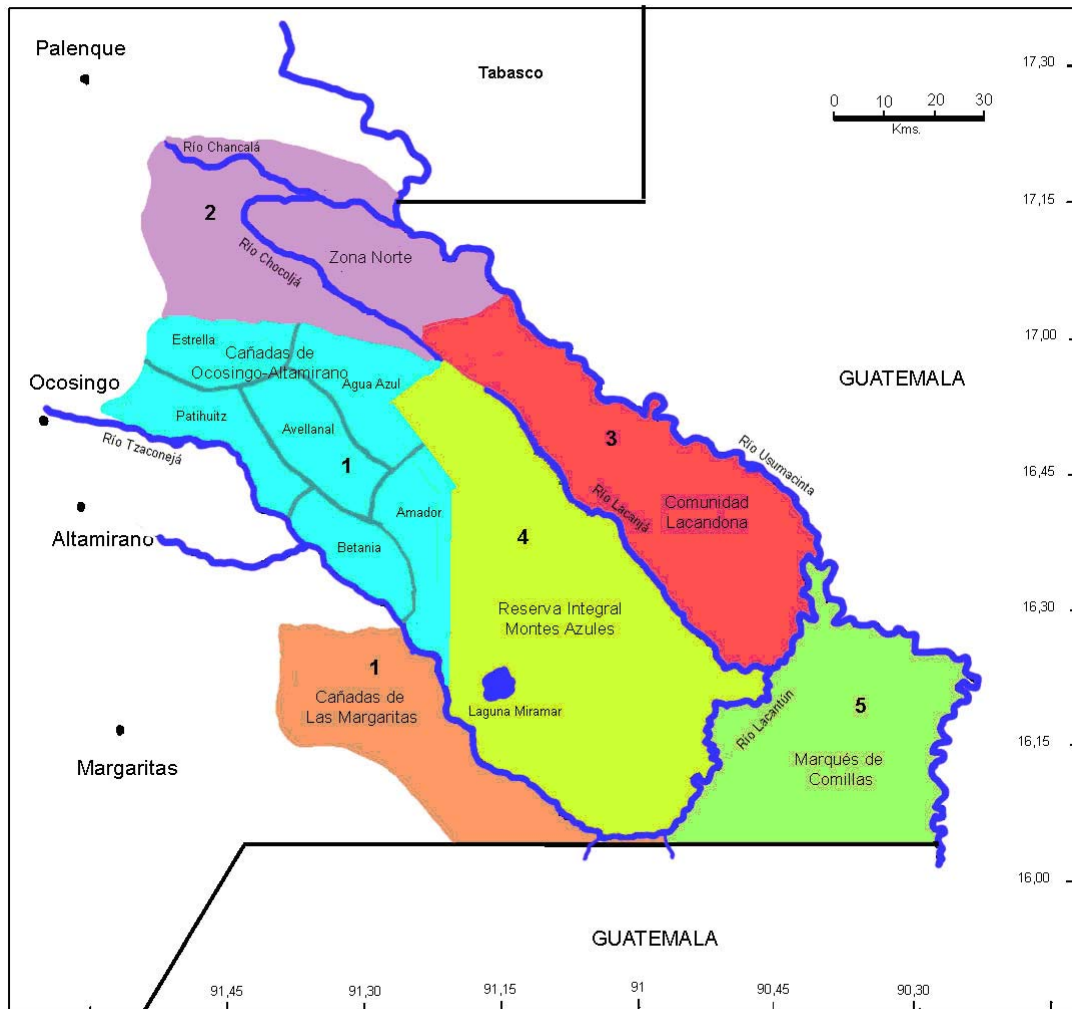
Fuente: Ver cuadro 1.

Mapa 3: La región Lacandona y las fincas chiapanecas más orientales, 1890



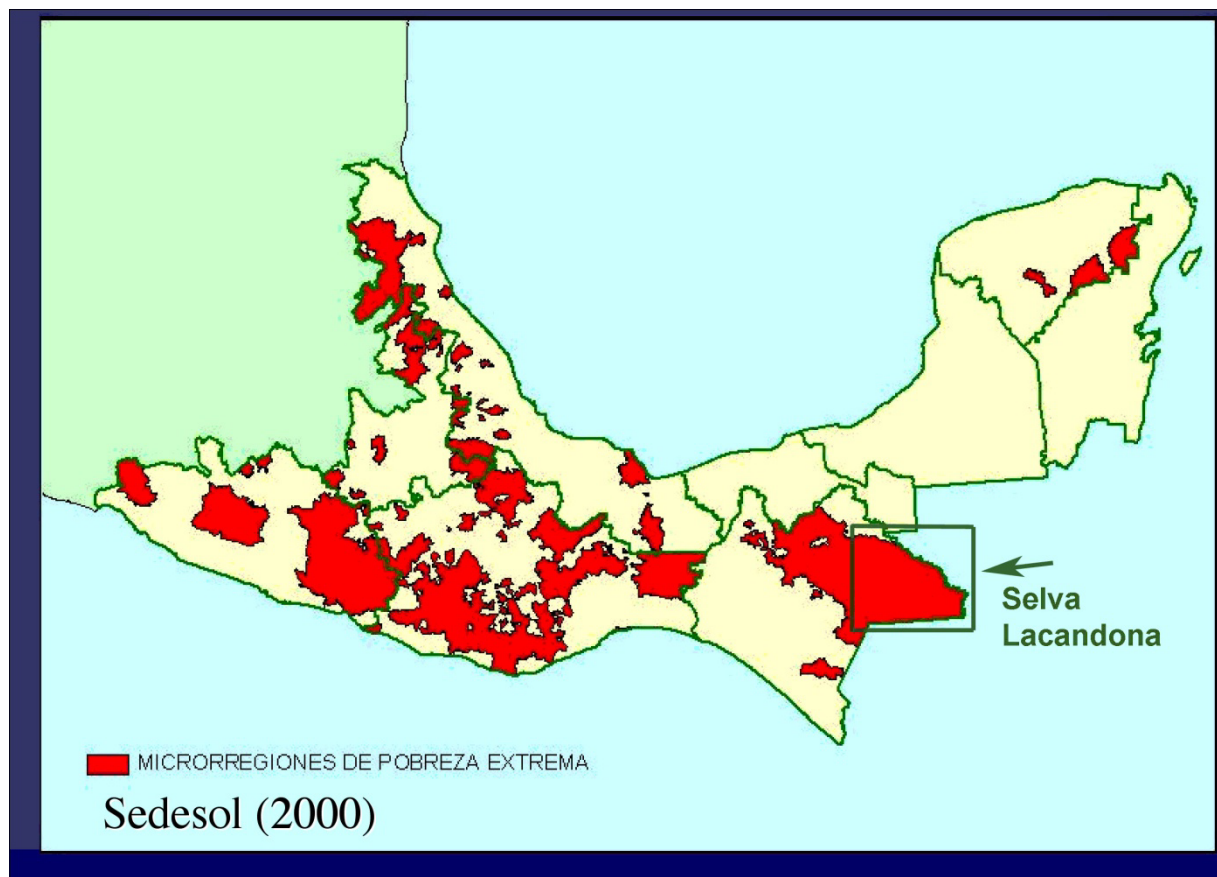
Fuente: MINISTERIO DE FOMENTO. *Carta General de la República Mexicana por disposición del secretario del ramo, General Carlos Pacheco*, México, 1890.

Mapa 4: Subregiones de la Selva Lacandona



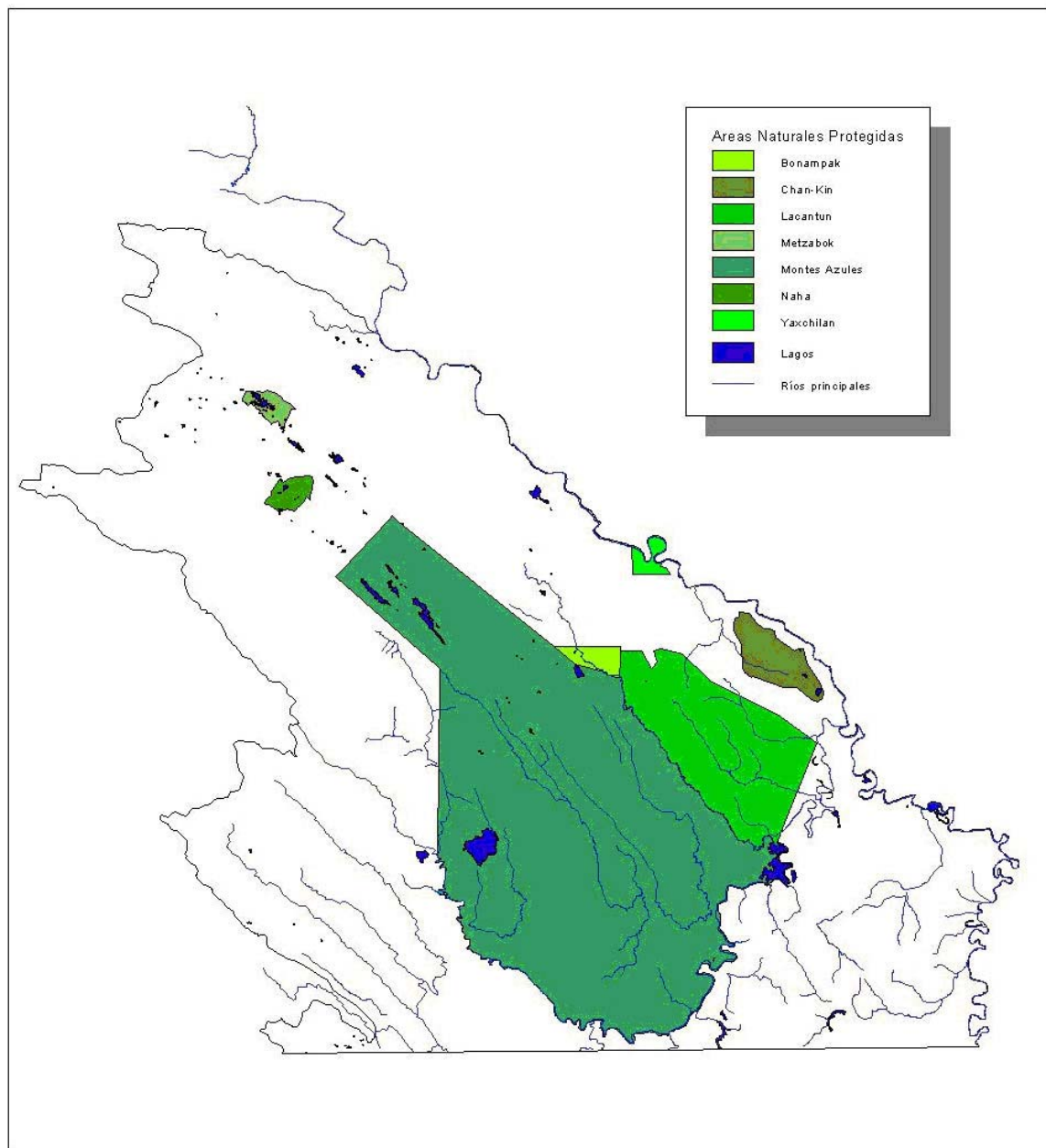
Fuente: Elaboración propia a partir de ASCENCIO, Gabriel. "Milpa y ganadería en Ocosingo" en *Chiapas, los rumbos de otra historia*, México D.F., UNAM-CIESAS-UG-CEMCA, 1995, pp. 364-366.

Mapa 5: Programa estratégico para el Sur-Sureste. Microrregiones de pobreza extrema, 2002



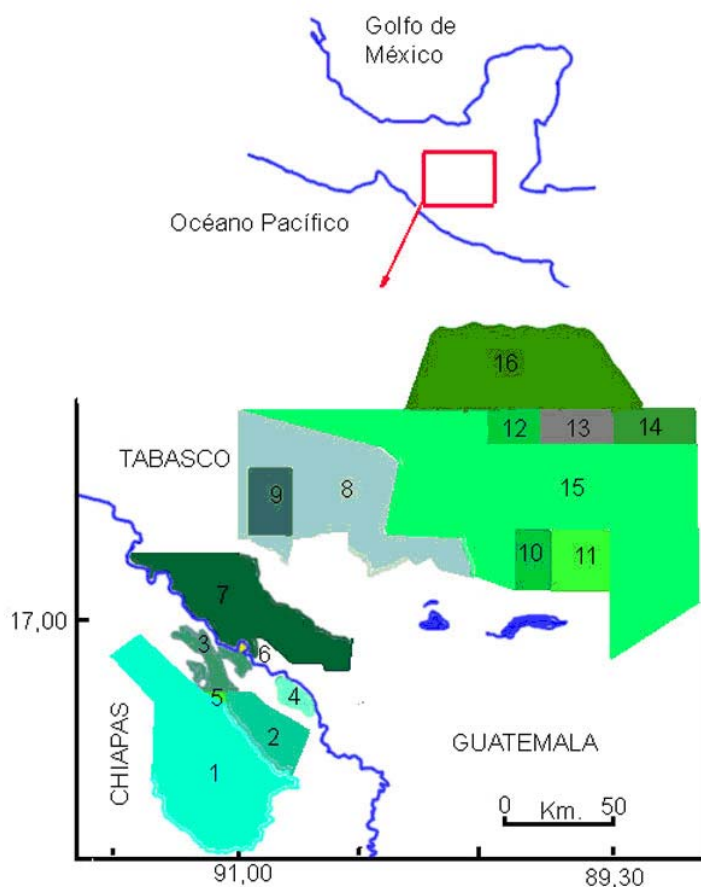
Fuente: Elaboración propia a partir de SEMARNAT. Programa estratégico para el Sur-Sureste, México, abril 2002.

Mapa 6: Áreas naturales protegidas en la Selva Lacandona, 1994



Fuente: LACANDONIA AC. *Comunidad Zona Lacandona*, Tuxtla Gutiérrez, 1994.

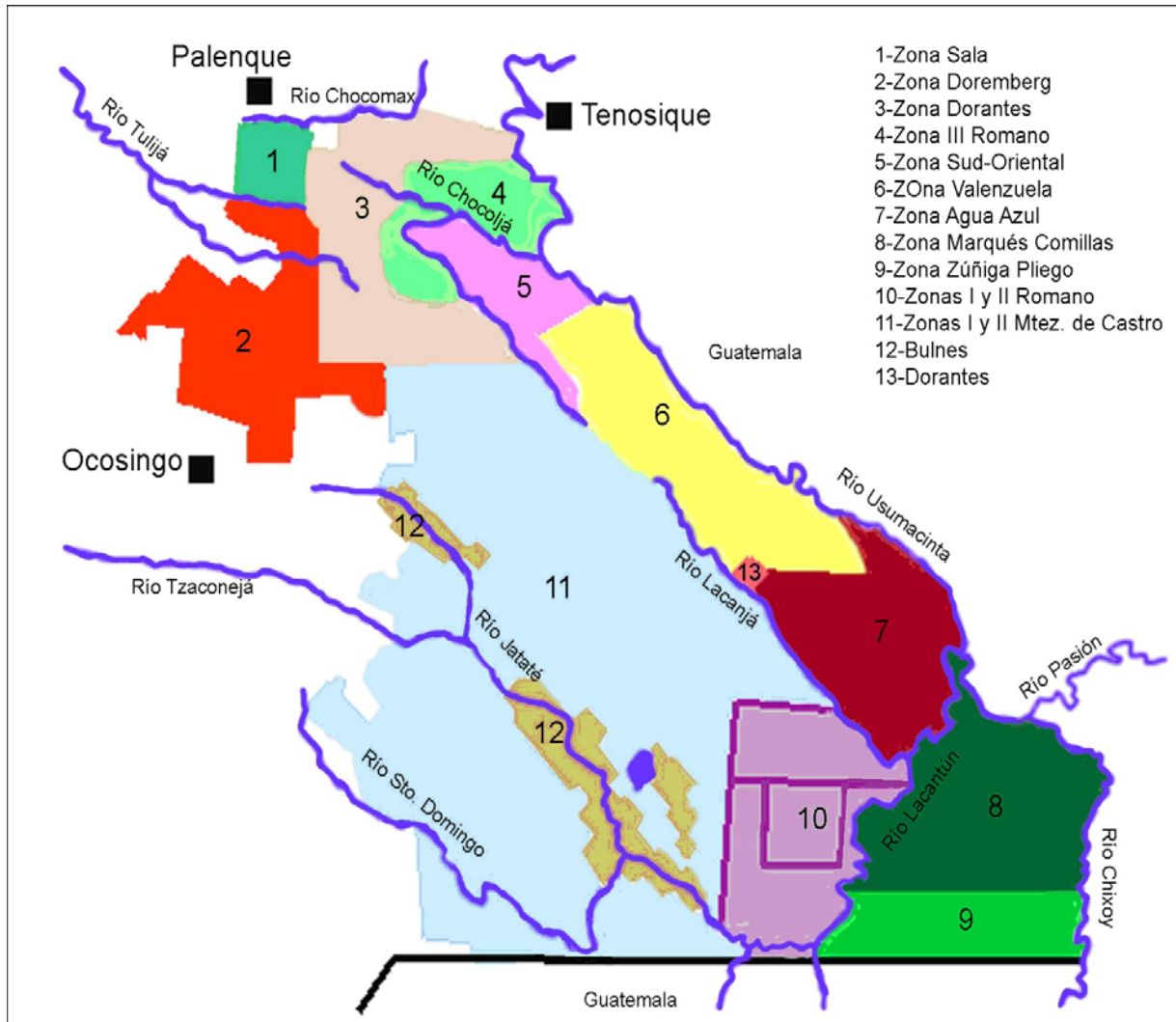
Mapa 7: Áreas naturales protegidas del corredor Selva Maya, 1994



- | | |
|--------------------------|----------------------------|
| 1-Biosfera Montes Azules | 9-Biotopo Laguna del Tigre |
| 2-Lacantún | 10-Biotopo El Zotz |
| 3-La Cojolita | 11-Tikal |
| 4-Chan-K'in | 12-El Mirador |
| 5-Bonampak | 13-Biotopo Dos Lagunas |
| 6-Yaxchilán | 14-Río Azul |
| 7-Sierran del Lacandón | 15-Biosfera Maya |
| 8-Laguna del Tigre | 16-Biosfera Calakmul |

Fuentes: Elaboración propia a partir de LACANDONIA AC. *Comunidad Zona Lacandona*, Tuxtla Gutiérrez, 1994; CONSERVACION INTERNACIONAL A.C. *Evaluación de la Conservación de la Selva Maya*, San Cristóbal de las Casas, agosto 1995, mapa E,1:800.000.

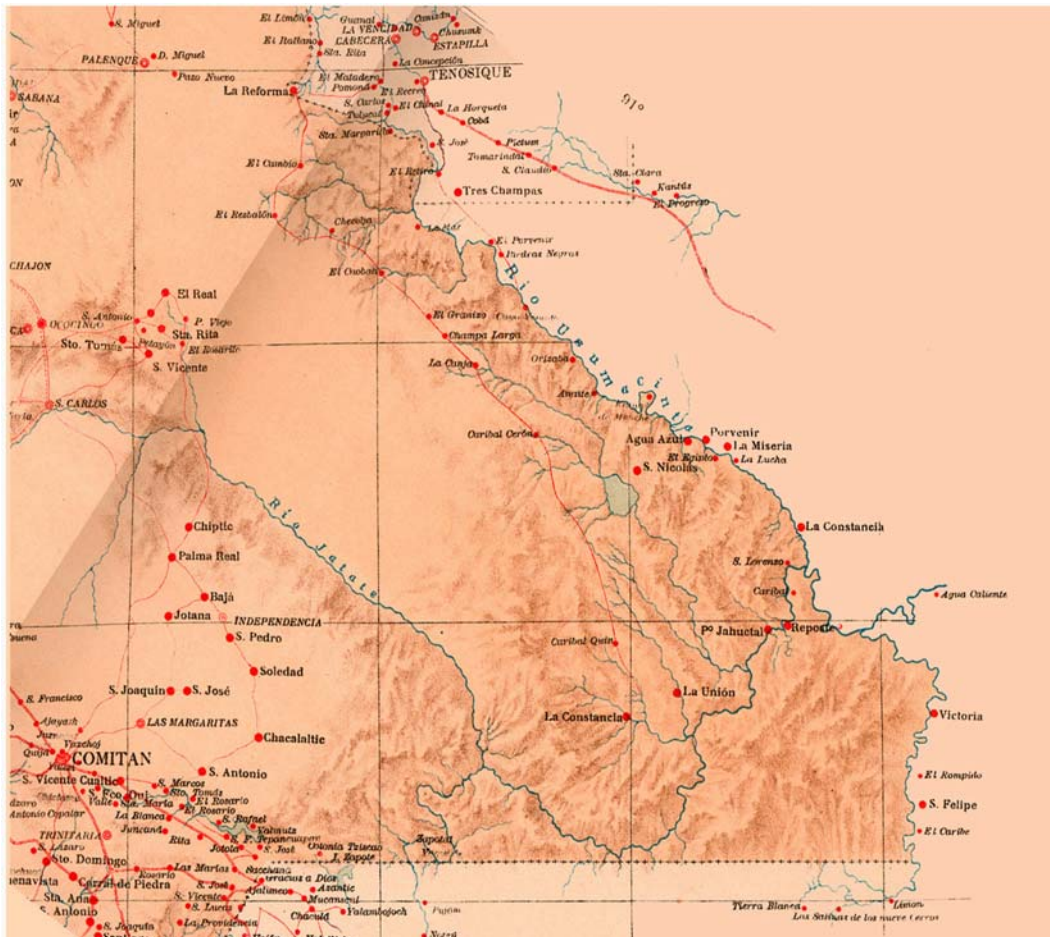
Mapa 8 : Propiedades deslindadas en la Selva Lacandona a partir de 1902



Fuente: Elaboración propia a partir de DE VOS, Jan. "El Lacandón: una introducción histórica." en VIQUEIRA, Juan Pedro y Mario Humberto Ruz (eds.). *Chiapas. Los rumbos de otra historia*, México D.F., UNAM-CIESAS-UG-CEMCA, 1995, p. 344.

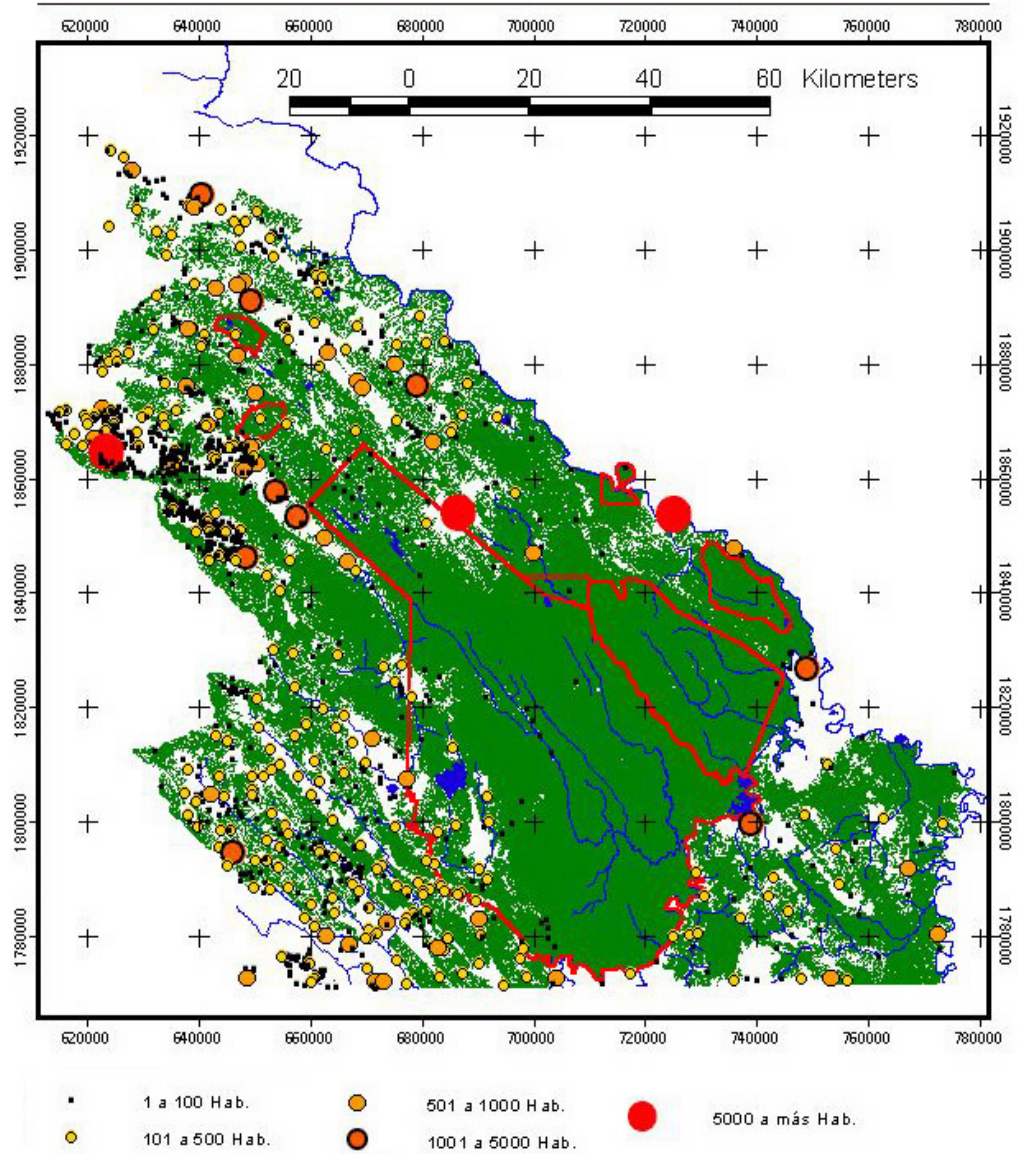
I Parte. Mapas

Mapa 9: *El des poblado Lacandón. Fincas y monterías en el camino de Tzendales, 1918*



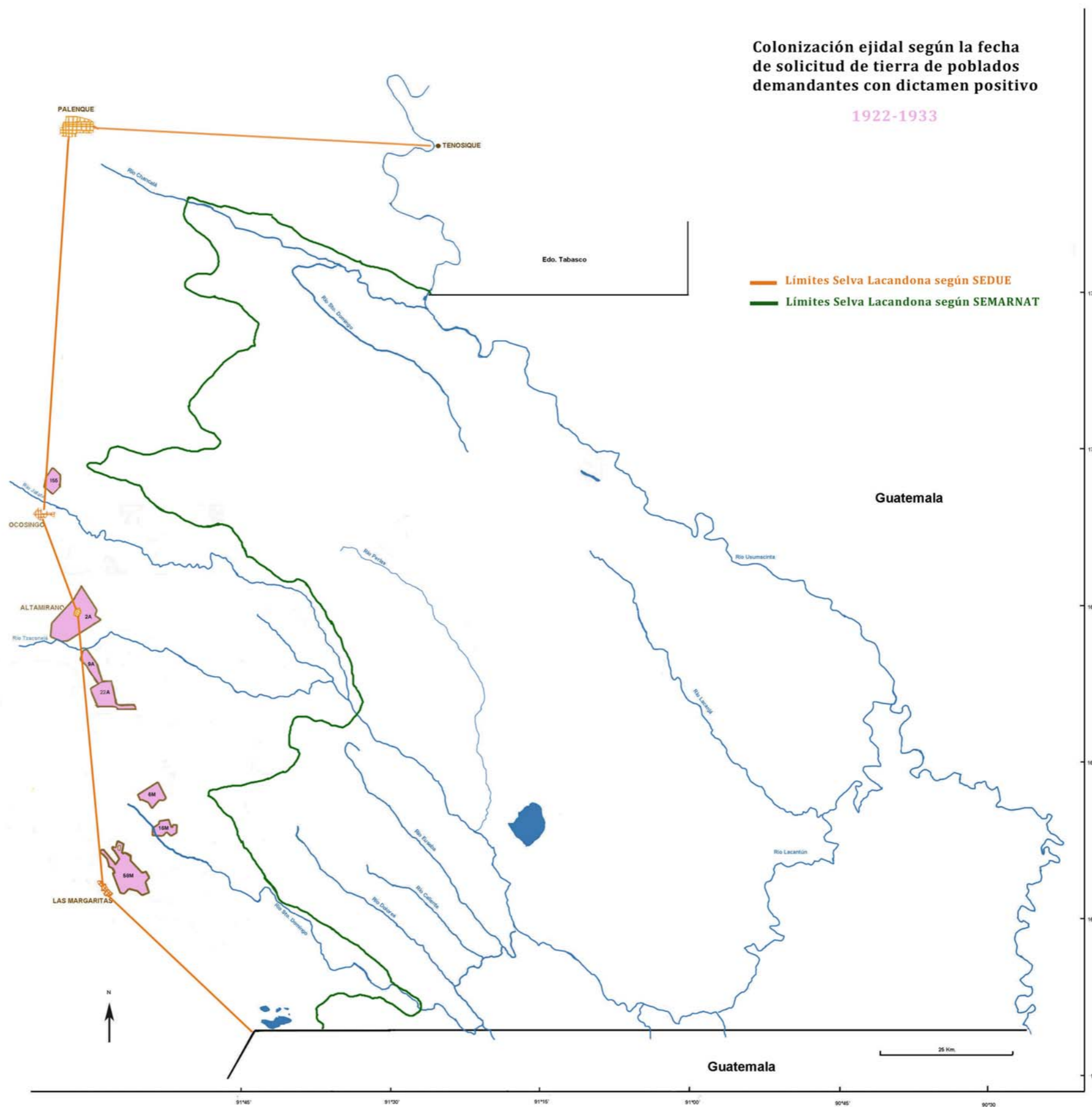
Fuente: DEPARTAMENTO DE EXPLORACIONES Y ESTUDIOS GEOLÓGICOS. *Atlas Geográfico de la República Mexicana*, México, Secretaría de Industria, Comercio y Trabajo, 1918.

Mapa 10 : Localidades en la región lacandona, 2000



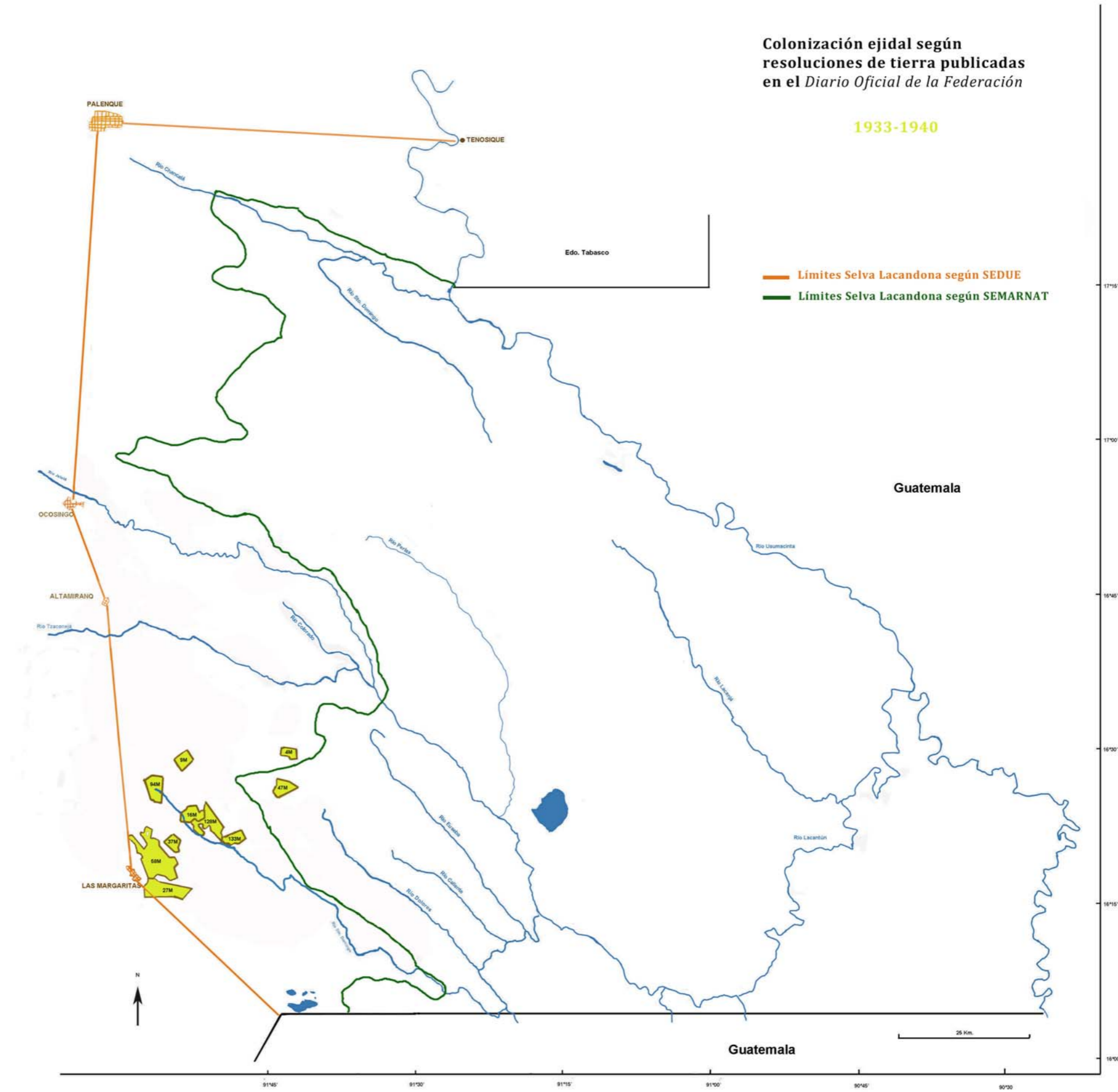
Fuente: CONSERVACION INTERNACIONAL. *Localidades críticas en la Región Selva Lacandona. Distribución por tamaño poblacional*, Estrategia selva S.XXI, México, Programa Chiapas, Proyecto Monitoreo Regional, mayo 2000.

Mapa 11: Colonización ejidal según fecha de solicitud, 1922-1933



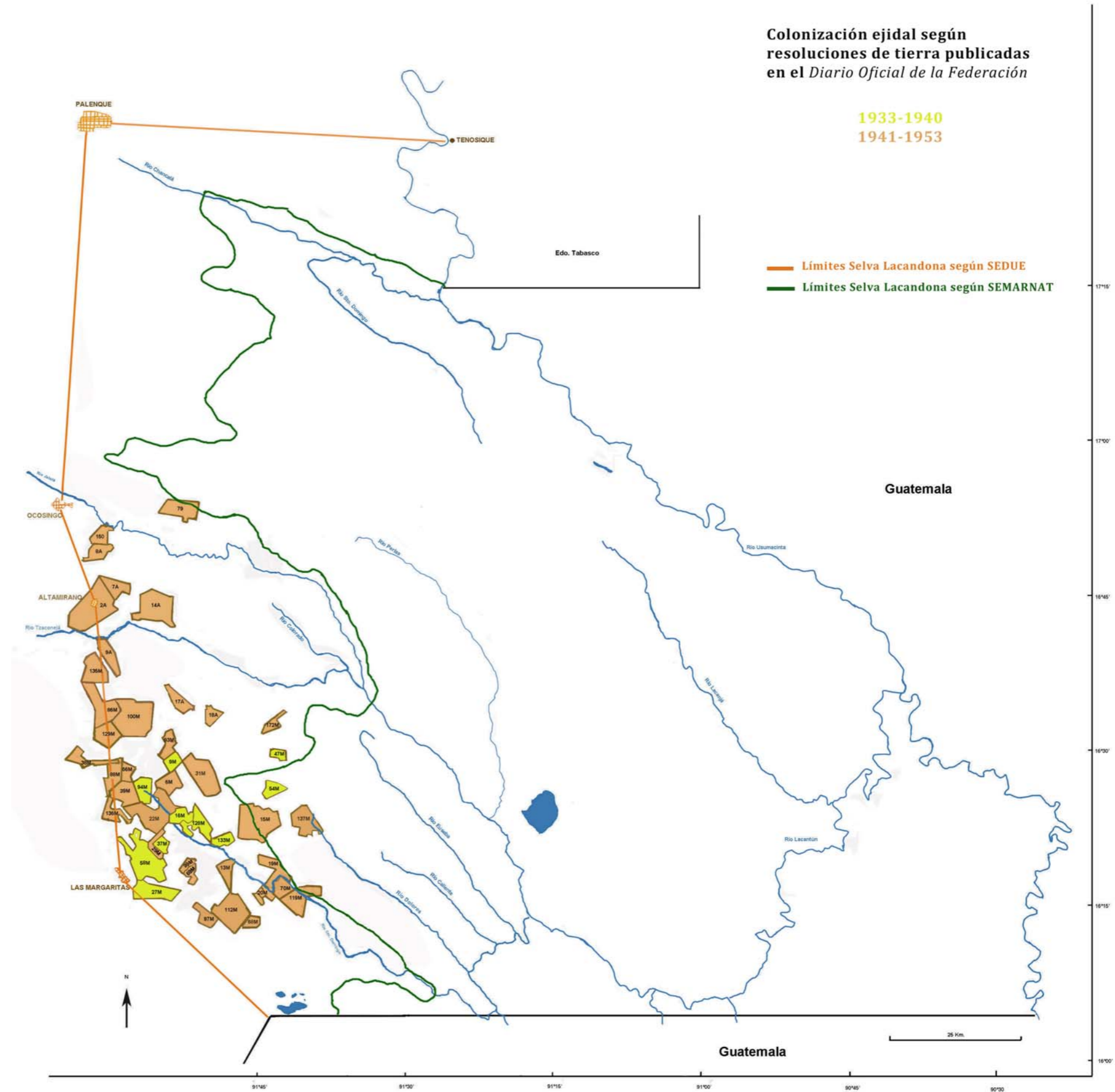
Fuente: Elaboración propia a partir de datos del Registro Agrario Nacional y la Secretaría Reforma Agraria.

Mapa 13: Colonización ejidal según fecha de publicación en el D.O.F., 1933-1940



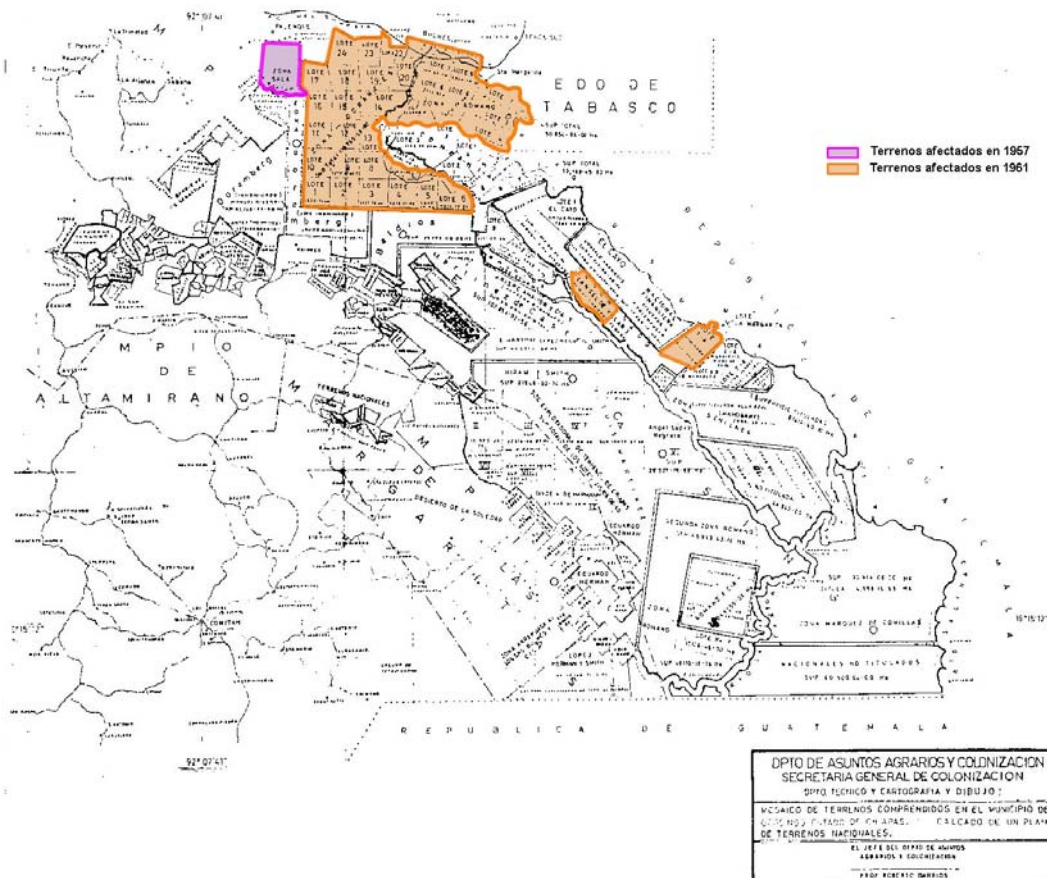
Fuente: Elaboración propia a partir de datos del Registro Agrario Nacional y la Secretaría Reforma Agraria

Mapa 15: Colonización ejidal según fecha de publicación en el D.O.F., 1941-1953



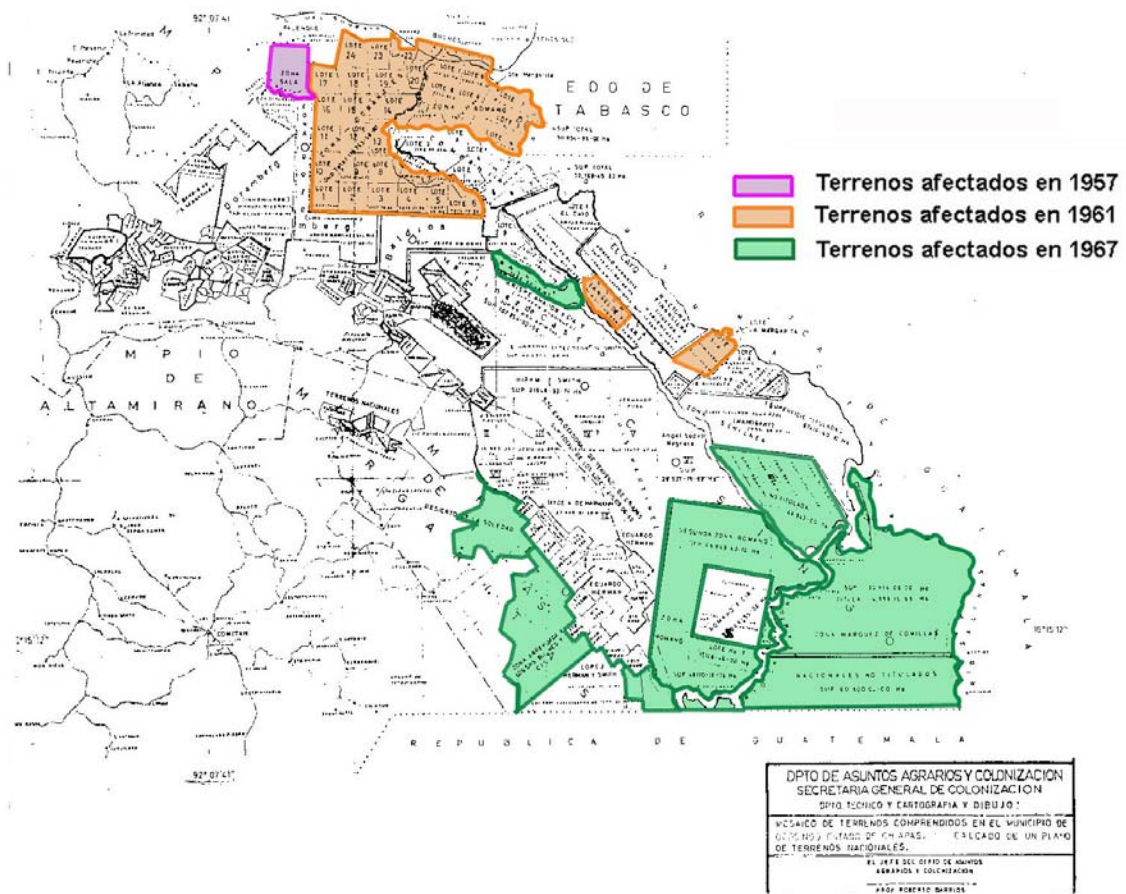
Fuente: Elaboración propia a partir de datos del Registro Agrario Nacional y la Secretaría Reforma Agraria

Mapa 17: *Propiedades afectadas mediante las declaratorias de Terrenos Nacionales de 1957 y 1961*



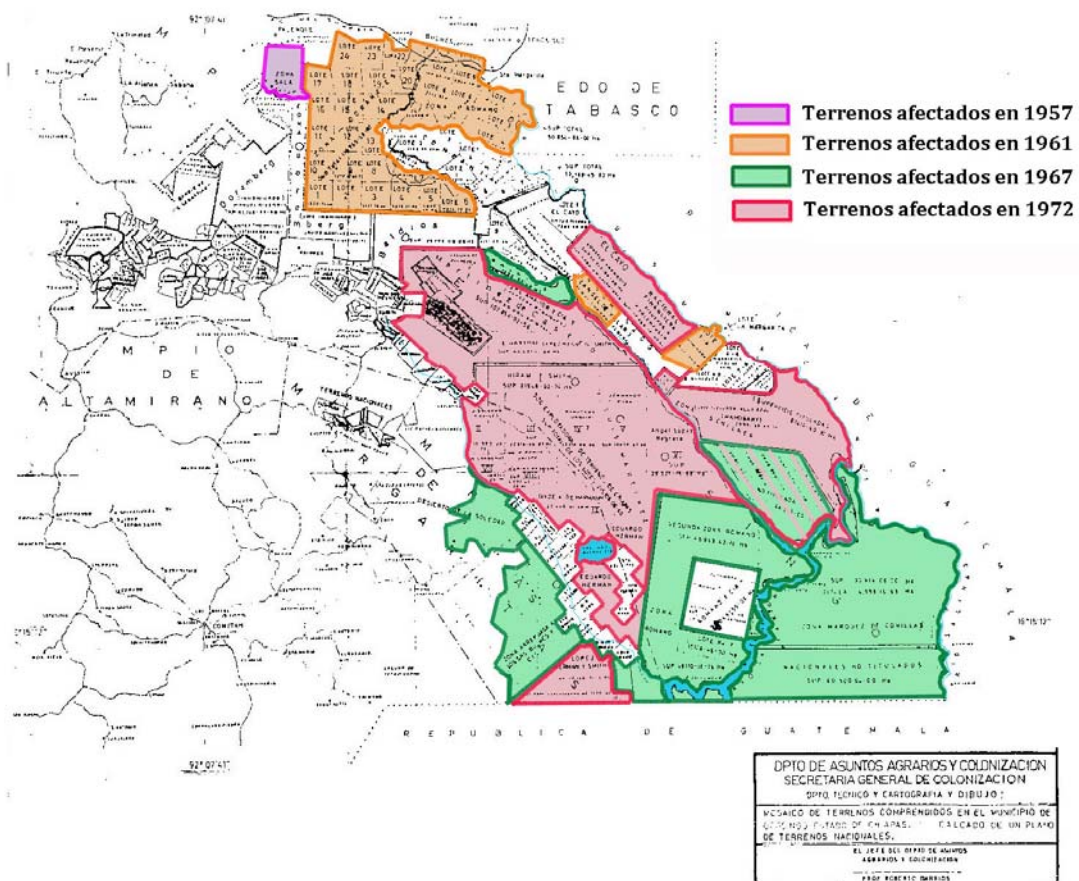
Fuente: Sobrepintado propio en base a DEPARTAMENTO DE ASUNTOS AGRARIOS Y COLONIZACIÓN. *Mosaico de Terrenos comprendidos en el Municipio de Ocosingo, Chiapas. Calcado de una plano de Terrenos Nacionales*, México D.F., 1959, E=1:500.00.

Mapa 20: *Propiedades afectadas mediante las declaratorias de Terrenos Nacionales de 1957, 1961 y 1967*



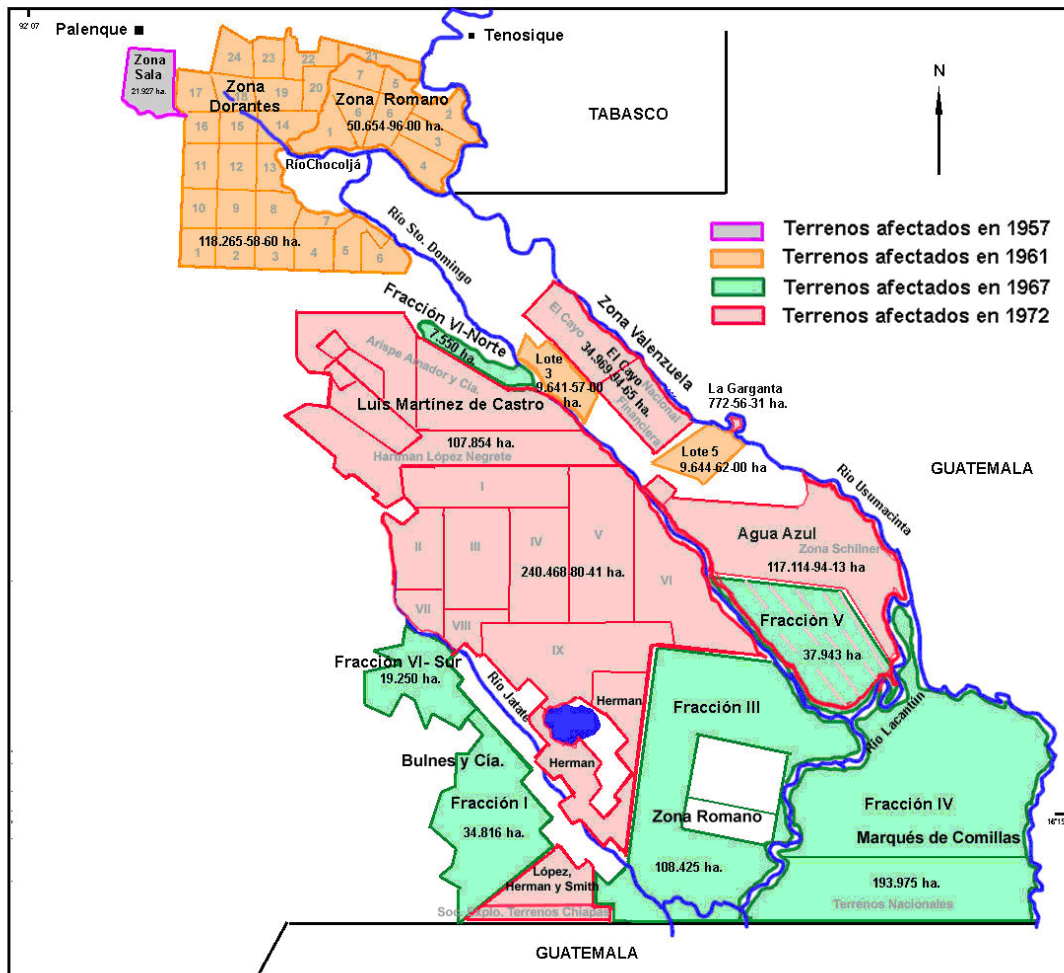
Fuente: Sobrepintado propio a partir de *Diario Oficial de la Federación* (México D.F.), 26-IX-1957; 9-XI-1961; 18-VIII-1967 y DEPARTAMENTO DE ASUNTOS AGRARIOS Y COLONIZACIÓN. *Mosaico de Terrenos comprendidos en el Municipio de Ocosingo, Chiapas. Calcado de una plano de Terrenos Nacionales*, México D.F., 1959, E: 1:500.00.

Mapa 21: Expropiación de latifundios de origen porfiriano explícitamente citados en resoluciones y decretos del gobierno federal de México en la Selva Lacandona, 1957-1972



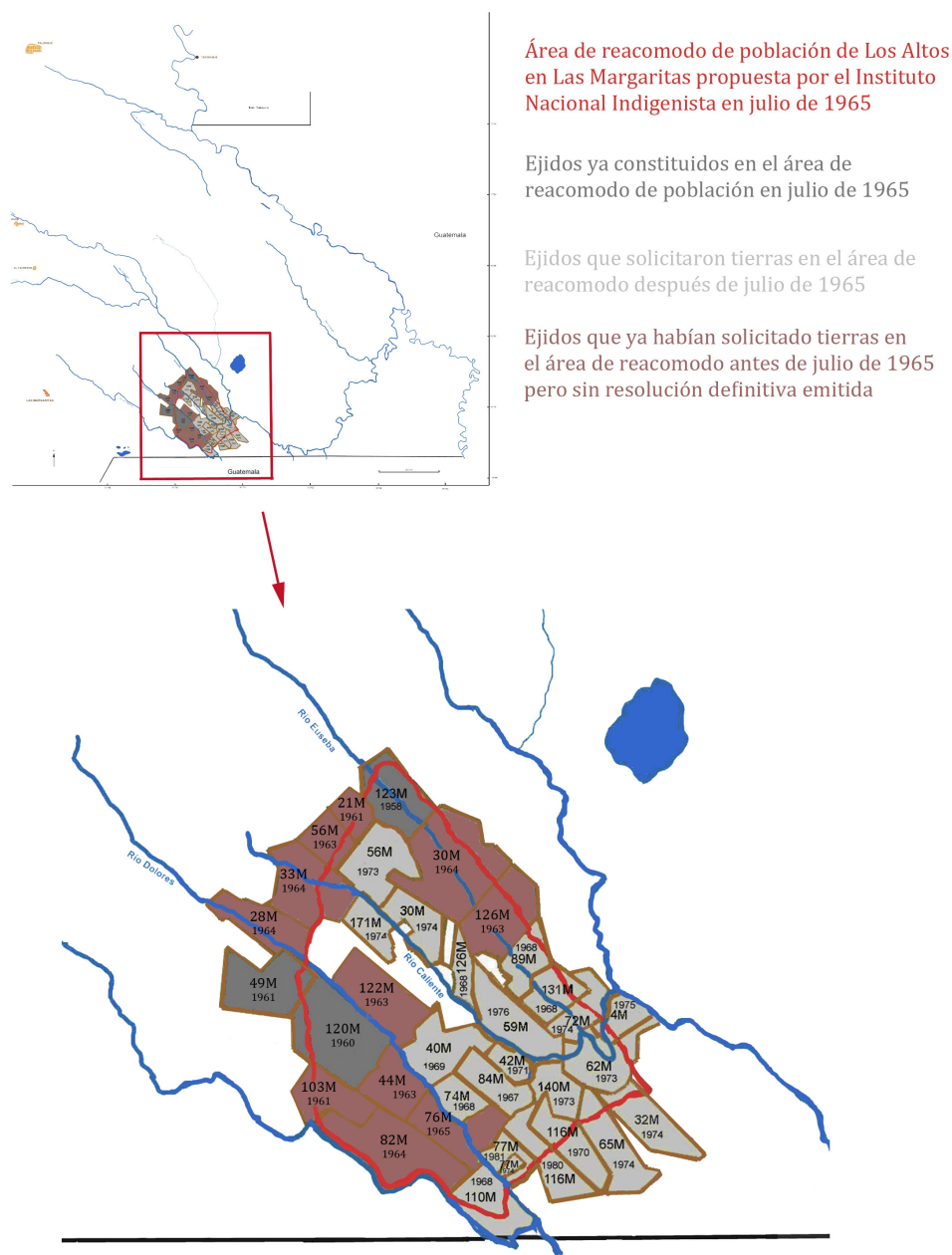
Fuentes: Sobrepintado propio a partir de *Diario Oficial de la Federación* (México D.F.), 26-IX-1957 ; 9-XI-1961; 18-VIII-1967 ; 6-III-1972; D.A.A.C., *Mosaico de terrenos comprendidos en el municipio de Ocosingo, estado de Chiapas. Calcado de un plano de terrenos nacionales*, Ing. Luís de la Cruz López., 1959, México D.F., E=1:500.000; DE VOS, Jan. "El Lacandón: una introducción histórica" en VIQUEIRA, Juan Pedro y Mario Humberto Ruz (ed.). *Chiapas. Los rumbos de otra historia*, México D.F., UNAM-CIESAS-UG-CEMCA, 1995, p. 349.

Mapa 22: Lotificación de la expropiación de los latifundios de origen porfiriano explícitamente citados en resoluciones y decretos del Gobierno Federal de México en la Selva Lacandona, 1957-1972



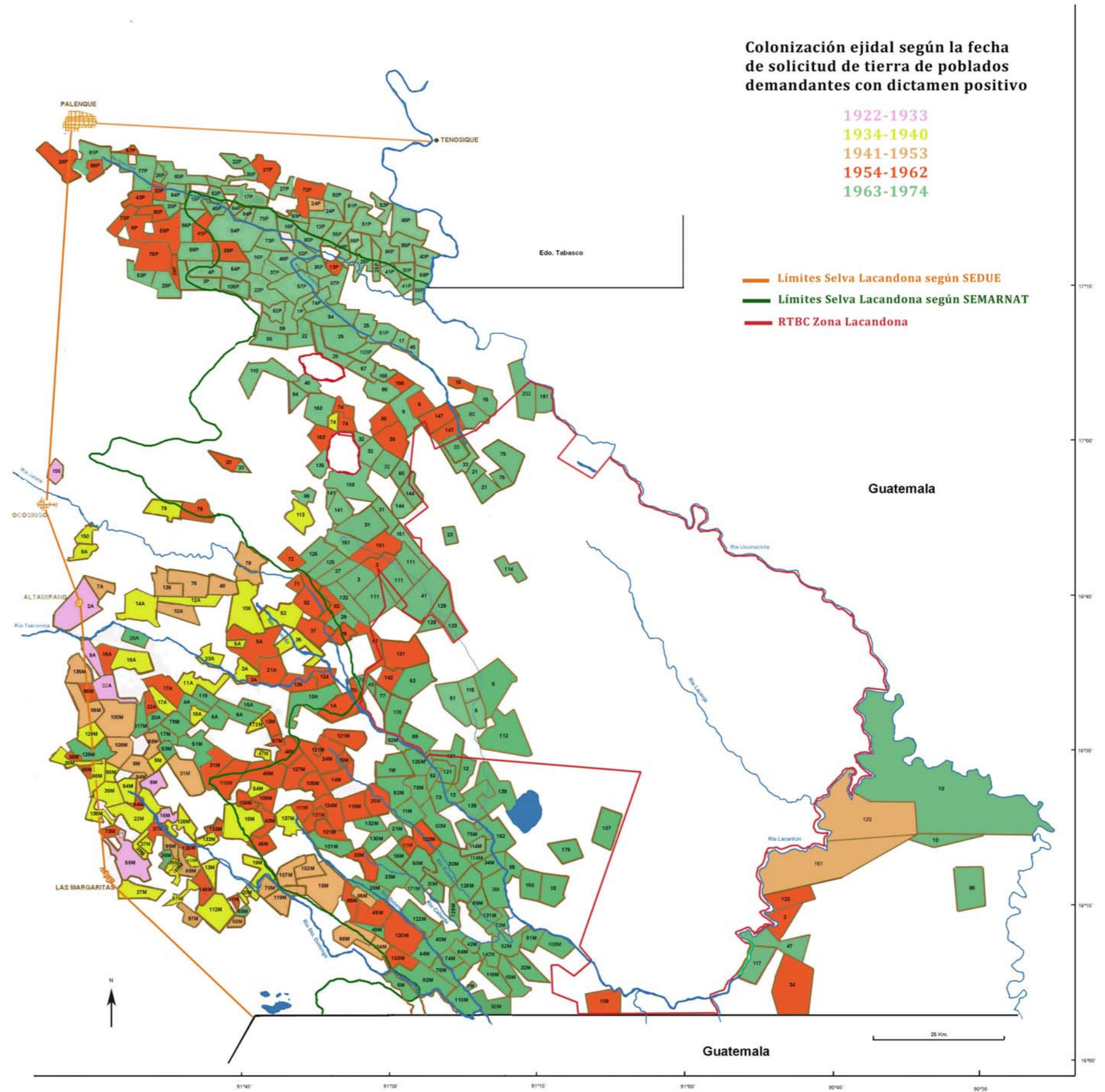
Fuente: Elaboración propia a partir de *Diario Oficial de la Federación* (México D.F.), 26-IX-1957; 9-XI-1961; 18-VIII-1967; 6-III-1972; D.A.A.C., *Mosaico de terrenos comprendidos en el municipio de Ocosingo, estado de Chiapas. Calcado de un plano de terrenos nacionales*, Ing. Luís de la Cruz López, México D.F., 1959, E=1:500.000; DE VOS, Jan. "El Lacandón: una introducción histórica" en VIQUEIRA, Juan Pedro y Mario Humberto Ruz (ed.). *Chiapas. Los rumbos de otra historia*, México D.F., UNAM-CIESAS-UG-CEMCA, 1995, p.349.

Mapa 23: Área de localización del excedente de población de los Altos propuesto por el Instituto Nacional Indigenista en la Selva Lacandona, 1965



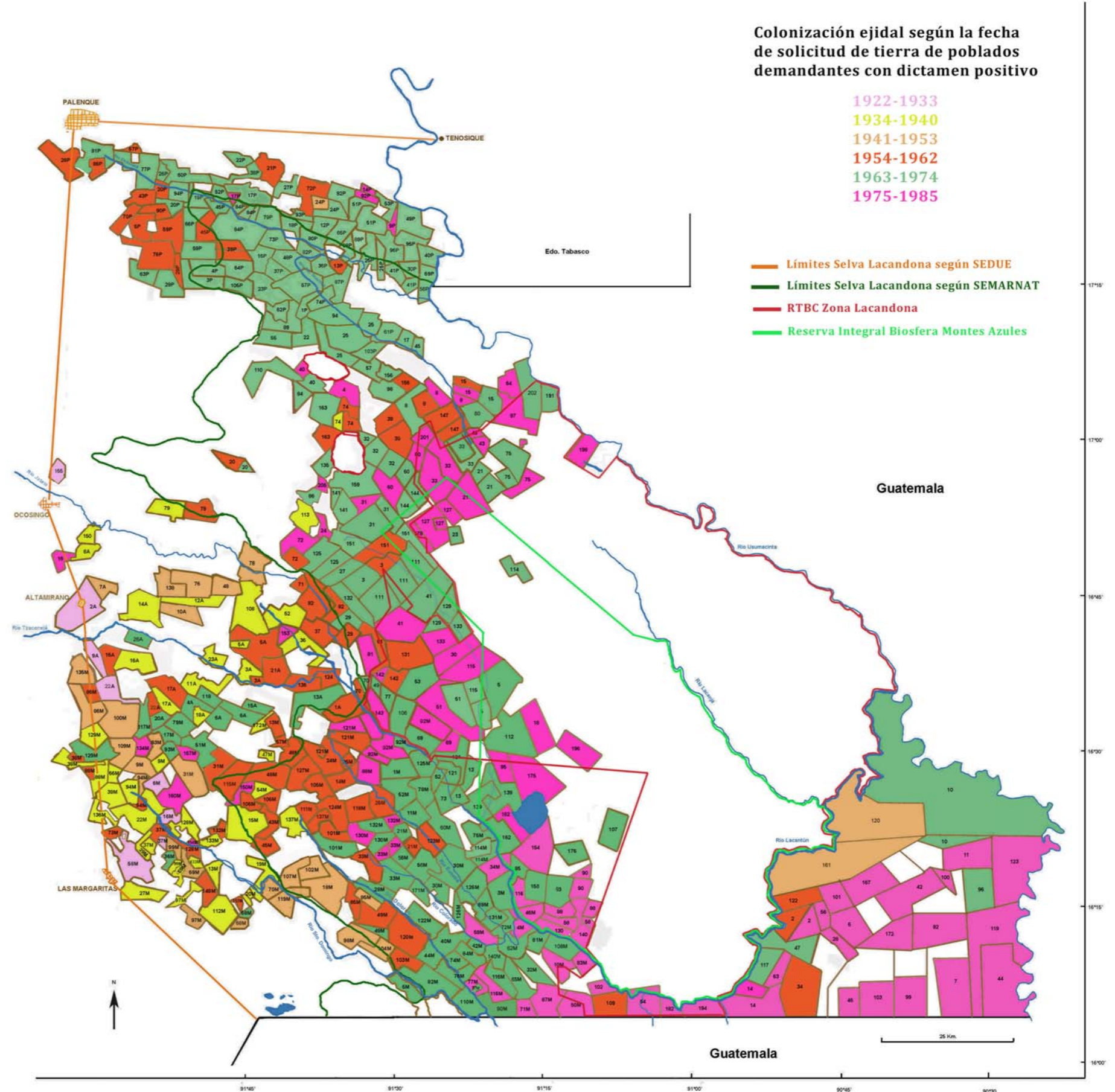
Fuente: Elaboración propia a partir de INSTITUTO NACIONAL INDIGENISTA. *Reacomodo de los excedentes de población de los Altos de Chiapas, en Las Margaritas*, Estudio mecanografiado, México D.F., julio 1965, anexo nº 5.

Mapa 24: Colonización ejidal según fecha de solicitud, 1963-1974



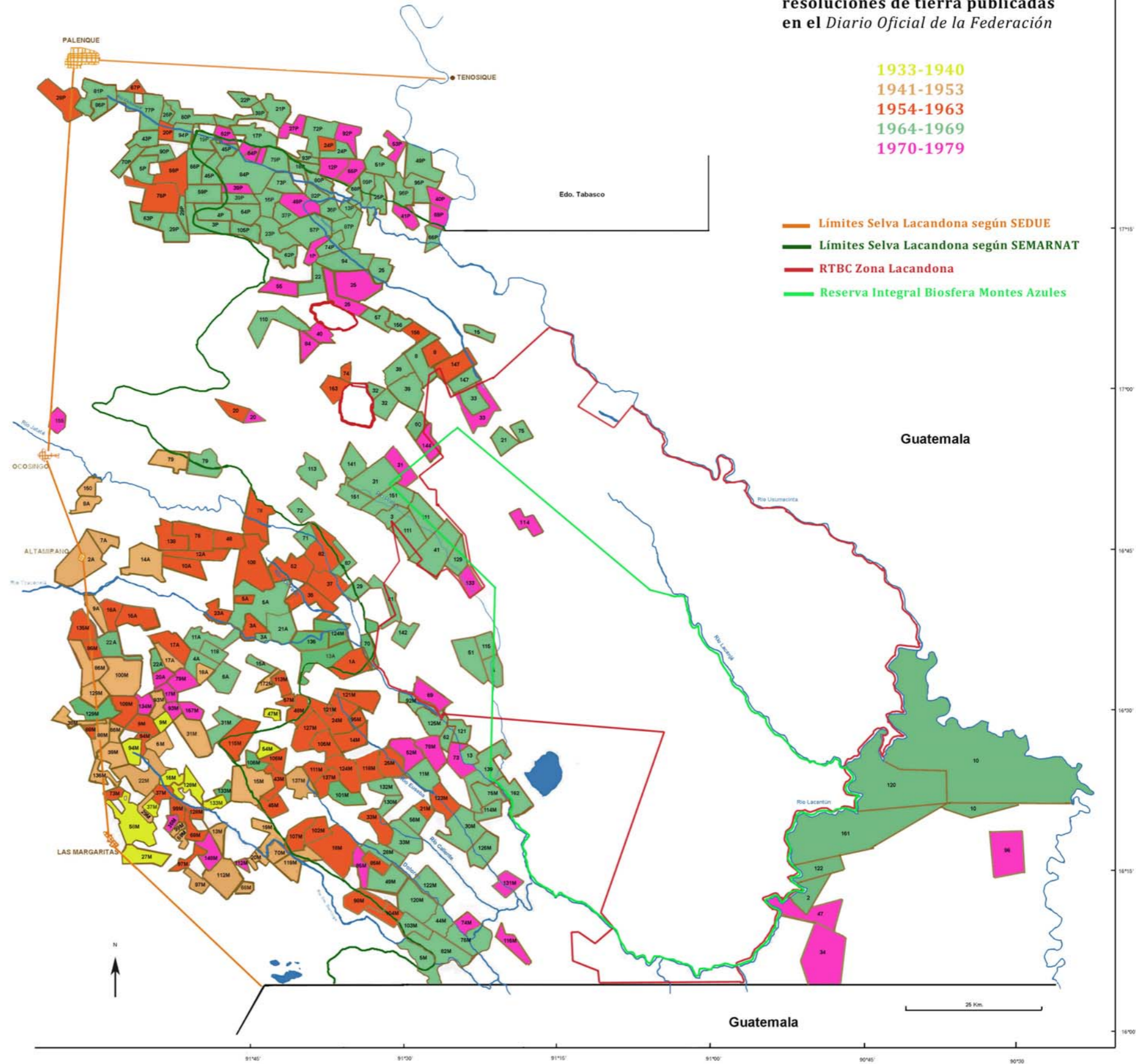
Fuente: Elaboración propia a partir de datos del Registro Agrario Nacional y la Secretaría Reforma Agraria

Mapa 26: Colonización ejidal según fecha de solicitud, 1975-1985



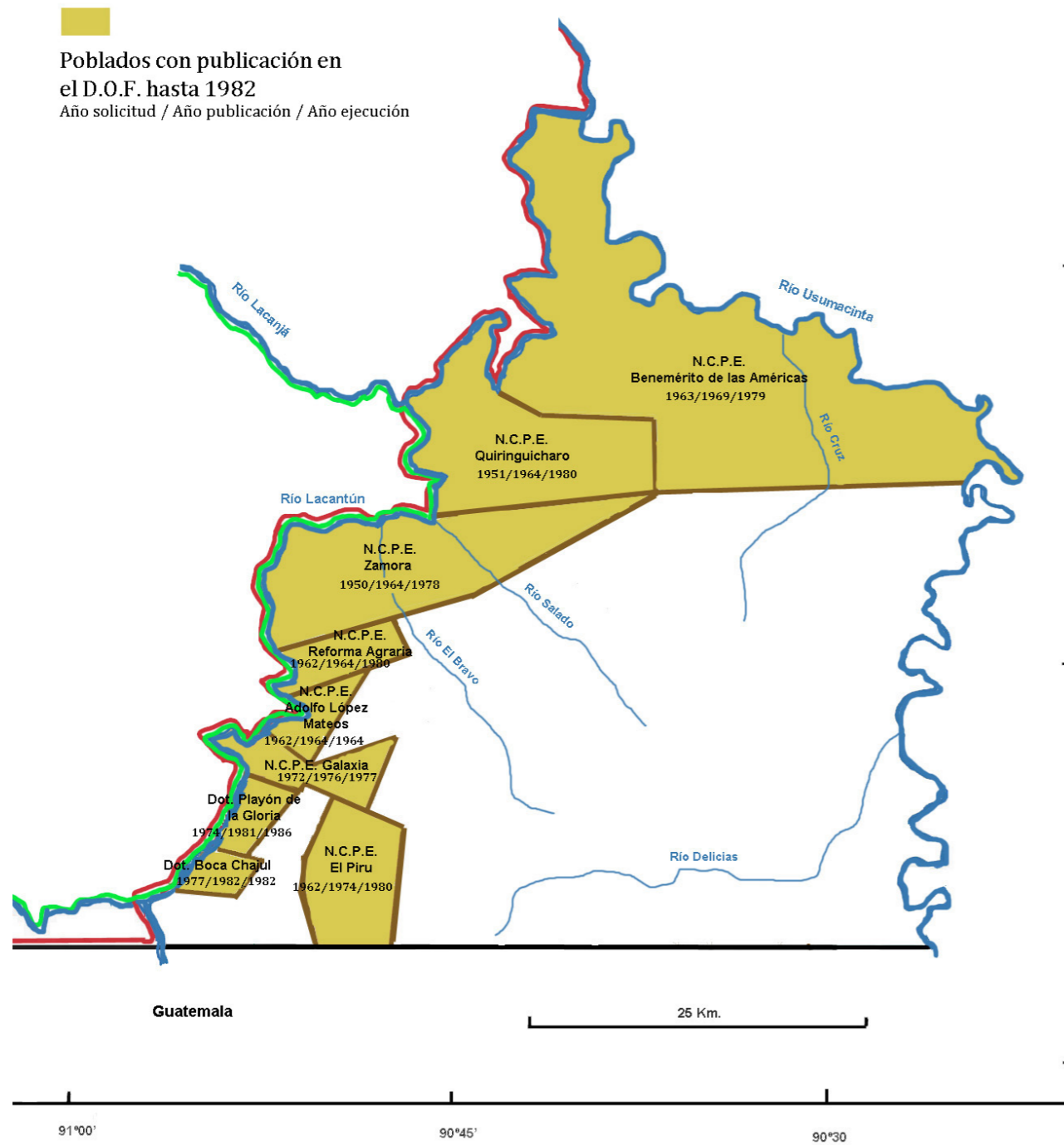
Fuente: Elaboración propia a partir de datos del Registro Agrario Nacional y la Secretaría Reforma Agraria

Mapa 27: Colonización ejidal según fecha de publicación en el D.O.F., 1970-1979

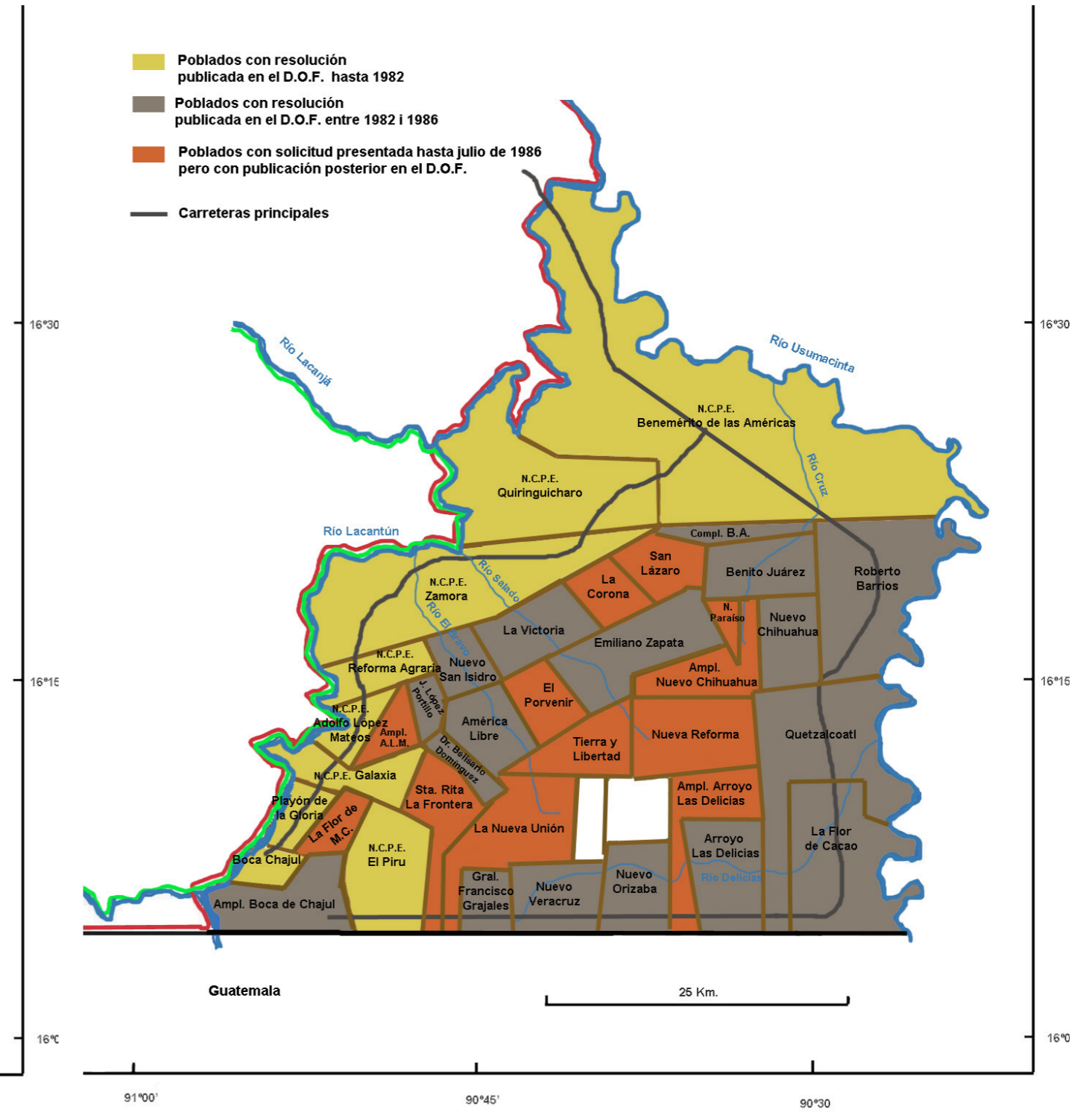


Fuente: Elaboración propia a partir de datos del Registro Agrario Nacional y la Secretaría Reforma Agraria

Mapa 28: Colonización de la zona de Marqués de Comillas, 1976-1982



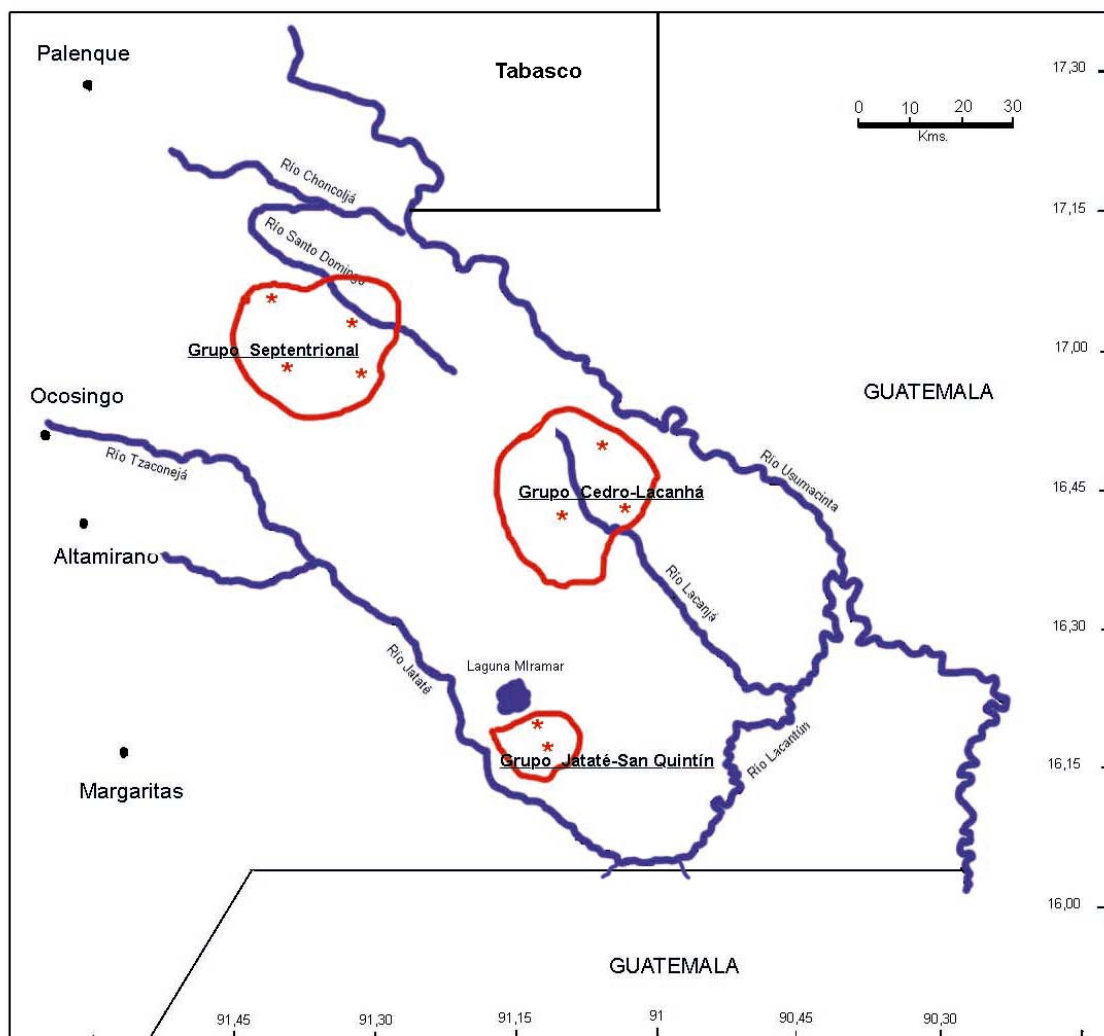
Mapa 29: Colonización de la zona de Marqués de Comillas, 1976-1986



Fuente: Elaboración propia a partir de *Diario Oficial de la Federación*, diversos años

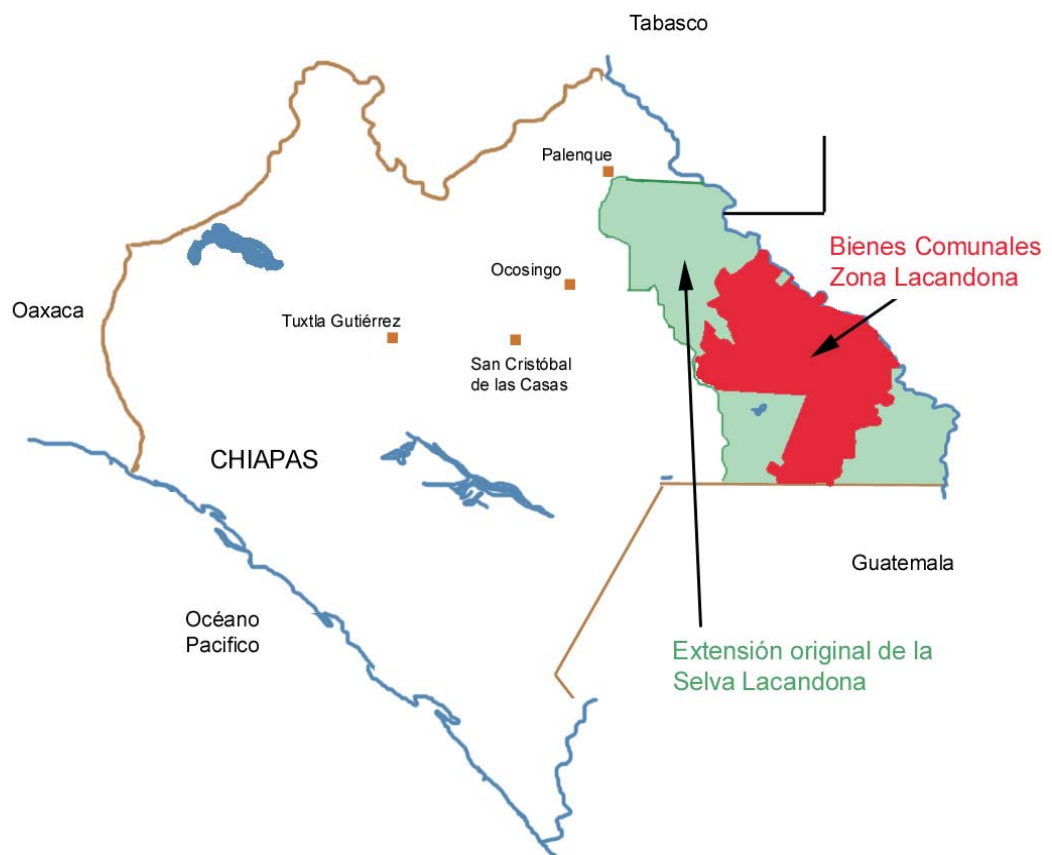
II Parte. Mapas

Mapa 32 : Asentamientos lacandones en la Selva Lacandona, 1963



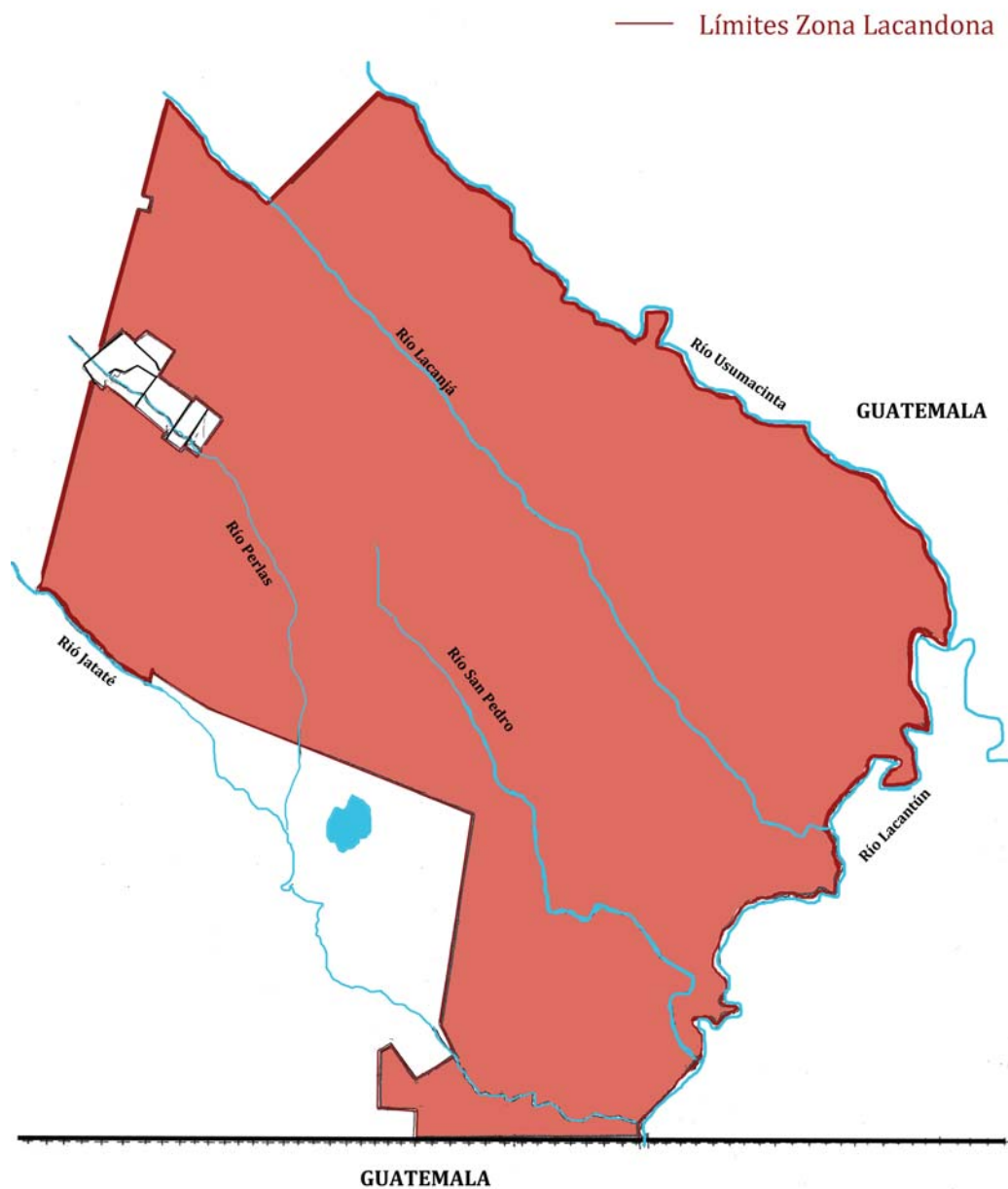
Fuente: Elaboración propia a partir de DUBY, Gertrude y Frans Blom. "The Lacandon" en *Ethnology* (Austin, Texas), vol 7, nº 1, 1969, p. 277.

Mapa 33: *Los Bienes Comunales de la Zona Lacandona, 1994*



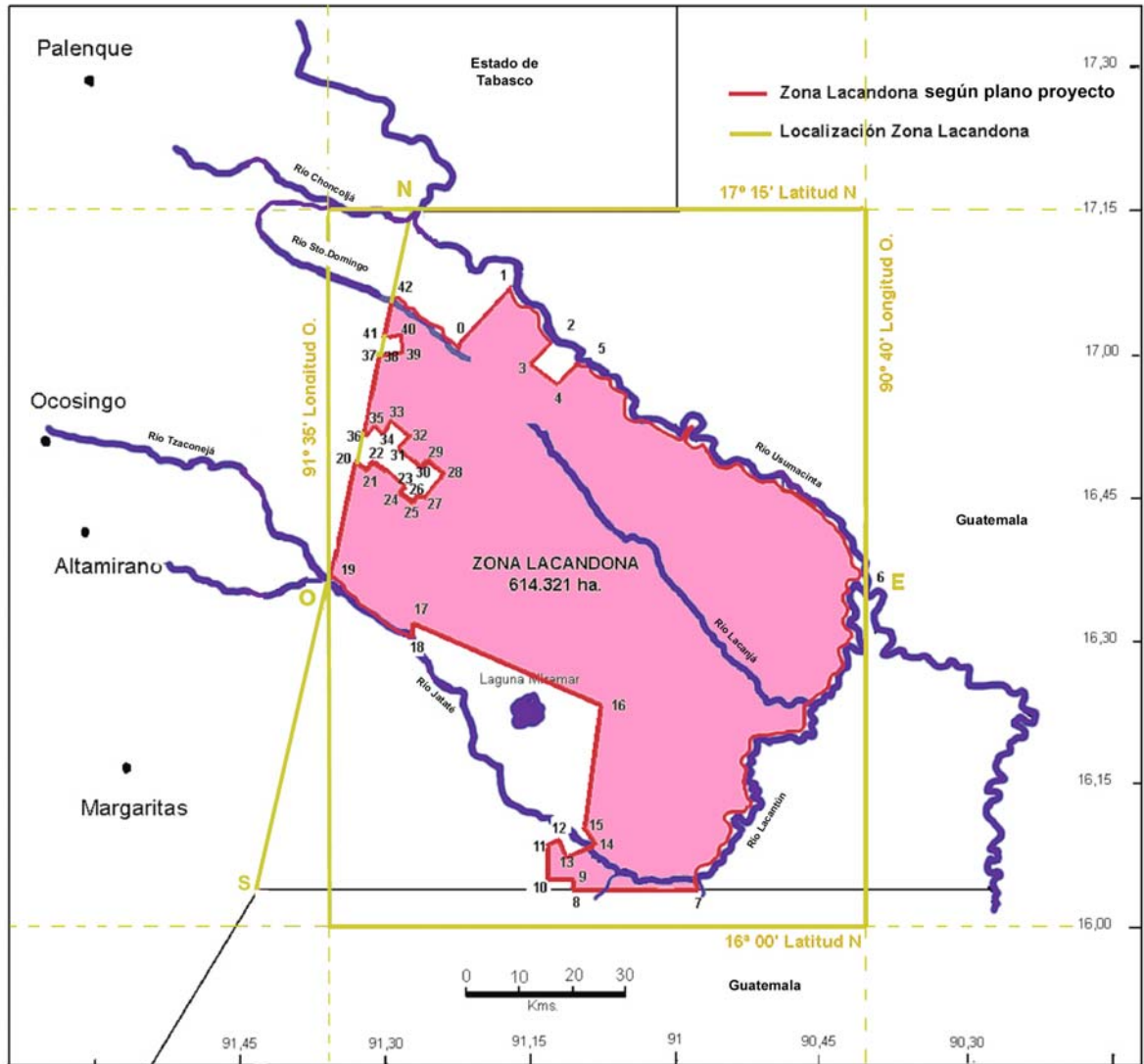
Fuente: Elaboración propia a partir de LACANDONIA ASOCIACIÓN CULTURAL. *Comunidad Zona Lacandona*, Tuxtla Gutiérrez, p.7.

Mapa 34: *Plano proyecto de la Zona Lacandona aprobado por el Cuerpo Consultivo Agrario el 14-VII-1971*



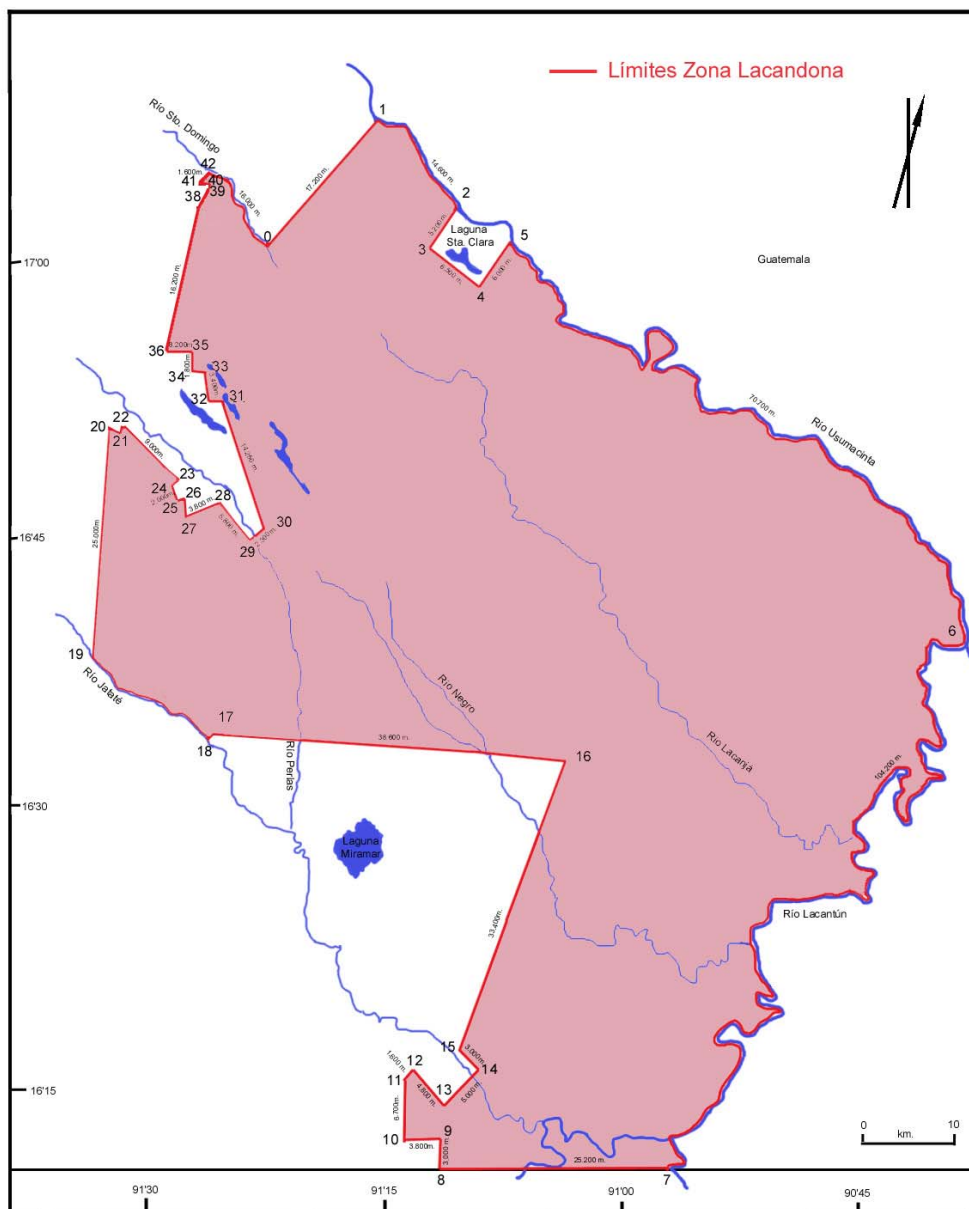
Fuente: DEPARTAMENTO DE ASUNTOS AGRARIOS Y COLONIZACIÓN. *Plano proyecto reconocimiento y titulación de Bienes Comunes, poblado Zona Lacandona*, sin fecha, E=1:250.000.

Mapa 35: Límites de la Zona Lacandona según plano proyecto del Departamento de Asuntos Agrarios y Colonización, 1972



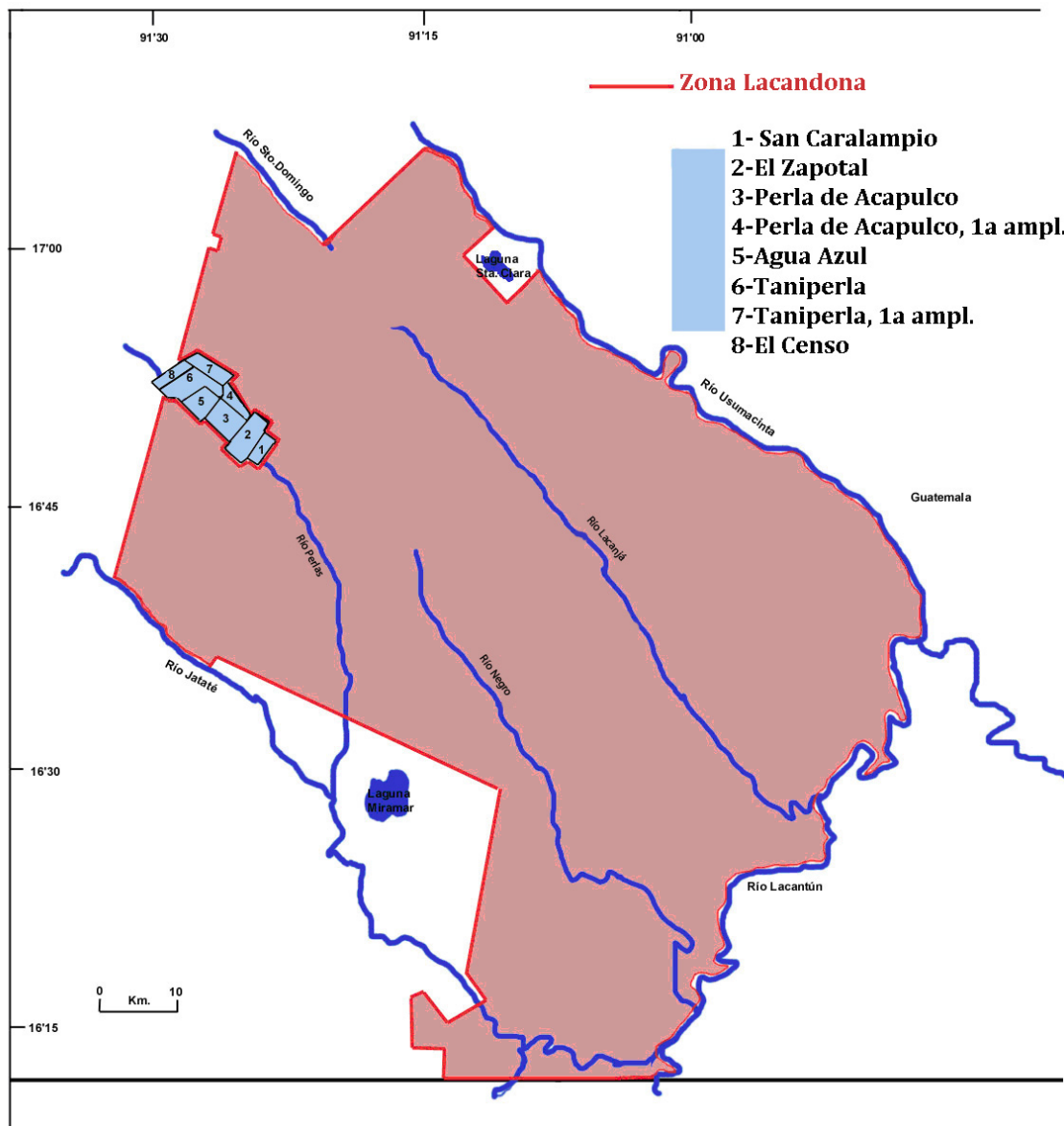
Fuente: Elaboración propia a partir de DEPARTAMENTO DE ASUNTOS AGRARIOS Y COLONIZACIÓN. *Plano proyecto reconocimiento y titulación de Bienes Comunales, poblado Zona Lacandona*, sin fecha, E.=1:250.000, *Diario Oficial de la Federación* (México D.F.), 6-III-1972.

Mapa 36: Los límites de la Zona Lacandona según el texto de la Resolución de 3-III-1972 y base para su primera ejecución, 1972



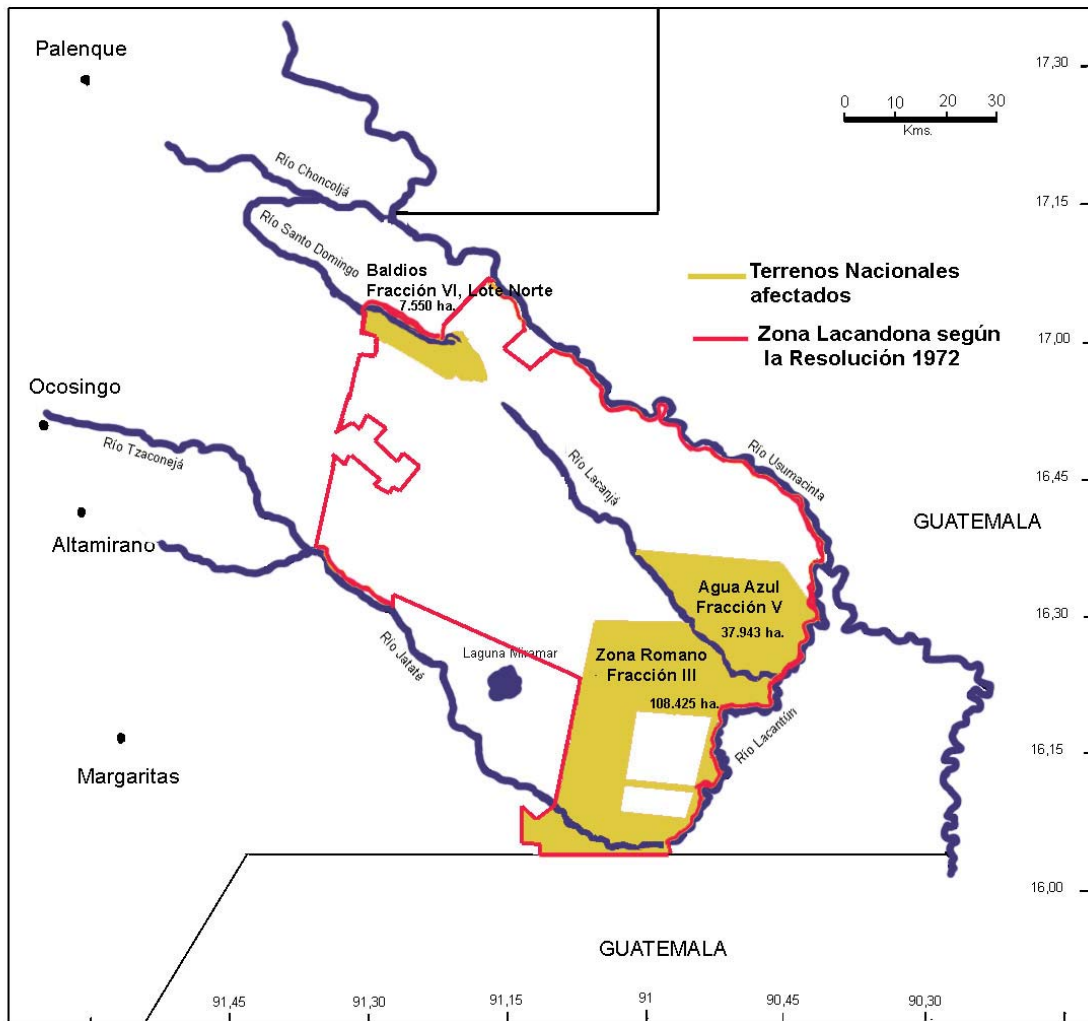
Fuente: Elaboración propia de SECRETARÍA REFORMA AGRARIA. Plano informativo donde aparecen ubicados los poblados colindantes con la Zona Lacandona, del municipio de Ocosingo, Edo. de Chiapas, sin fecha, E= 1:100.000; Diario Oficial de la Federación (México D.F.), 6-III-1972.

Mapa 37: Ejidos dentro del perímetro original de la R.T.B.C. Zona Lacandona y excluidos por la resolución, 1972



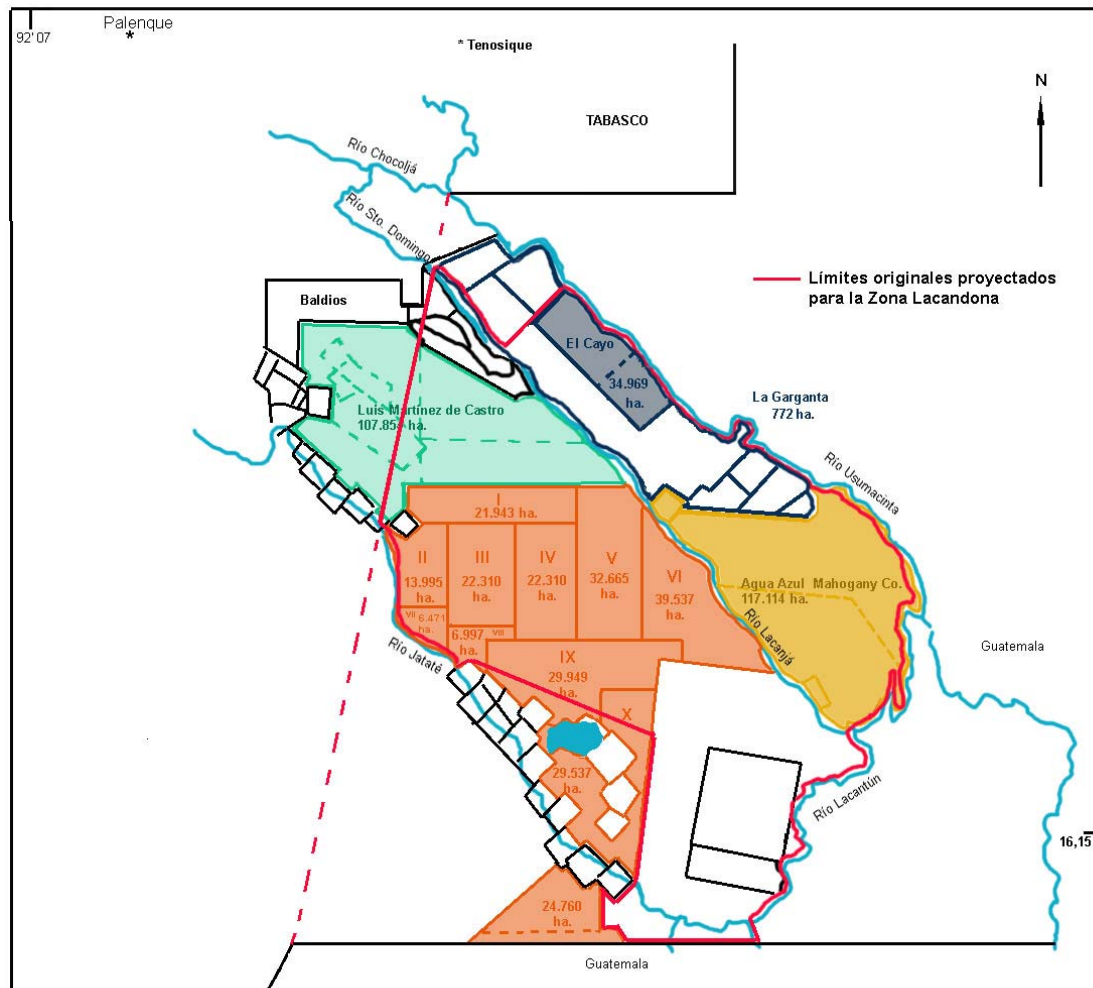
Fuente: Elaboración propia a partir de DEPARTAMENTO DE ASUNTOS AGRARIOS Y COLONIZACIÓN. *Plano informativo de Bienes Comunales, Municipio de Ocosingo, estado de Chiapas, México D.F., sin fecha, E=1:100.00.*

Mapa 39: Fracciones declaradas como Terrenos Nacionales el 16-VIII-1967 (D.O.F., 18-VIII-1967) e incluidas dentro de la Zona Lacandona el 26-XI-1971 (D.O.F., 6-III-1972)



Fuente: Elaboración propia a partir de *Diario Oficial de la Federación* (México D.F.), Resolución R.T.B.C. Zona Lacandona de 6-III-1972 y Declaración de Terrenos Nacionales de 18-VIII-1967.

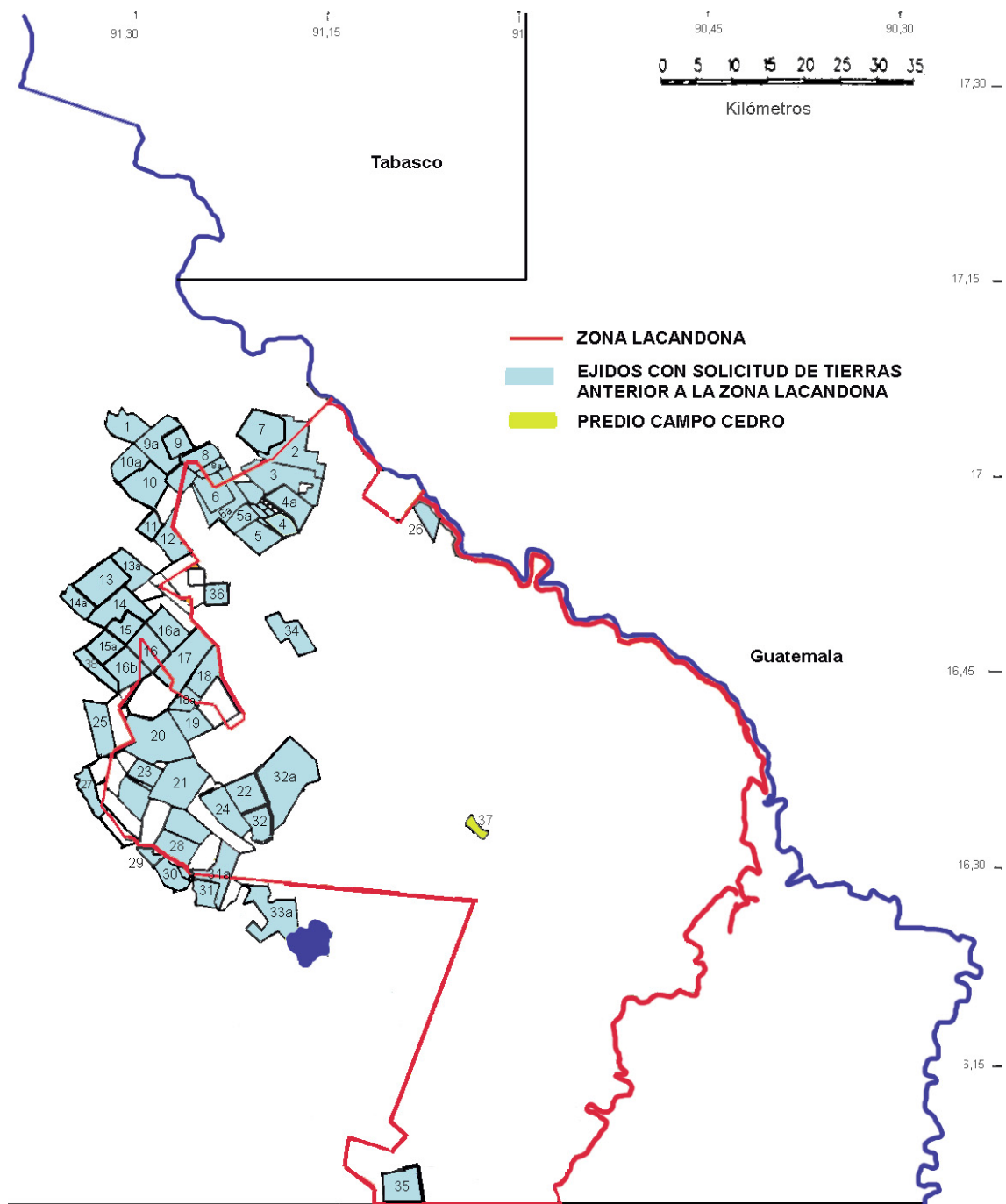
Mapa 40: Lotes privados afectados por la Zona Lacandona, según el texto de la Resolución de 6-III-1972¹



Fuente: Elaboración propia a partir de *Diario Oficial de la Federación* "Resolución Zona Lacandona", 6-III-1972; D.A.A.C., *Mosaico de terrenos comprendidos en el municipio de Ocosingo, estado de Chiapas. Calcado de un plano de terrenos nacionales*, Ing. Luís de la Cruz López, México D.F., 1959, E=1:500.000; D.A.A.C. *Plano informativo de Bienes Comunes*, Ing. José Pacheco Loya, sin fecha, E=1:100.000.

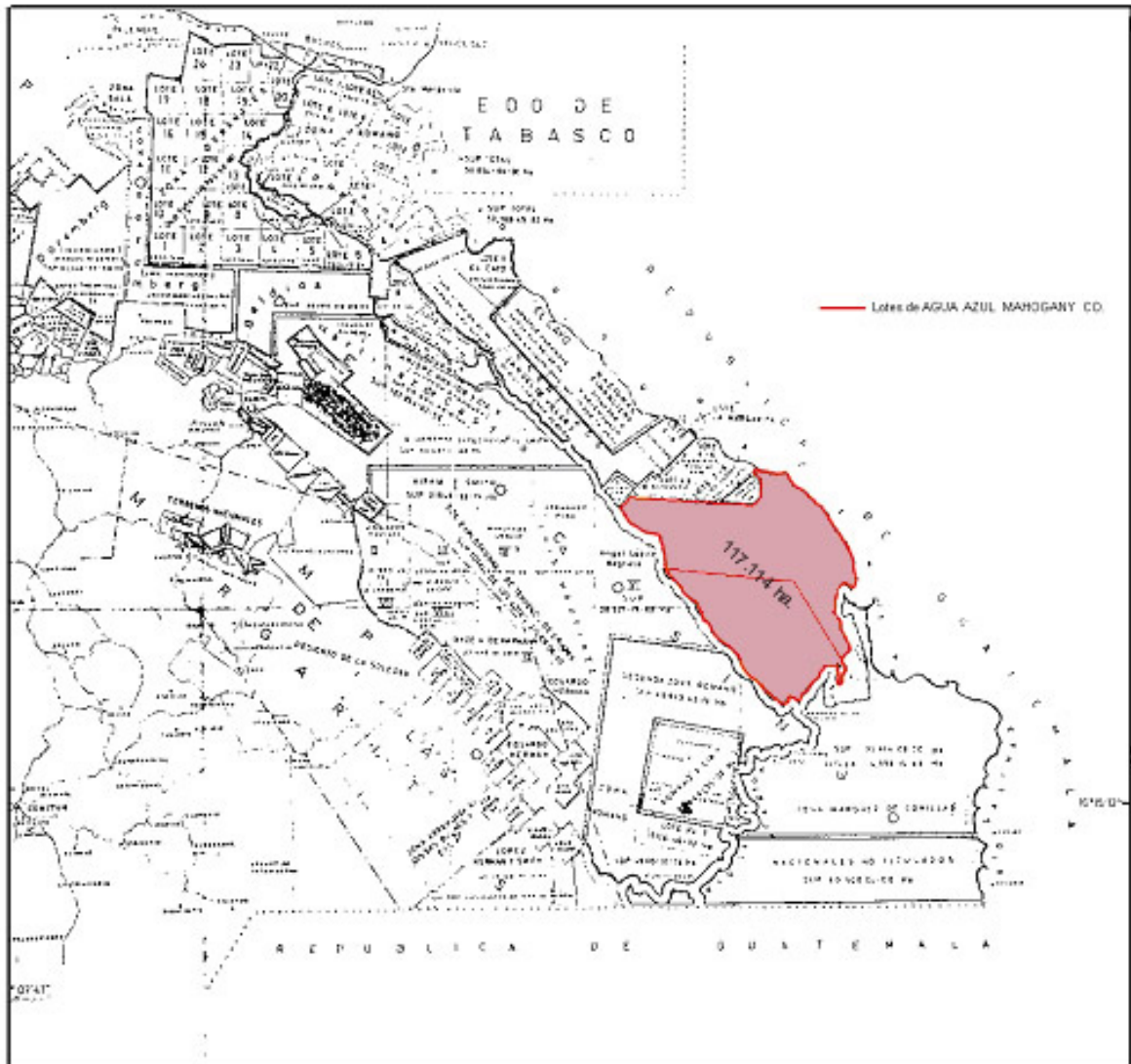
¹Los terrenos señalados como baldíos en el mapa lo son según el D.A.A.C. mientras que para Jan de Vos están incluidos dentro de la Zona Martínez de Castro. DE VOS, Jan. *Oro Verde. La conquista de la selva lacandona por los madereros tabasqueños. (1822-1949)*, México D.F., Fondo de Cultura Económica, 1986., pp. 150-159.

Mapa 41: Ejidos con solicitud de dotación o ampliación de tierras anterior a la fecha de la Resolución de la Zona Lacandona (26-XI-1971) y colindantes o incluidos dentro de la misma



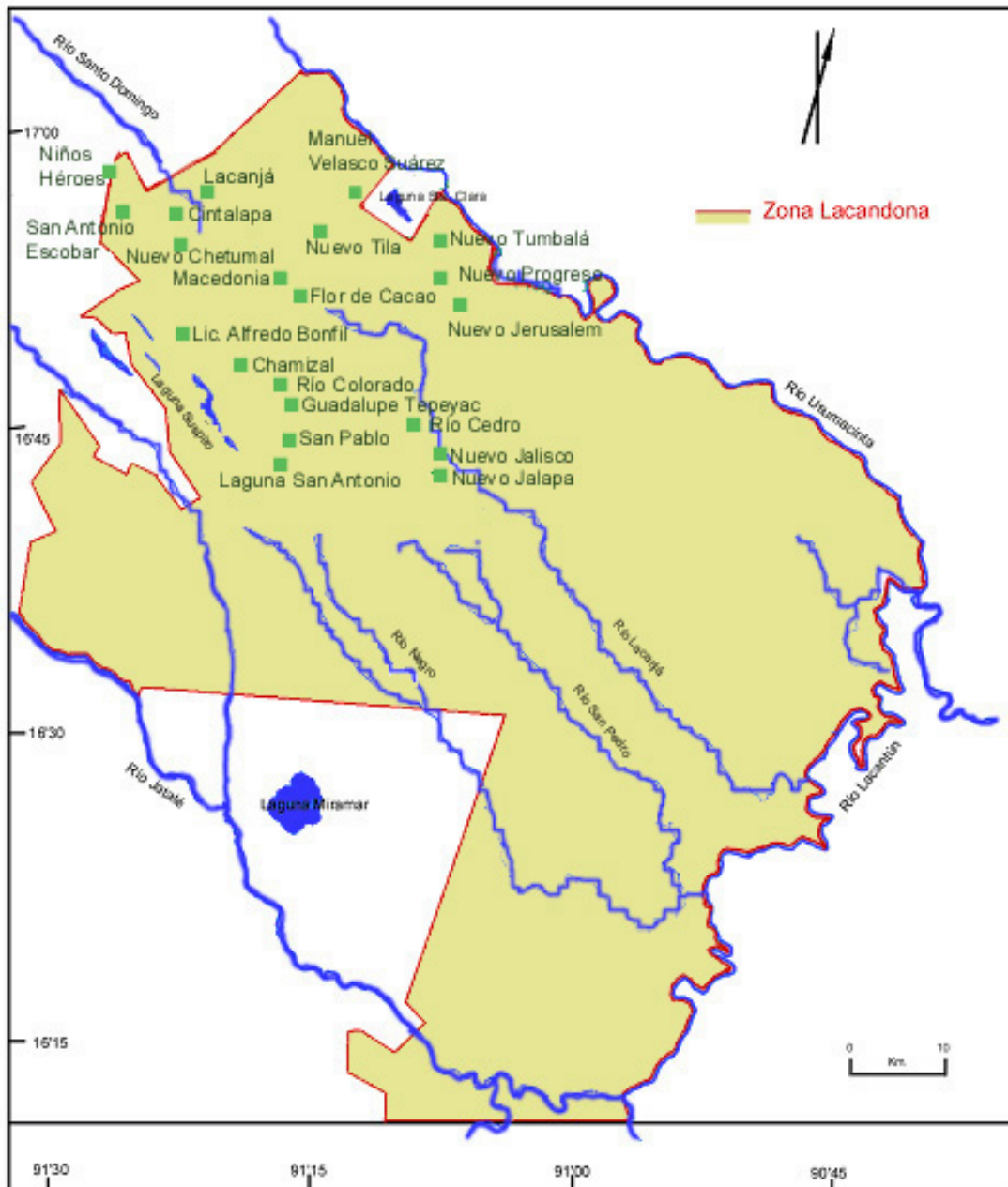
Fuente: Elaboración propia a partir de la publicación en el *Diario Oficial de la Federación* de las resoluciones de dotación o ampliación de tierras ejidales.

Mapa 42: Terrenos de la compañía Agua Azul Mahogany Co. en la Selva Lacandona, 1959



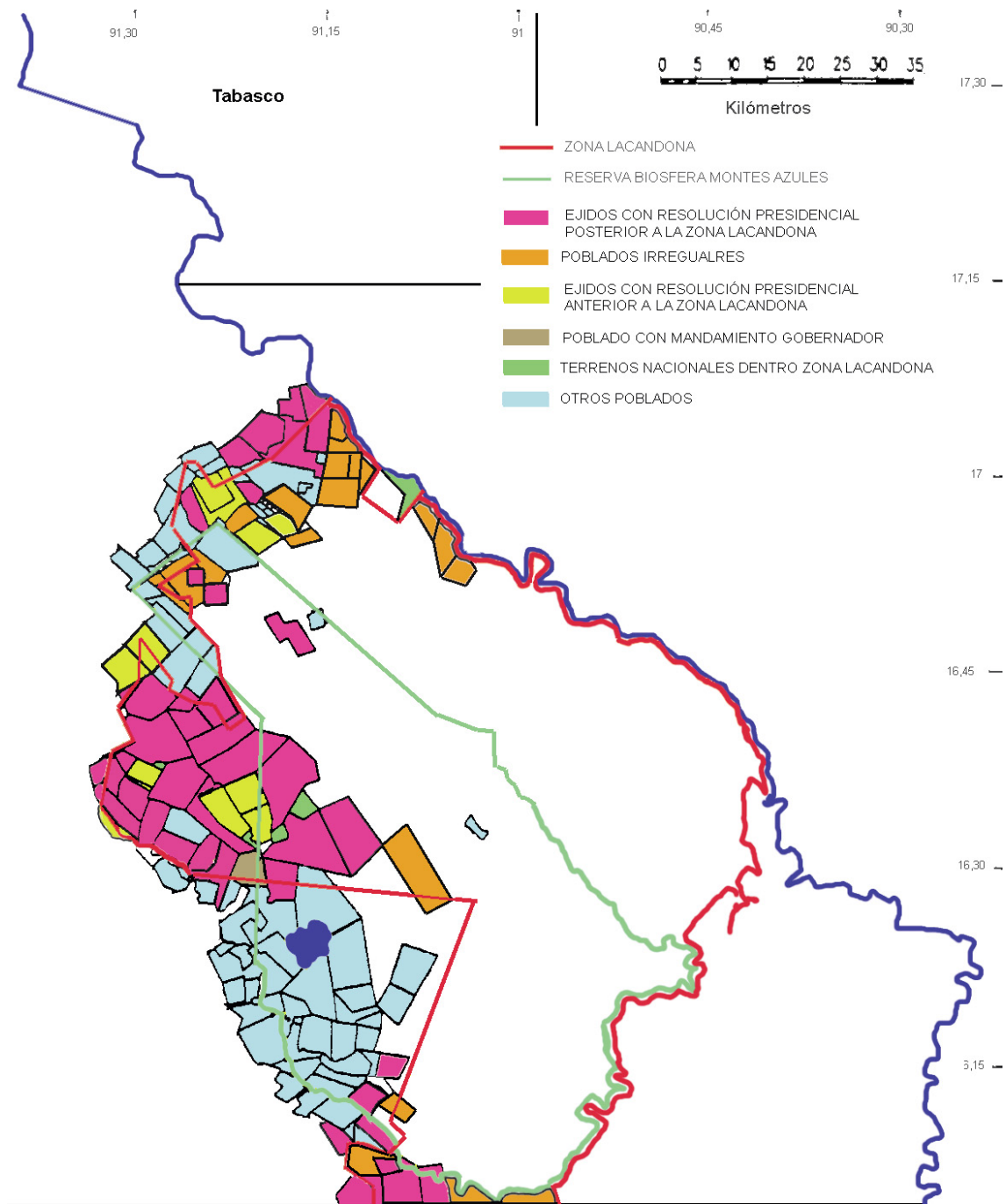
Fuente: Elaboración propia a partir de DEPARTAMENTO DE ASUNTOS AGRARIOS Y COLONIZACIÓN. *Mosaico de terrenos comprendidos en el municipio de Ocosingo, estado de Chiapas. Calcado de un plano de Terrenos Nacionales, México D.F., marzo de 1959, E=1:500.000.*

Mapa 43: Localización de los poblados reacomodados en los Nuevos Centros de Población Palestina y Frontera Corozal con anterioridad a su traslado, 1975



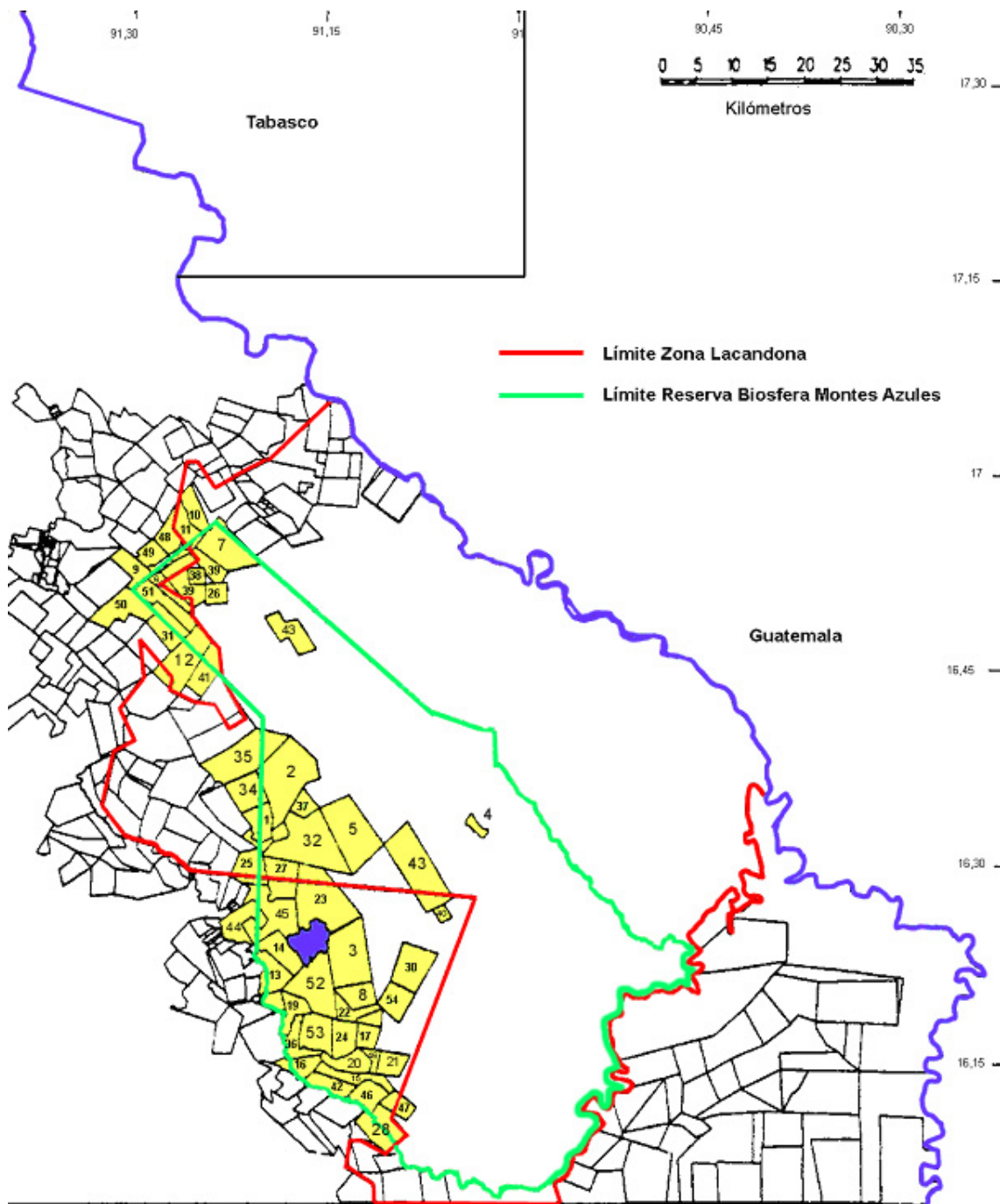
Fuente: Elaboración propia a partir de SECRETARÍA DE LA REFORMA AGRARIA. Datos sobre la Selva Lacandona, Chiapas, 1975.

Mapa 44 : Superposición de la Zona Lacandona con la Reserva Integral de la Biosfera Montes Azules, ejidos y otras propiedades, 1996



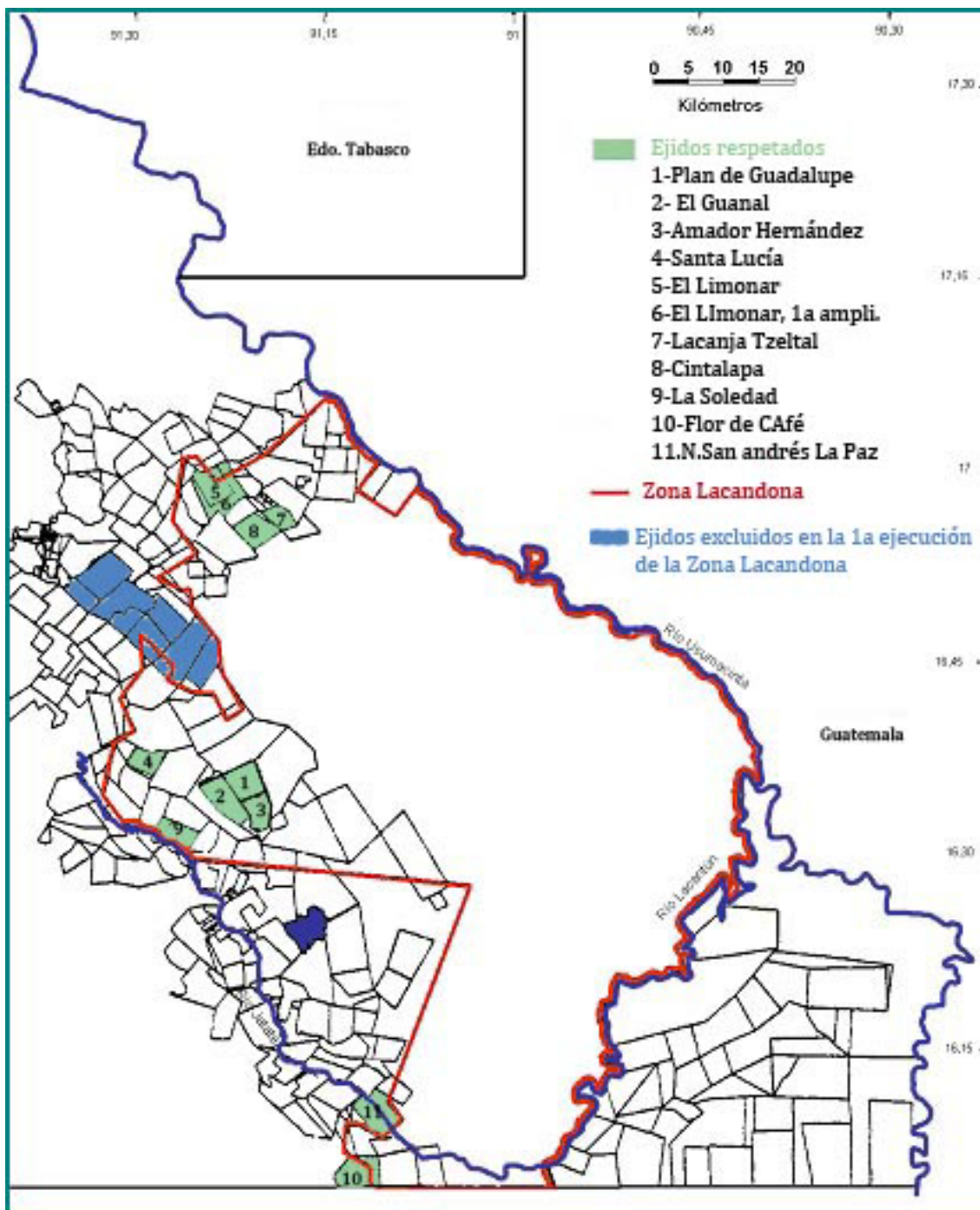
Fuente: Elaboración propia a partir de SECRETARÍA REFORMA AGRARIA. Plano de trabajo sin título sobre la situación tenencial en la Zona Lacandona, Tuxtla Gutiérrez, Chiapas, 1996 y *Diario Oficial de la Federación* (México D.F.), distintas fechas.

Mapa 45: Poblados ubicados de forma total o parcial dentro de la Reserva Integral de la Biosfera Montes Azules, 1990



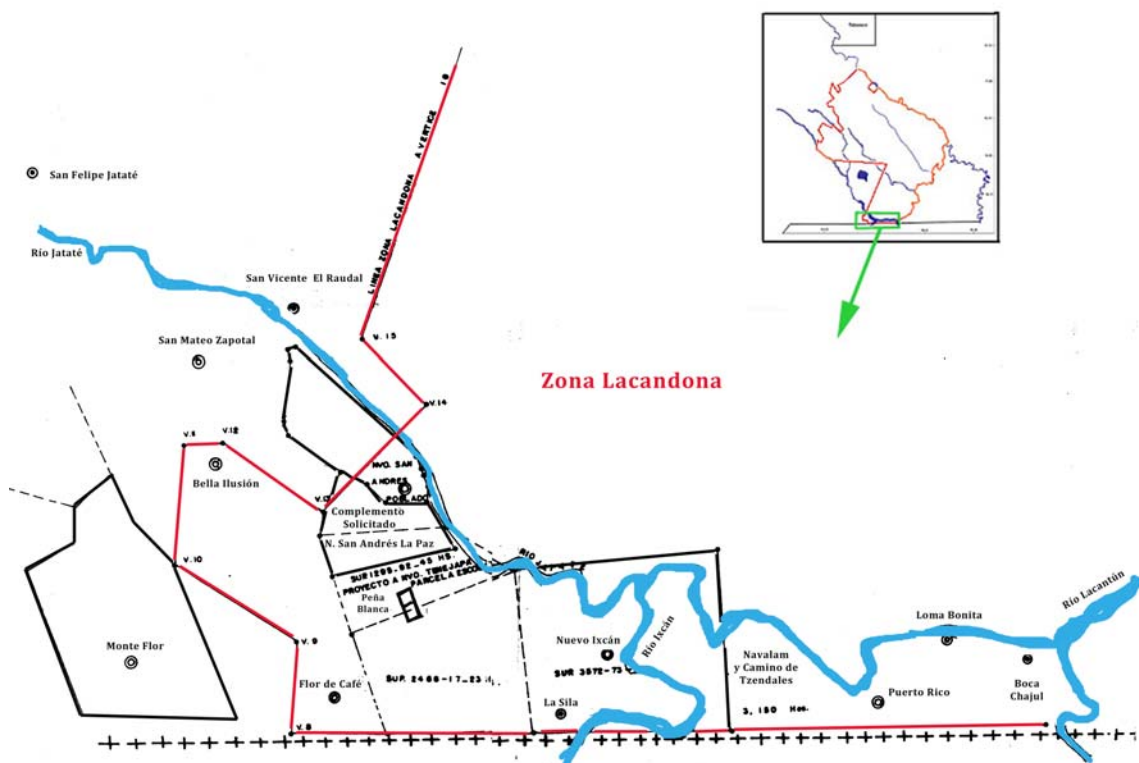
Fuente: Elaboración propia a partir de SECRETARÍA DE DESARROLLO SOCIAL. *Situación Agraria de la Selva Lacandona*, Ing. Juan Manuel Mauricio, Diciembre 1990; SECRETARÍA REFORMA AGRARIA. *Plano de trabajo sin título sobre la situación tenencial en la Zona Lacandona*, Tuxtla Gutiérrez, 1996; *Diario Oficial de la Federación* (México D.F.), distintas fechas.

Mapa 47: Ejidos ubicados dentro de la Zona Lacandona y que debían de ser respetados según el texto de la 2a ejecución, 23-III-1985



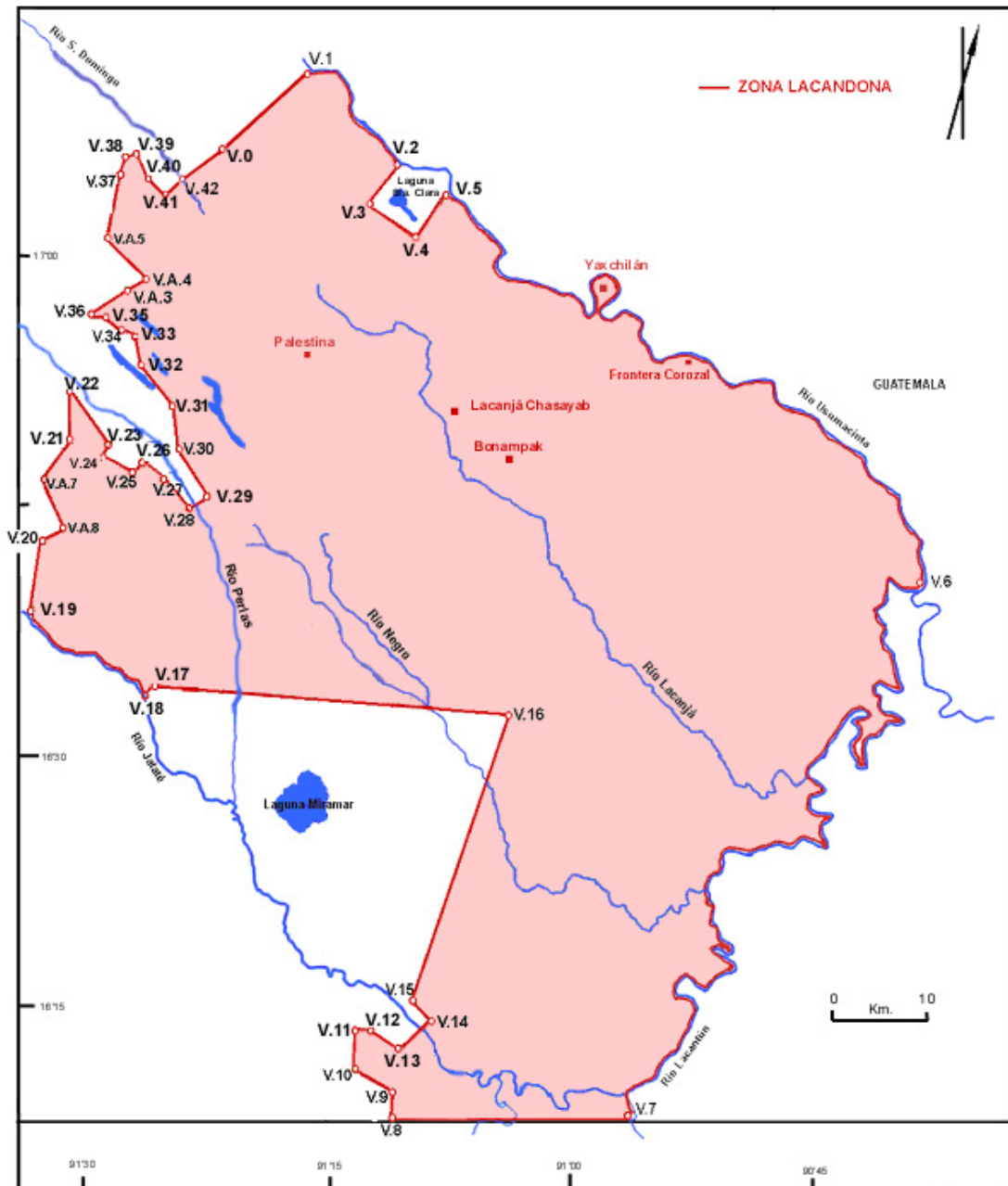
Fuente: Elaboración propia a partir de REGISTRO AGRARIO NACIONAL. *Plano catastral, Municipio Ocosingo, México, 2-III-1995, E=1:335.000 y Diario Oficial de la Federación (México D.F.), distintas fechas.*

Mapa 48: Localización de la región Boca Chajul-Ixcán, lugar destinado para la reubicación de los rancheros desalojados en la Zona Lacandona en 1984 según el texto de la segunda ejecución de 23-III-1985



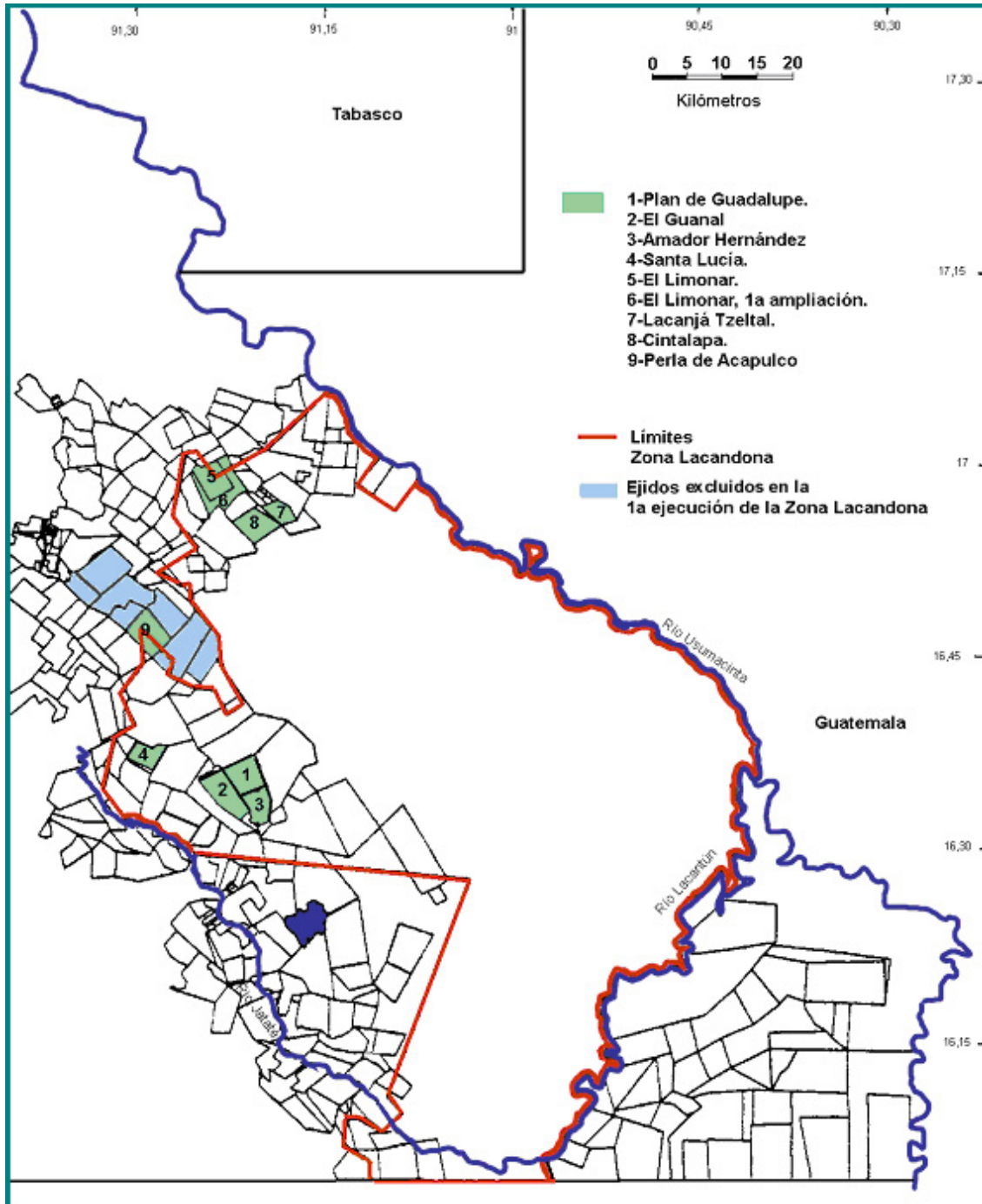
Fuente: Elaboración propia a partir de SECRETARIA DE LA REFORMA AGRARIA. *Plano Técnico Informativo, poblado "Nuevo San Andrés la Paz"*, municipio de Margaritas, Tuxtla Gutiérrez, 1983, E=1:100.000.

Mapa 49 : Vértices de la Zona Lacandona según la segunda ejecución de 23-III-1985. Polígono I



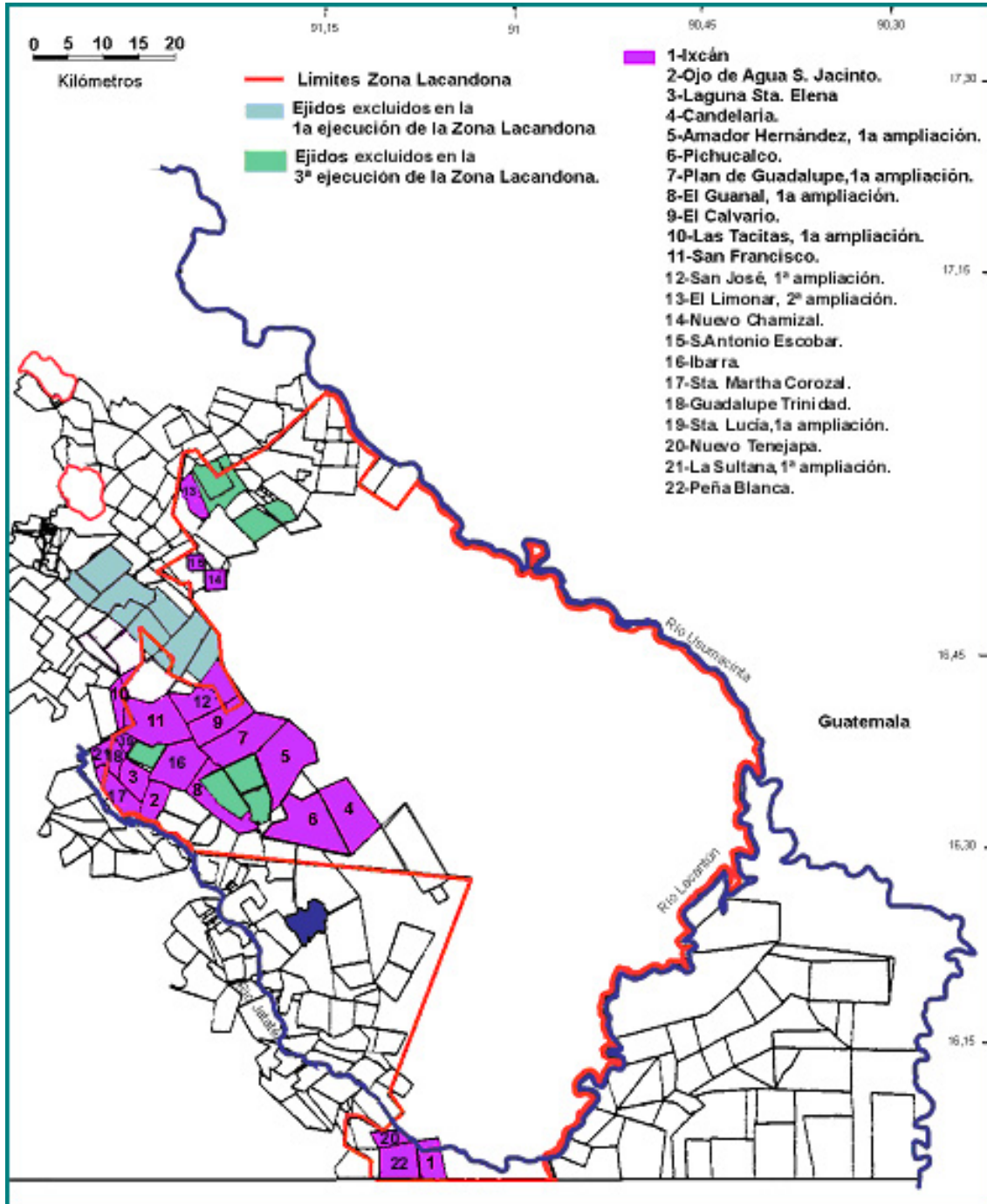
Fuente: Elaboración propia a partir de SECRETARÍA DE LA REFORMA AGRARIA. Plano informativo que servirá de base para elaborar el plano de la ejecución de la resolución presidencial de reconocimiento y titulación de bienes comunales "Zona Lacandona", municipio de Ocosingo, estado de Chiapas, E=1:100.000.

Mapa 50: Poblados finalmente excluidos de la Zona Lacandona en la tercera ejecución de 9-VII-1988



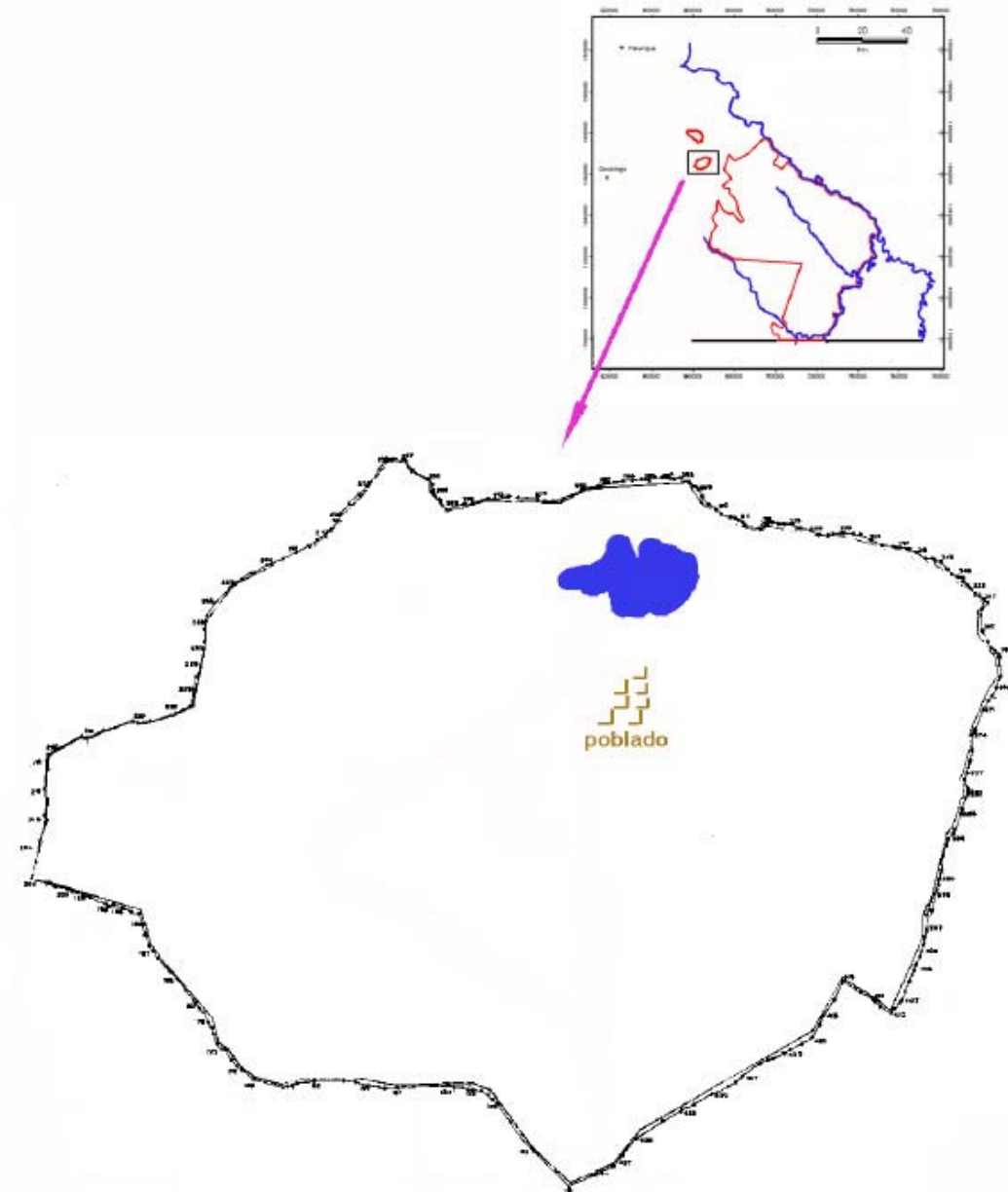
Fuente: Elaboración propia a partir de REGISTRO AGRARIO NACIONAL. *Plano catastral del municipio de Ocosingo, Chiapas, 1996*; *Diario Oficial de la Federación* (México D.F.), distintas fechas; SECRETARÍA REFORMA AGRARIA. *Acta de ejecución, deslinde y posesión definitiva en favor del núcleo denominado Zona Lacandona, Ocosingo, Chiapas, 9 -VII-1988.*

Mapa 51: Ejidos dentro de la Zona Lacandona y respetados en la tercera ejecución, 9-VII-1988



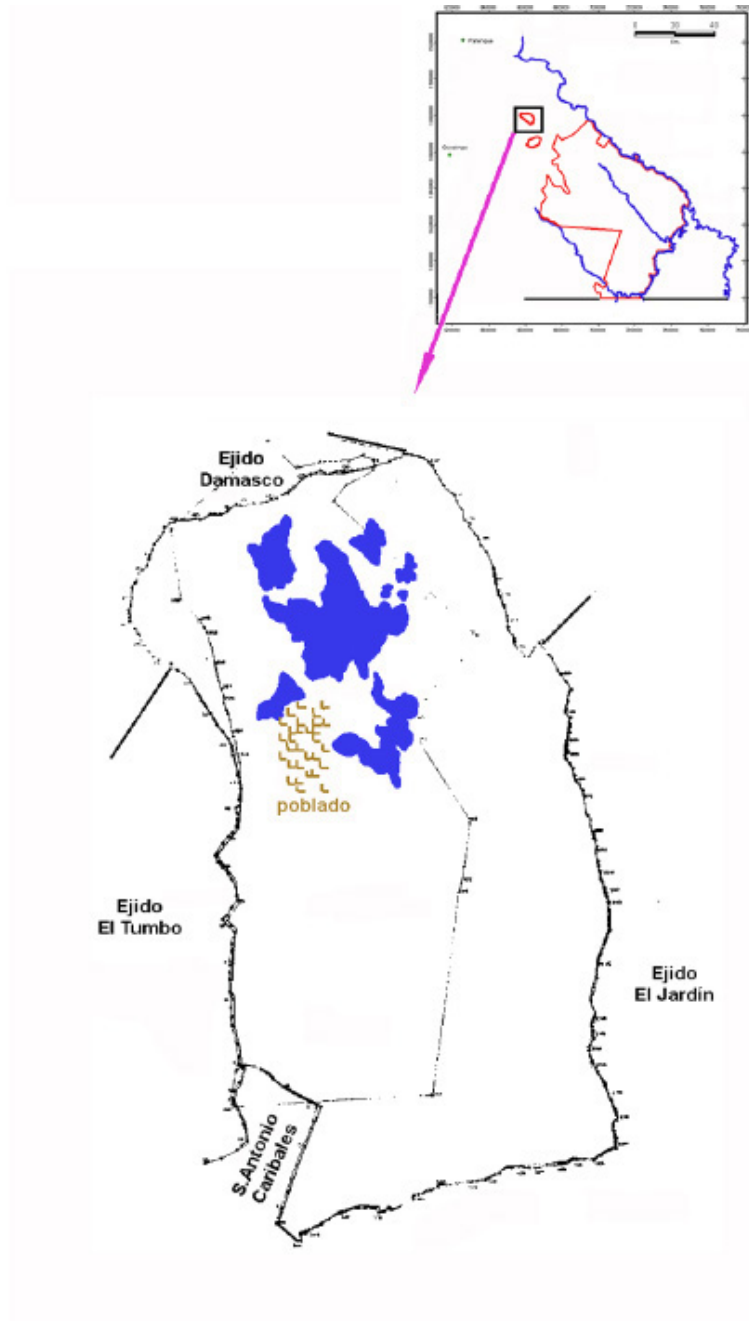
Fuente: Elaboración propia a partir de SECRETARÍA DE REFORMA AGRARIA. *Acta de ejecución, deslinde y posesión definitiva en favor del núcleo denominado Zona Lacandona, Ocosingo, Chiapas, 9-VII-1988.*

Mapa 52: *La tercera ejecución de la Zona Lacandona de 9-VII-1988.*
Polígono poblado lacandón de Nahá



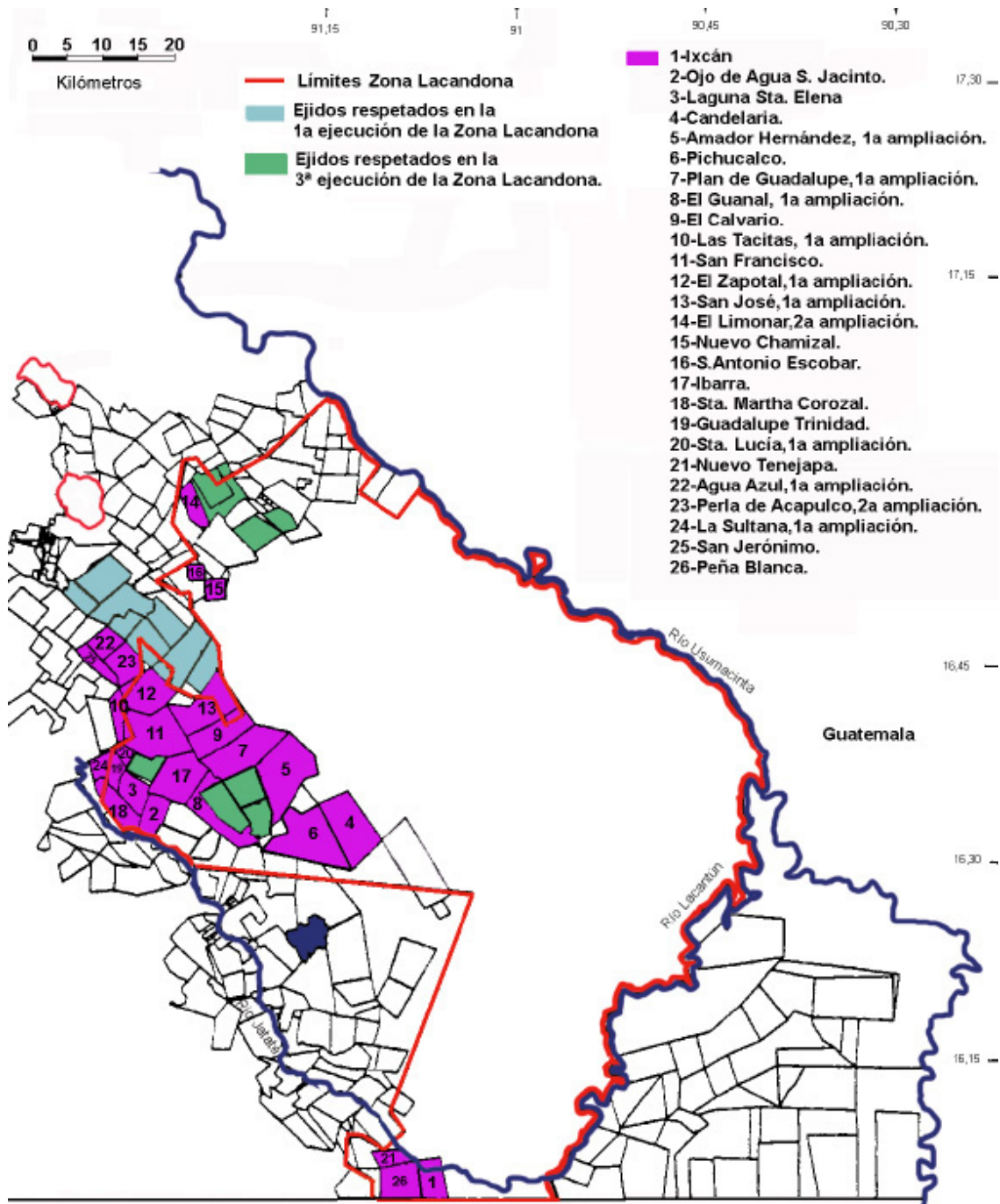
Fuente: Elaboración propia a partir de SECRETARÍA REFORMA AGRARIA *Plano Informativo de localización del poblado de Najá, municipio de Ocosingo, estado de Chiapas, sin fecha, E=1:20.000.*

Mapa 53 : La tercera ejecución de la Zona Lacandona de 9-VII-1988
Polígono poblado lacandón de Metzabök



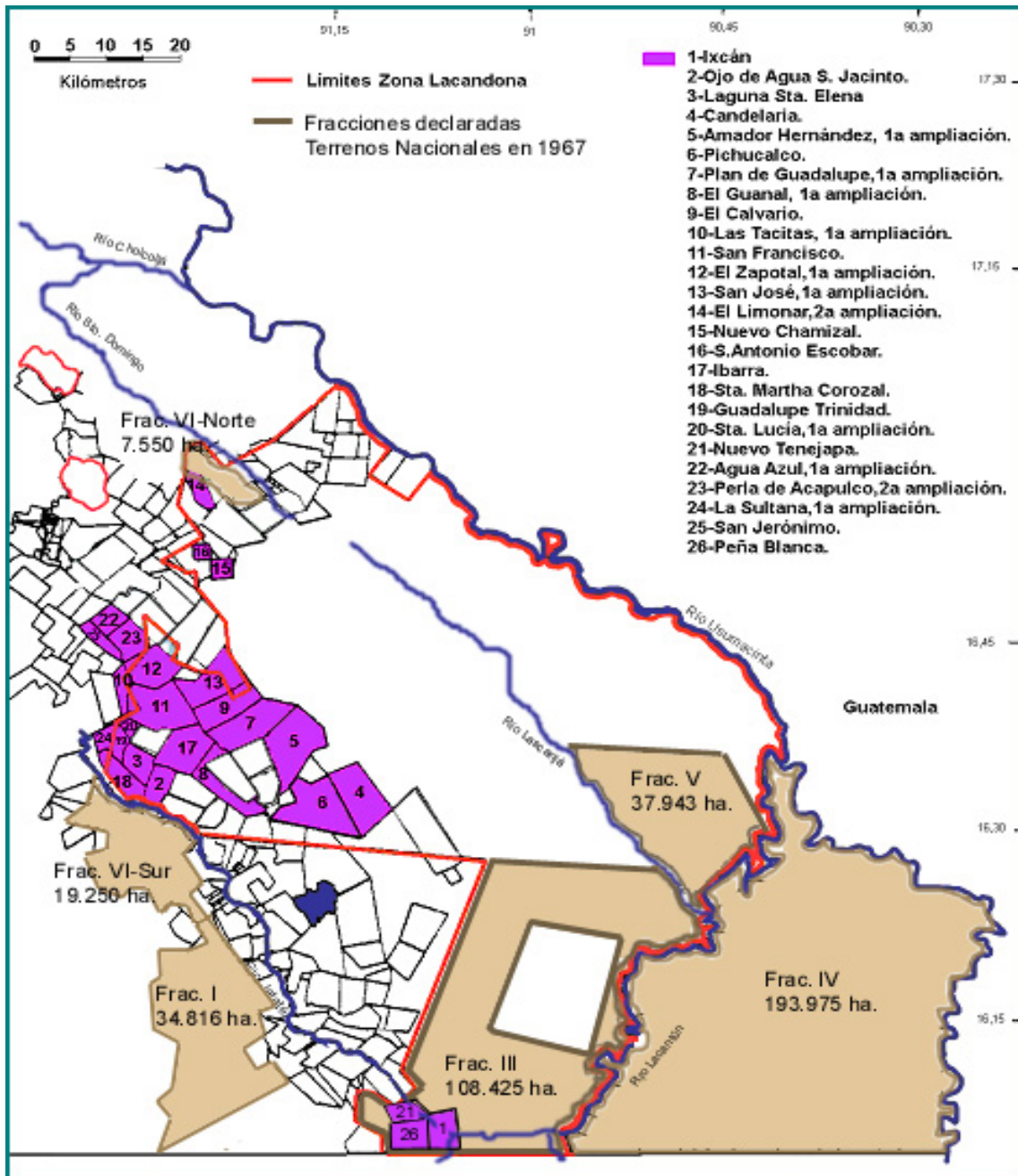
Fuente: Elaboración propia a partir de SECRETARÍA REFORMA AGRARIA *Plano Informativo de localización del poblado de Puerto Bello Metzabök, municipio de Ocosingo, estado de Chiapas*, sin fecha, E=1:20.000.

Mapa 54: Ejidos dentro de la Zona Lacandona con resolución presidencial de 3-I-1989



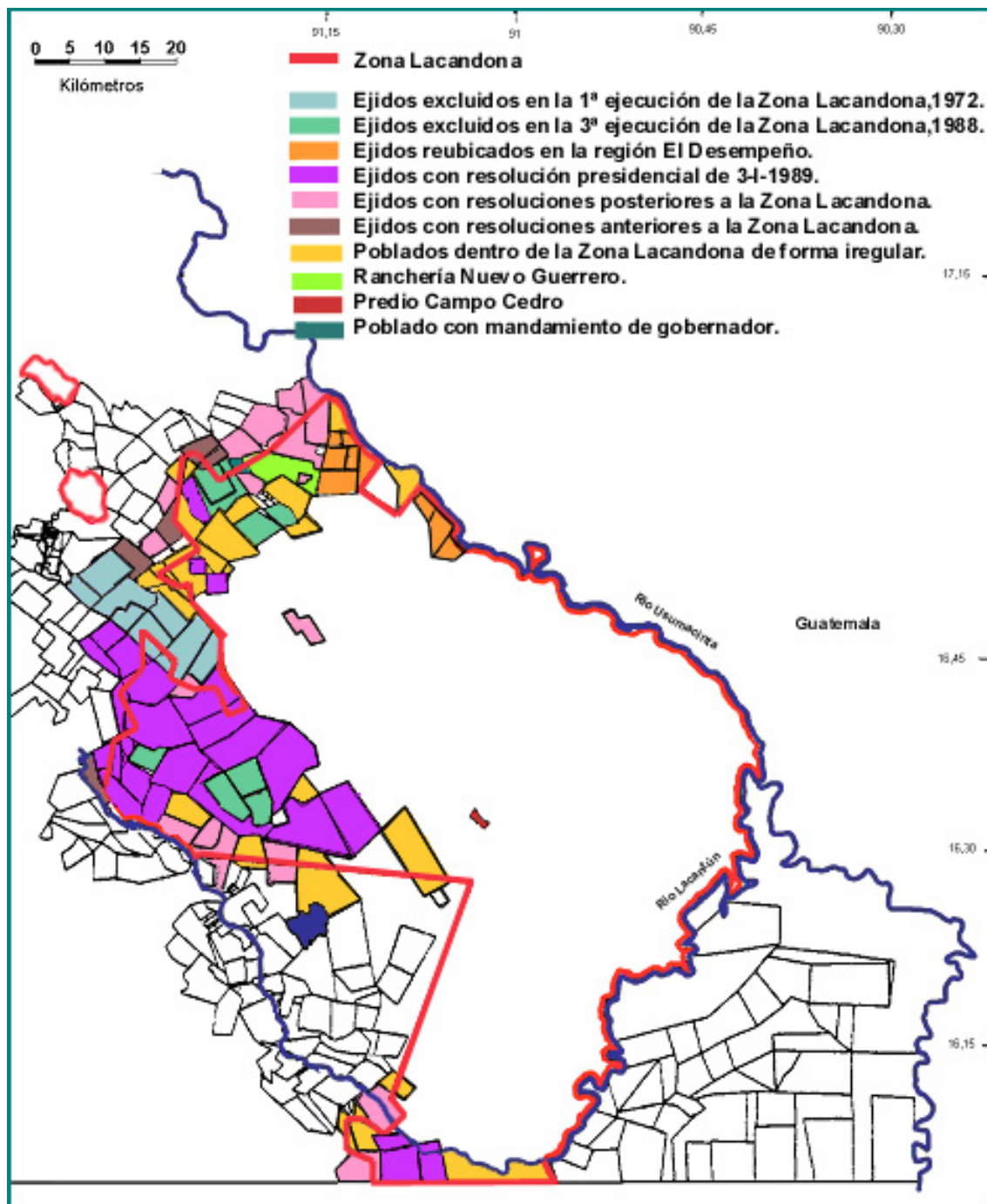
Fuente: Elaboración propia a partir de REGISTRO AGRARIO NACIONAL. *Plano catastral*, Municipio Ocosingo, México, 2-III-1995, E=1:335.000 y Diario Oficial de la Federación (México D.F.), distintas fechas.

Mapa 55 : Terrenos declarados nacionales en 1967 y ubicación de los ejidos resueltos el 3-I-1989



Fuente: Elaboración propia a partir de *Diario Oficial de la Federación* (México D.F.), 18-VIII-1967 y 6-I-1989.

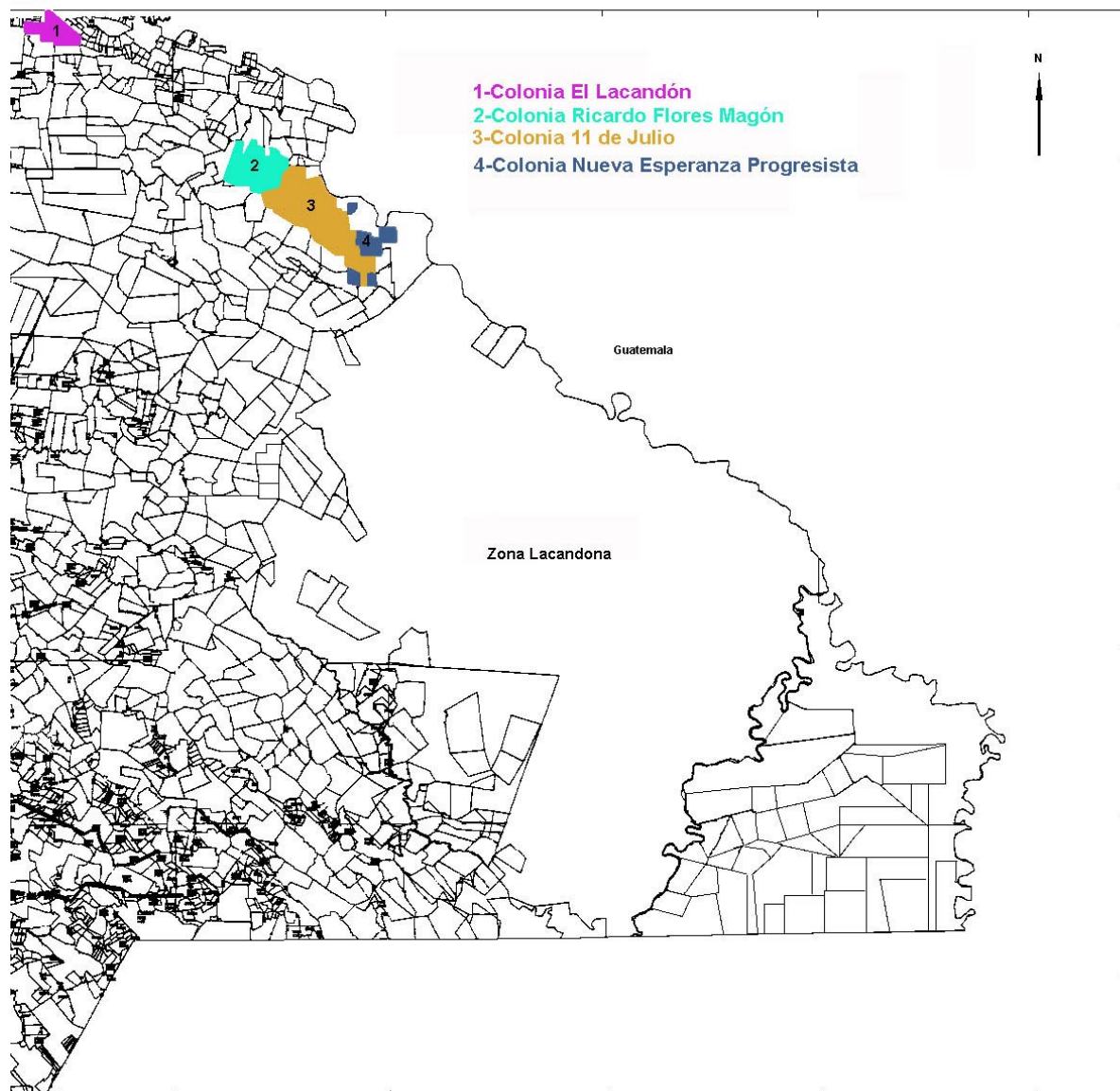
Mapa 56: Tenencia de la tierra en la Zona Lacandona, 1989



Fuente : Elaboración propia a partir de SECRETARÍA DE DESARROLLO SOCIAL. *Situación Agraria de la Selva Lacandona, diciembre 1990*, E=1:250.000; SECRETARÍA DE LA REFORMA AGRARIA. *Plano de trabajo sobre la situación tenencial en la Zona Lacandona*, sin título, Tuxtla Gutiérrez, 1996; Diario Oficial de la Federación (México D.F.), diferentes años.

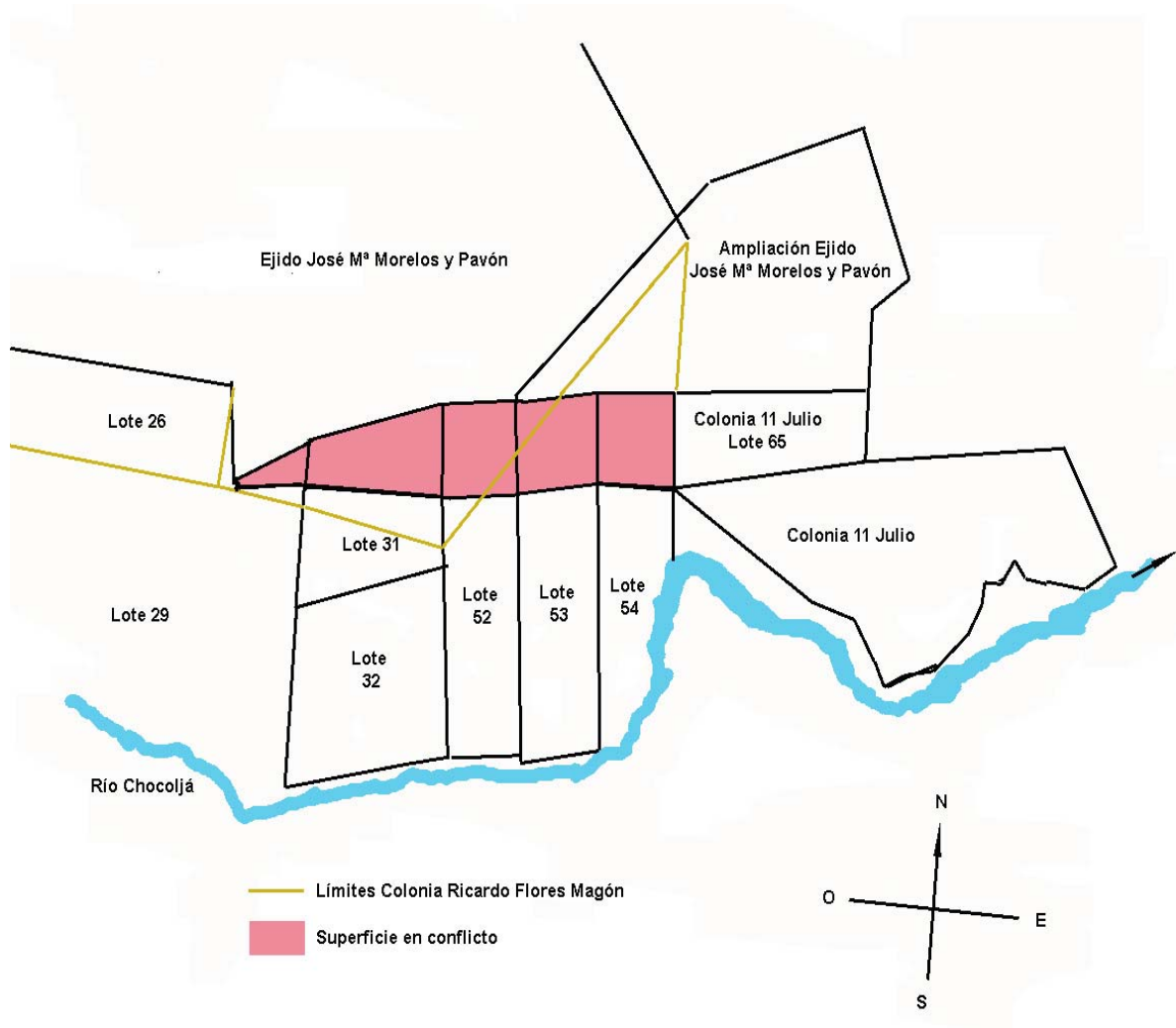
III Parte. Mapas

Mapa 57 : Las cuatro colonias agrícolas y ganaderas en la Selva Lacandona, 1996



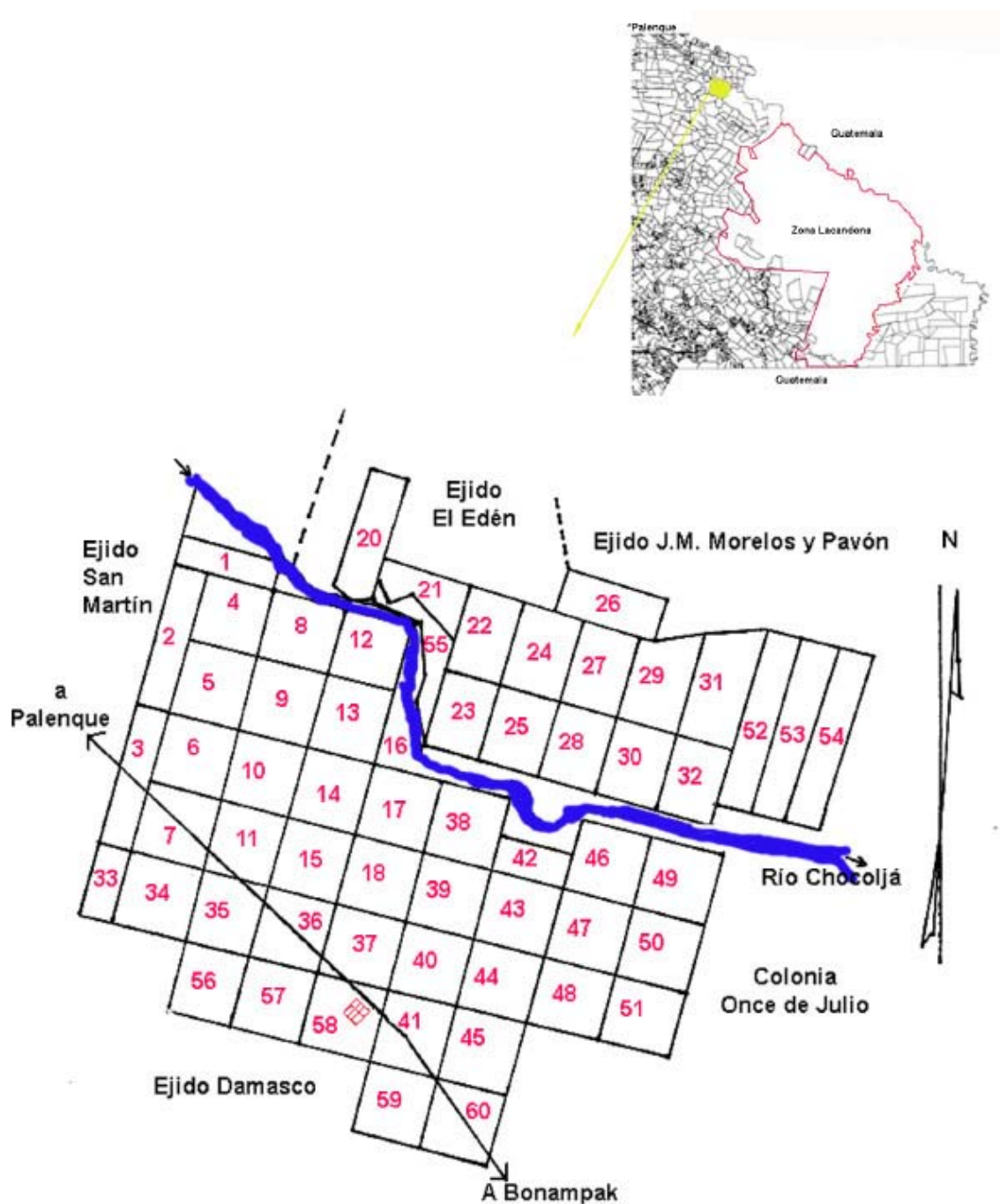
Fuente: Elaboración propia a partir de REGISTRO AGRARIO NACIONAL. *Plano catastral*, 1986.

Mapa 58: Zona de conflicto entre la colonia agropecuaria Ricardo Flores Magón y el ejido José María Morelos y Pavón, 1989



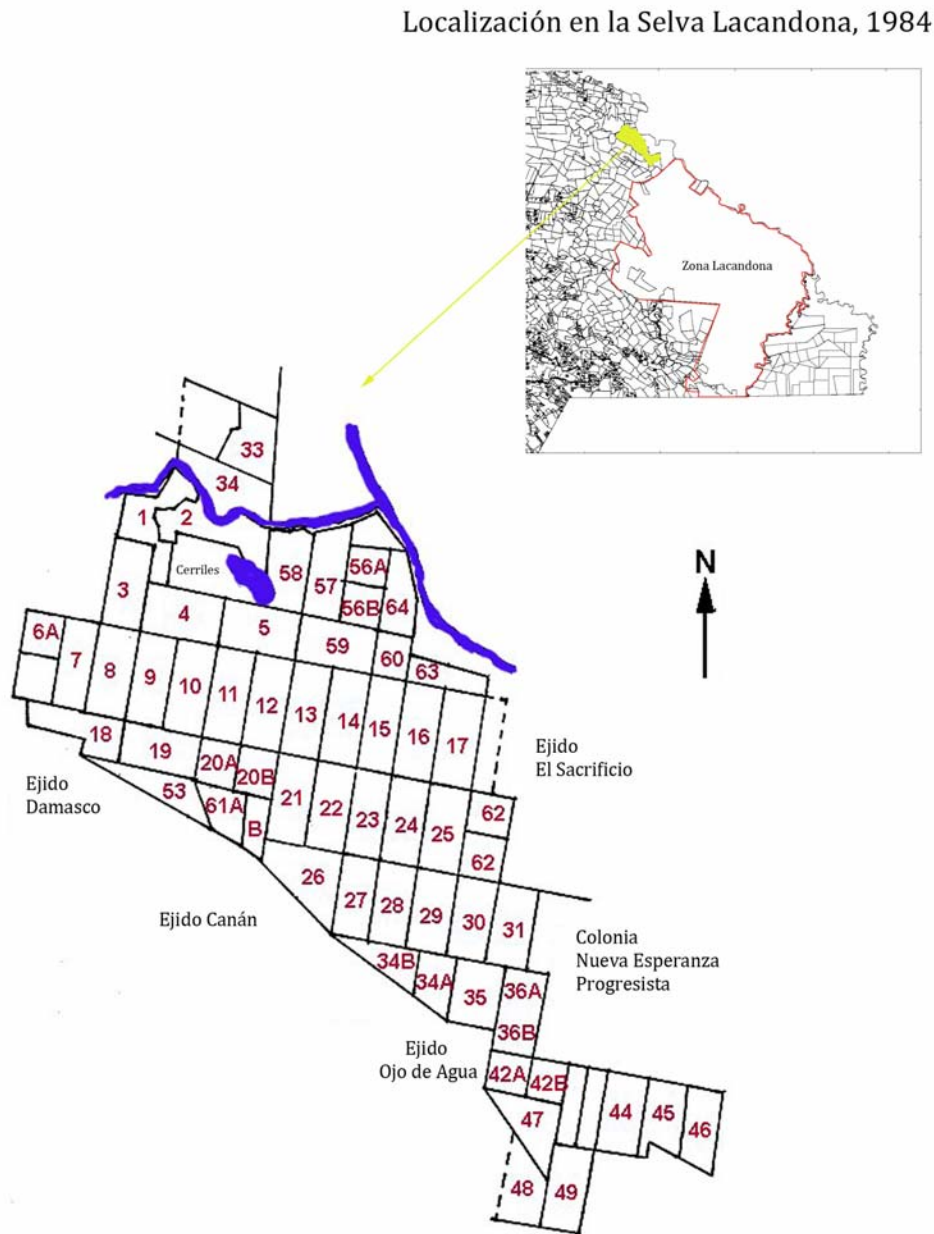
Fuente: Elaboración propia a partir de SECRETARIA REFORMA AGRARIA. *Plano informativo correspondiente al replanteo de linderos llevado a cabo en la colonia agrícola y ganadera "Ricardo Flores Magón" y el ejido definitivo "José María Morelos y Pavón", ambos del municipio de Palenque. E= 1:20.000. A.R.A.CH., carpeta Ricardo Flores Magón.*

Mapa 59: Lotificación de la colonia agropecuaria Ricardo Flores Magón en la Selva Lacandona, 1984



Fuente: Elaboración propia a partir de SECRETARÍA REFORMA AGRARIA. *Plano de la colonia agrícola y ganadera "Ricardo Flores Magón" ubicada en los municipios de Ocosingo y Palenque. Estado de Chiapas. 16 de julio de 1984, Carpeta Colonia Ricardo Flores Magón, A.R.A.CH.*

Mapa 60: Lotificación de la colonia agropecuaria Once de Julio en la Selva Lacandona, 1984

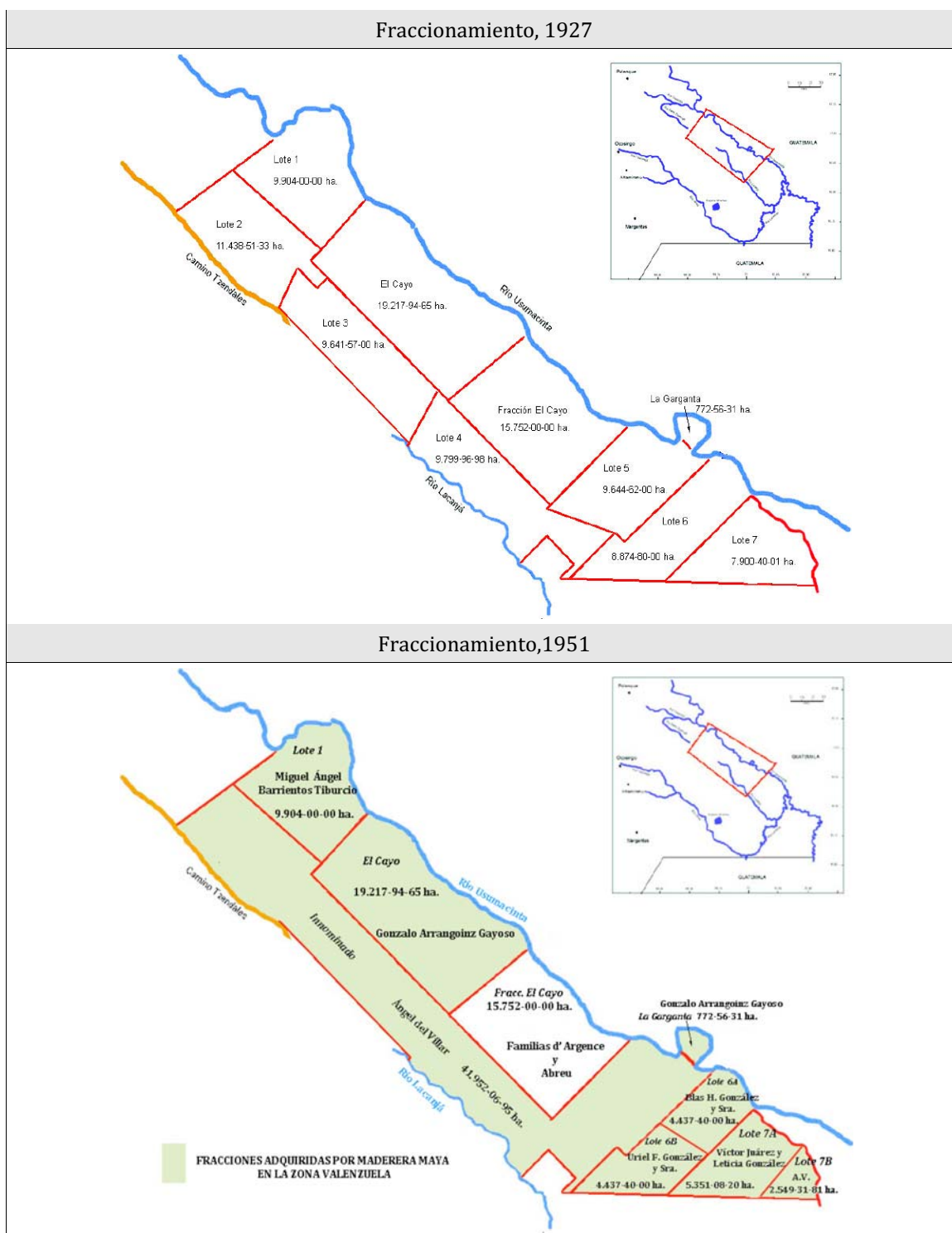


Fuente: Elaboración propia a partir de SECRETARIA DE REFORMA AGRARIA. *Plano de la colonia agrícola y ganadera "Once de Julio" ubicada en los municipios de Ocosingo y Palenque. Estado de Chiapas. 1984. E=1:20.000. Carpeta colonia Once de Julio, A.R.A.CH.*

Mapa 61: *La colonia agropecuaria Nueva Esperanza Progresista en la Selva Lacandona*

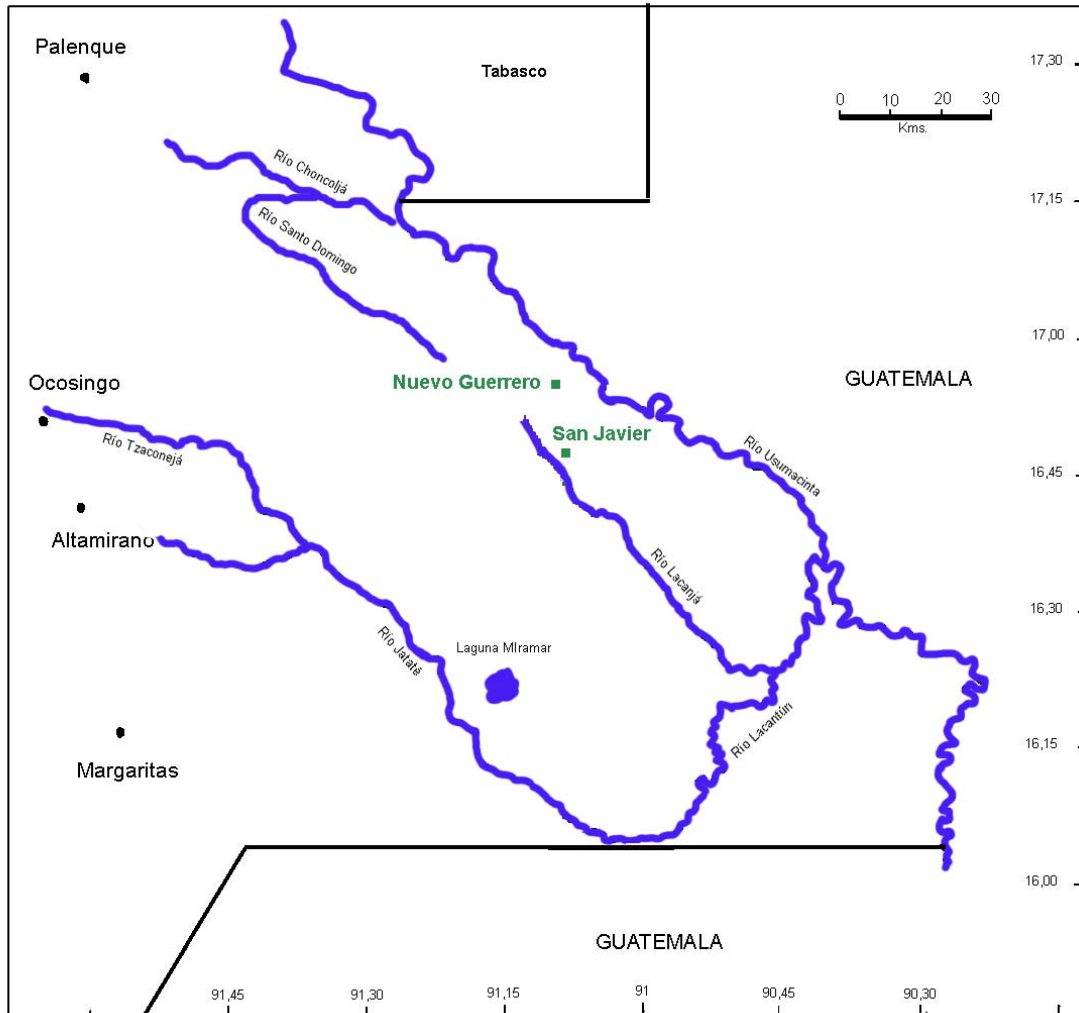
Fuente: Elaboración propia a partir de SECRETARÍA REFORMA AGRARIA. *Plano del área general de los terrenos de la colonia agrícola y ganadera Nueva Esperanza Progresista. Municipio de Palenque. Chiapas. E=1:20.000. Carpeta Nueva Esperanza Progresista, A.R.A.CH.*

Mapa 63 : El fraccionamiento de la Zona Valenzuela, 1927-1951



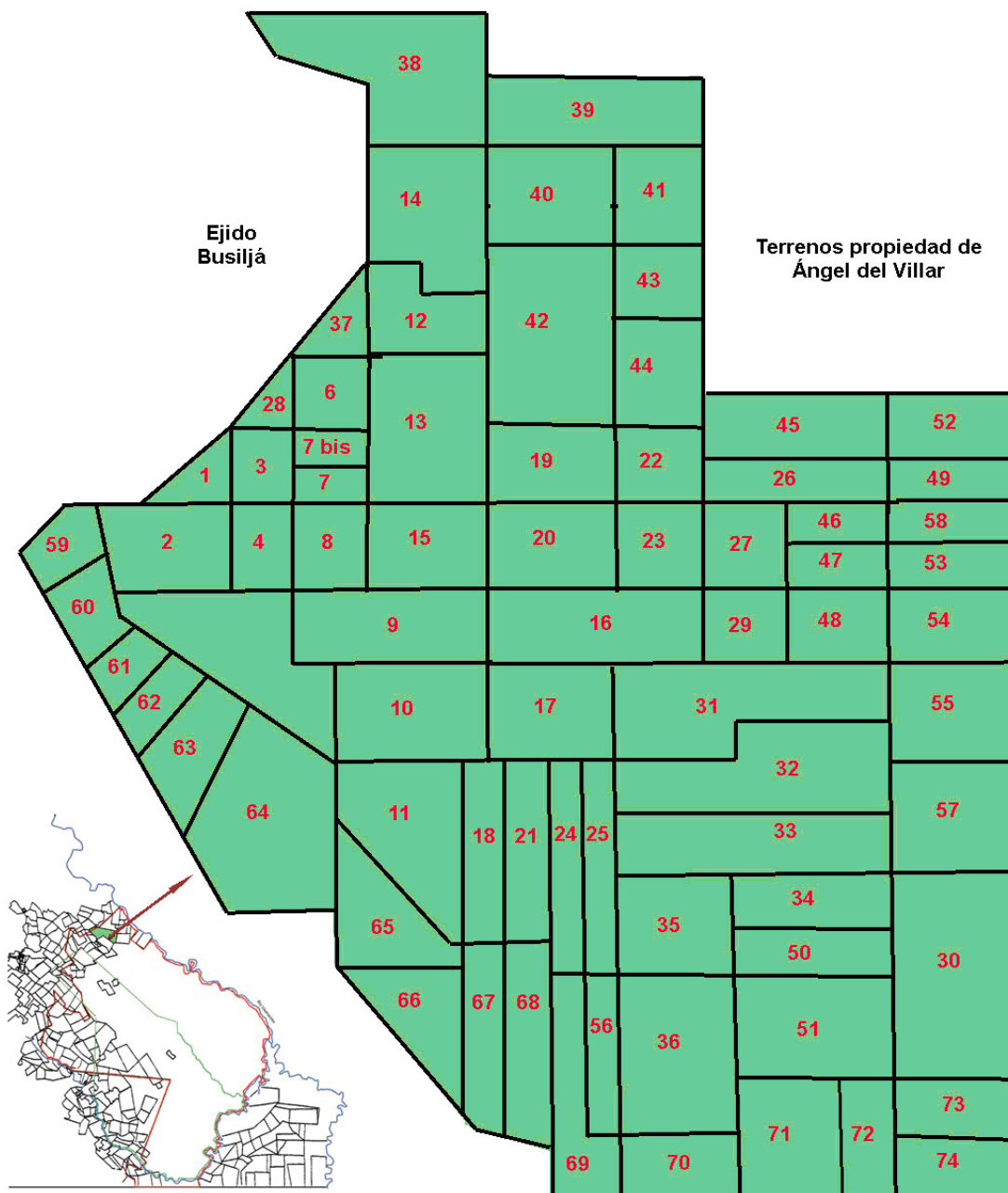
Fuente: Elaboración propia a partir de DE VOS, Jan. *Oro Verde. La conquista de la selva lacandona por los madereros tabasqueños. (1822-1949)*, México D.F., Fondo de Cultura Económica, 1986, p.243 y R.P.C.C. Ocosingo, varios documentos.

Mapa 64: Ubicación original de las rancherías Nuevo Guerrero y San Javier en la Selva Lacandona, 1969



Fuente: Elaboración propia.

Mapa 65: La ranchería Nuevo Guerrero, 29-XII-1969



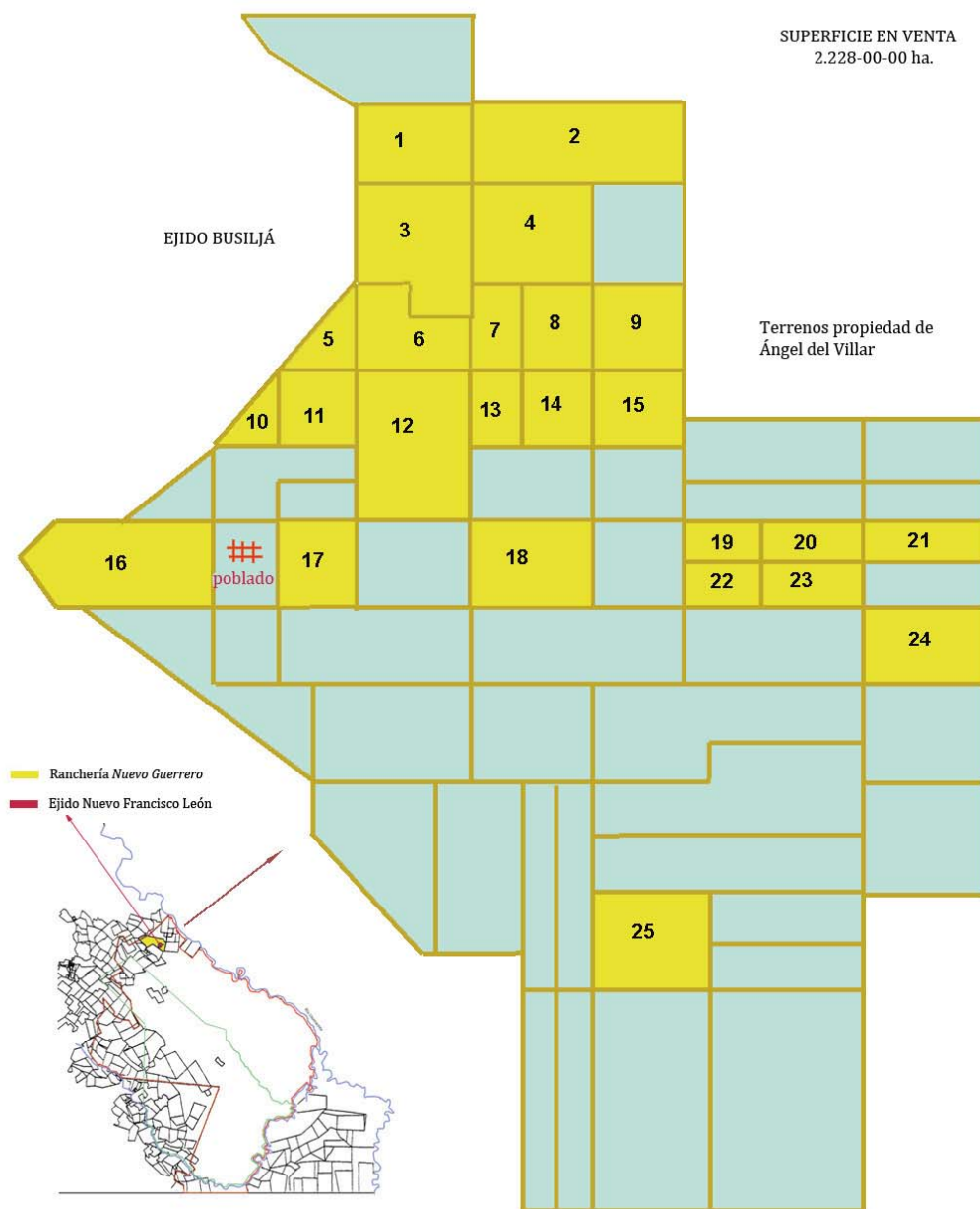
Fuente: Elaboración propia a partir de ARCHIVO GENERAL AGRARIO. Expediente 23/33901. E=1:20.000.

Mapa 66 : La ranchería San Javier en la Selva Lacandona,1980



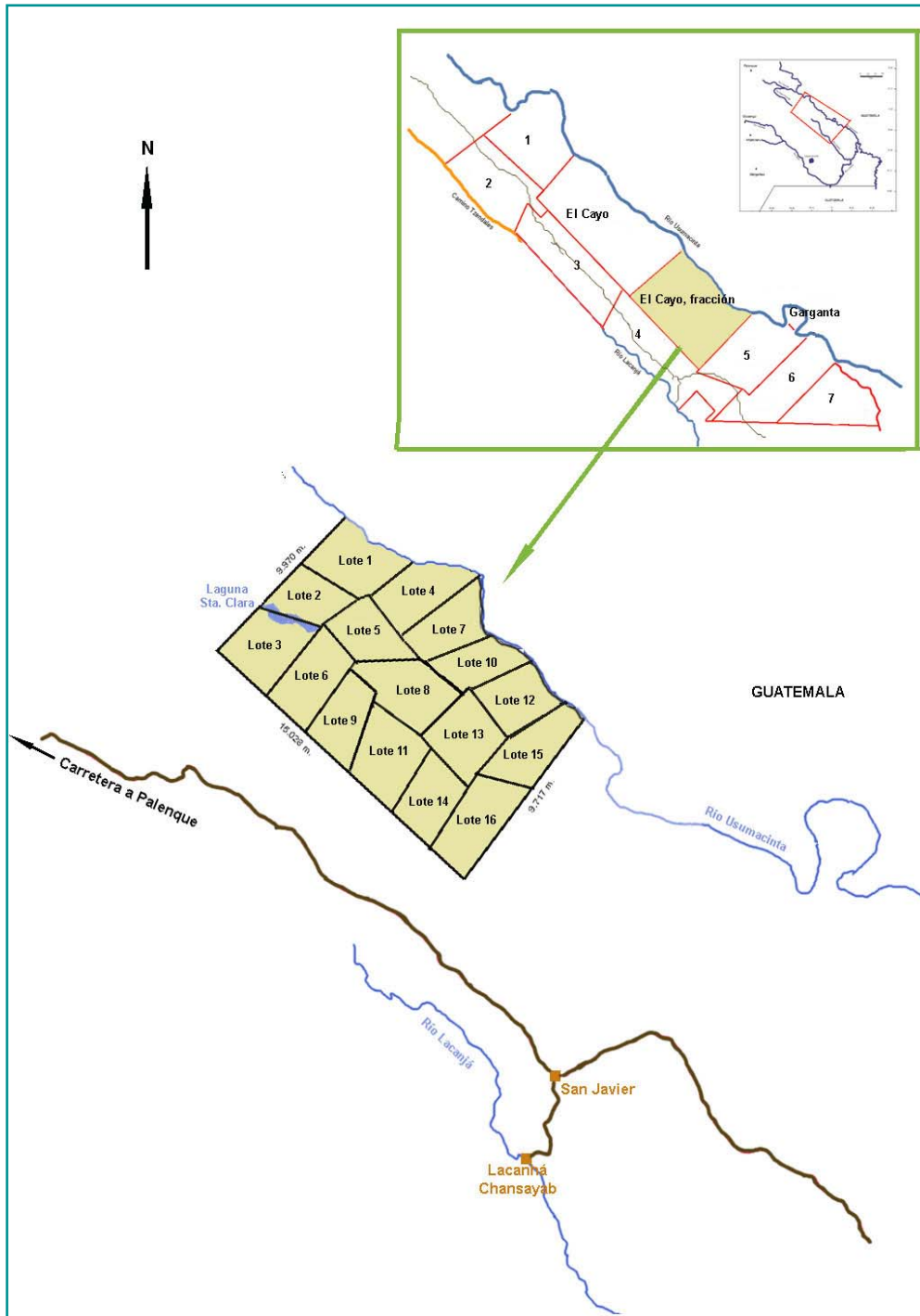
Fuente: Elaboración propia a partir de: SECRETARÍA REFORMA AGRARIA. *Plano informativo de la colonia San Javier*, Municipio de Ocosingo, Estado de Chiapas, México D.F., 12-II-1980. E=1:20.000

Mapa 67: Reacomodo del ejido Francisco León (campesinos damnificados por el volcán Chichonal) sobre terrenos de la ranchería Nuevo Guerrero, 1982



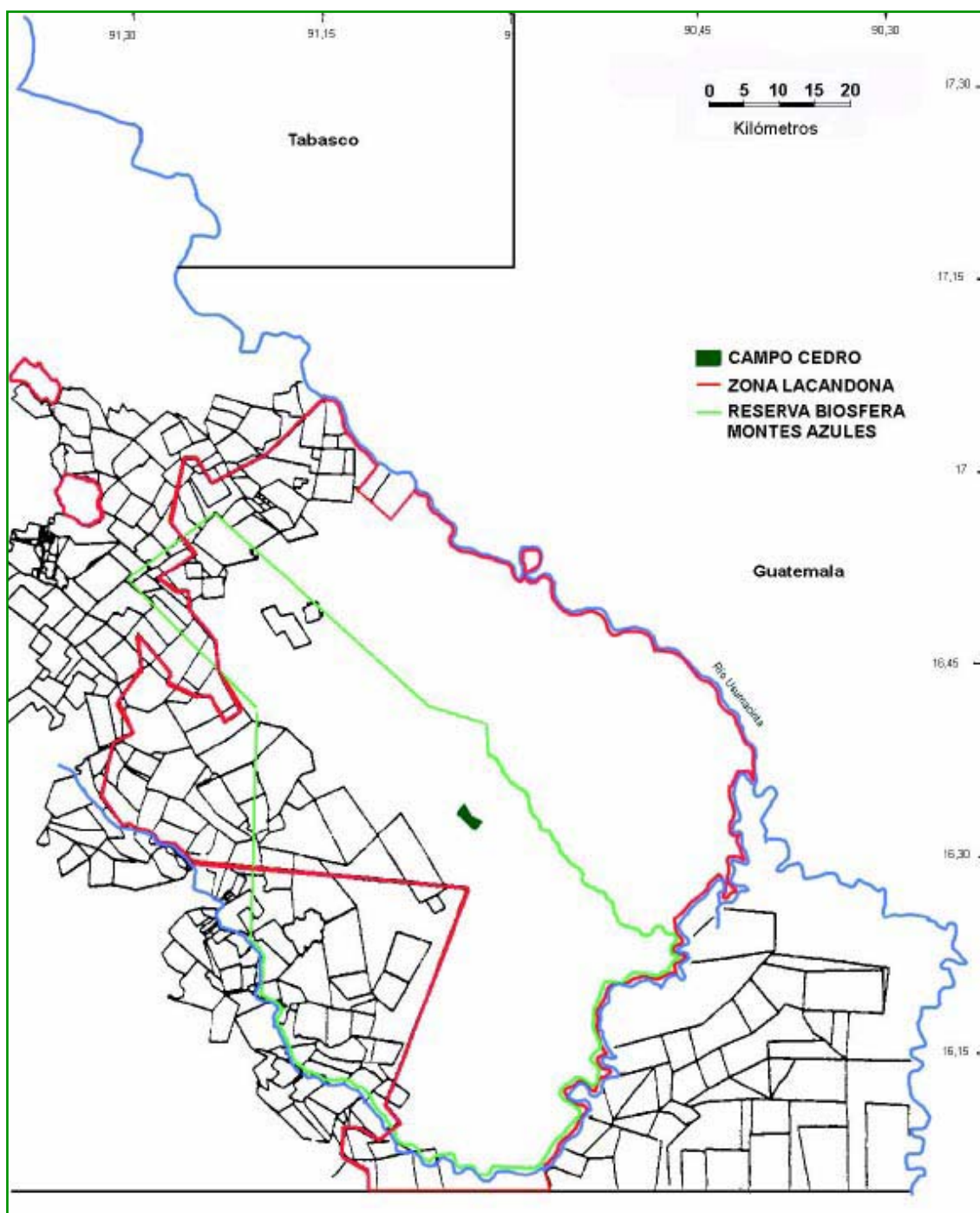
Fuente: Elaboración propia a partir de ARCHIVO GENERAL AGRARIO. Expediente 23/33901. E=1:20.000.

Mapa 68: Fraccionamiento en 16 lotes de 983-00-00 hectáreas de la Mancomunidad el Cayo o Santa Clara (15.751 hectáreas) de la Zona Valenzuela, 1982



Fuente: Elaboración propia a partir de plano topográfico E=1:250.000, a partir de *División o disolución de la Mancomunidad o copropiedad del predio rústico denominado "El Cayo" o "Sta. Clara"*, escritura 8.659 de 17-VIII-1982, Villahermosa, estado de Tabasco.

Mapa 69 : Ubicación del predio Campo Cedro en la Selva Lacandona, 1998



Fuente: Elaboración propia a partir de REGISTRO AGRARIO NACIONAL. *Plano catastral, Municipio Ocosingo*, E=1:335.000, México, 2-III-1995.

