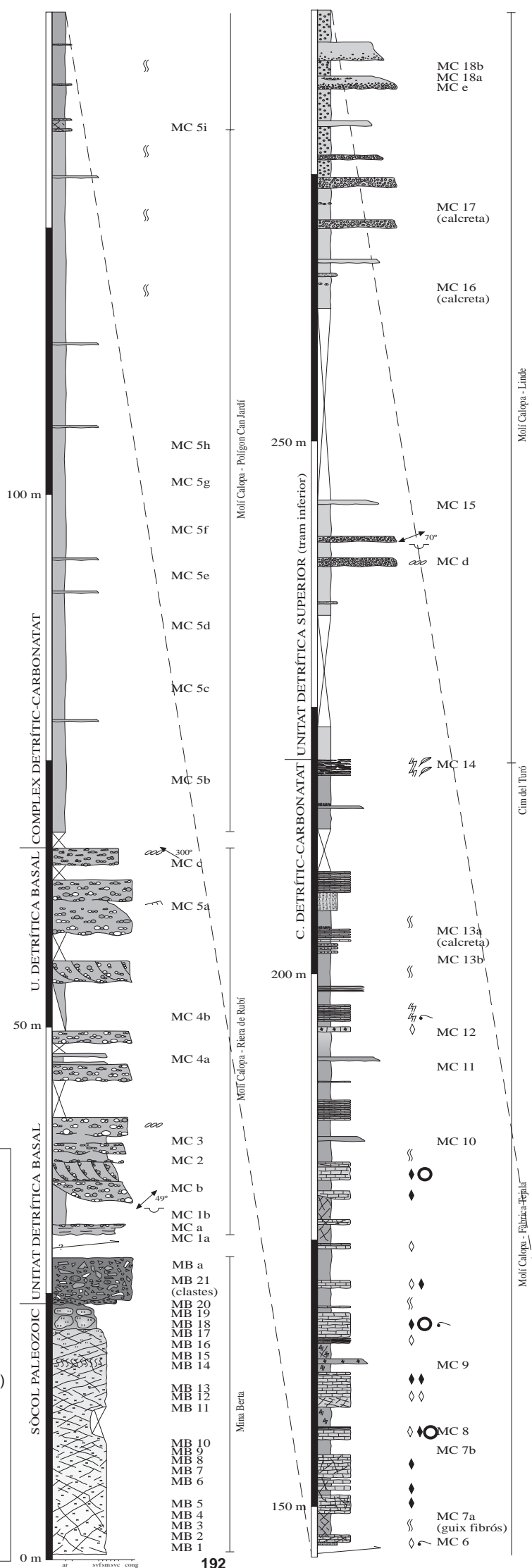
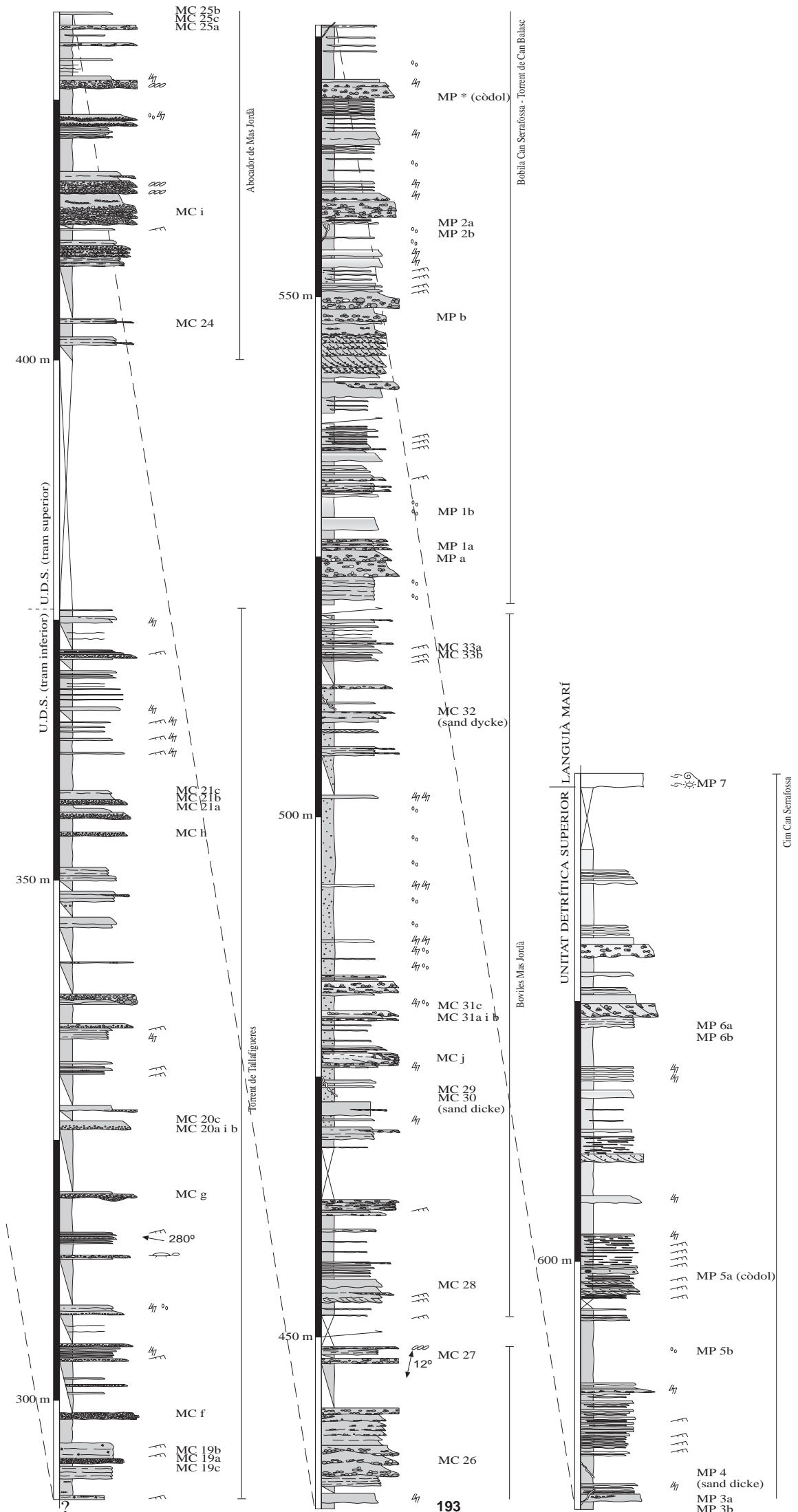


COLUMNA DEL SECTOR DE RUBÍ


- Còdol de conglomerat Paleògen
- Còdol Mesozoic
- Còdol Paleozoic
- Foraminífer
- Equínid
- Gasteròpod
- Bivalve
- Fragments de closca de tortuga
- Ostràcode
- Algues
- Motlle de cristall de guix
- Guix primari
- Nòdul de calcreta (retreballat en conglomerats)
- Taques de reducció
- Decoloracions irregulars
- Bioturbació
- Hummockies
- Ripples
- Imbricacions
- Acanalaments a la base de l'estrat
- Sentit o direcció de transport
- Grau de coloració vermella






COLUMNA DEL SECTOR DE MARTORELL

- Còdol de conglomerat Paleògen
- Còdol Mesozoic
- Còdol Paleozoic
- Foraminífer
- Equinid
- Gasteròpod
- Bivalve
- Fragments de closca de tortuga
- Ostràcode
- Algues
- Motlle de cristall de guix
- Guix primari
- Nòdul de calcreta (retreballat en conglomerats)
- Taques de reducció
- Decoloracions irregulars
- Bioturbació
- Hummockies
- Ripples
- Imbricacions
- Acanalaments a la base de l'estrat
- Sentit o direcció de transport
- Grau de coloració vermella





AT 19
AT f

AT 18
AT 17

AT 16

AT 15

AT e
AT 13 i 14

AT 11 i 12
(sand dicke)

AT 10
AT 9
(Cc fractura)

AT 8

AT d

AT c

AT 7

1er talús autovia NII

2on talús abans de l'autovia NII

LC 6

LC 5

LC b

LC 4

LC 3

LC 2
LC a
LC 1

AT 30
AT 31 (còdol)
AT h

AT 29
AT 28

AT 27

AT g

AT 26

AT 25
AT 24

AT 23

AT 22

AT 21

AT 20

3er talús St. Maria de Vilalba

2on talús St. Maria de Vilalba

1er talús St. Maria de Vilalba

2on talús autovia NII
3er esglaió

2on talús autovia NII
2on esglaió

2on talús autovia NII
1er esglaió

2on talús autovia NII
a peu de carretera

400 m

350 m

300 m

550 m

500 m

450 m

600 m

U.D.S. LANGUIÀ MARÍ

LC 13

LC 12

LC c

LC 11

LC 10

LC 9

LC 8

LC 7

4er talús St. Maria de Vilalba

5m del 4er talús

