

Departament d'Història Medieval, Paleografia i Diplomàtica
Facultat de Geografia i Història
UNIVERSITAT DE BARCELONA

LA VILA DE BERGA A L'EDAT MITJANA
LA FAMÍLIA DELS BERGA
VOLUM III

Que presenta **M. Dolors Santandreu i Soler** per optar al títol de Doctora en
Història Medieval.

Tesi de Doctorat dirigida pel
Dr. Manuel Riu i Riu
Catedràtic d'Història Medieval de la Universitat de Barcelona.
Programa de Doctorat "Poder i Societat a l'Edat Mitjana".
Bienni 1993-1995.

Març 2006

ANNEX GRÀFIC



Vista general de Berga.



Vista del castell de Berga.



Muralla de migdia del castell de Berga.



Entrada al castell de Berga.



Vista dels murs del castell de Berga.



Detall dels murs del castell de Berga.



Muralla del castell de Berga.



Vista de Berga des del castell.



Vista de Berga des del castell.



Vista de Berga des del castell.



Vista de Berga des del castell.



Vista des de la part nord del castell de Berga.



Antic Collet de Santa Magdalena, actual Cal Parraquer.



Restes de la muralla medieval de Berga.



Plaça i portal de Santa Magdalena.



Portal de Santa Magdalena.



Portal de Santa Magdalena.



Carrer Buxadé, conegut popularment per carrer de les Canals.



Carrer Buxadé conegut popularment per carrer de les Canals.



Carrer Buxadé conegut popularment per carrer de les Canals.



Plaça de Sant Pere amb l'església parroquial de Santa Eulàlia.



Plaça de Sant Pere.



Les Voltes d'en Claris, popularment conegudes com la Berruga.



Les Voltes d'en Claris, popularment conegudes com la Berruga.



Carrer Ciutat, conegut popularment per carrer Major.




Carrer Ciutat, conegut popularment per carrer Major.



Pujada de Sant Francesc. Antic carrer de la Trencada.



Carrer de Mossèn Comellas. Antiga Baixada del Balç.



Placeta de Sant Ramon. Antiga baixada vers les Tinyeries.



Carrer de Mossèn Huch. Antic carrer del Corral.



Carrer del Balç.



Carrer Verdaguer. Antic carrer del Pujol de Baix.



Carreró que uneix el carrer Verdaguer amb la Rasa dels Molins.



Plaça del Forn.



Plaça del Forn.



Carrer Pinsania i Callissot de la Gratella.



Callissot de Lledó.




Església i convent de Sant Francesc.



Església de Sant Joan.



Porta lateral de l'església de Sant Joan.



Interior gòtic de l'església de Sant Joan.



Interior de l'església de Sant Joan. En primer terme, capitell romànic.



Voltes gòtiques a la sagristia de l'església de Sant Joan.



Casa noble de la plaça de Sant Joan, coneguda popularment com a Palau dels Peguera.



Carrer Alpens. Antic carrer del Pujol de Dalt.



Carrer Verdaguer. Antic carrer del Pujol de Baix.



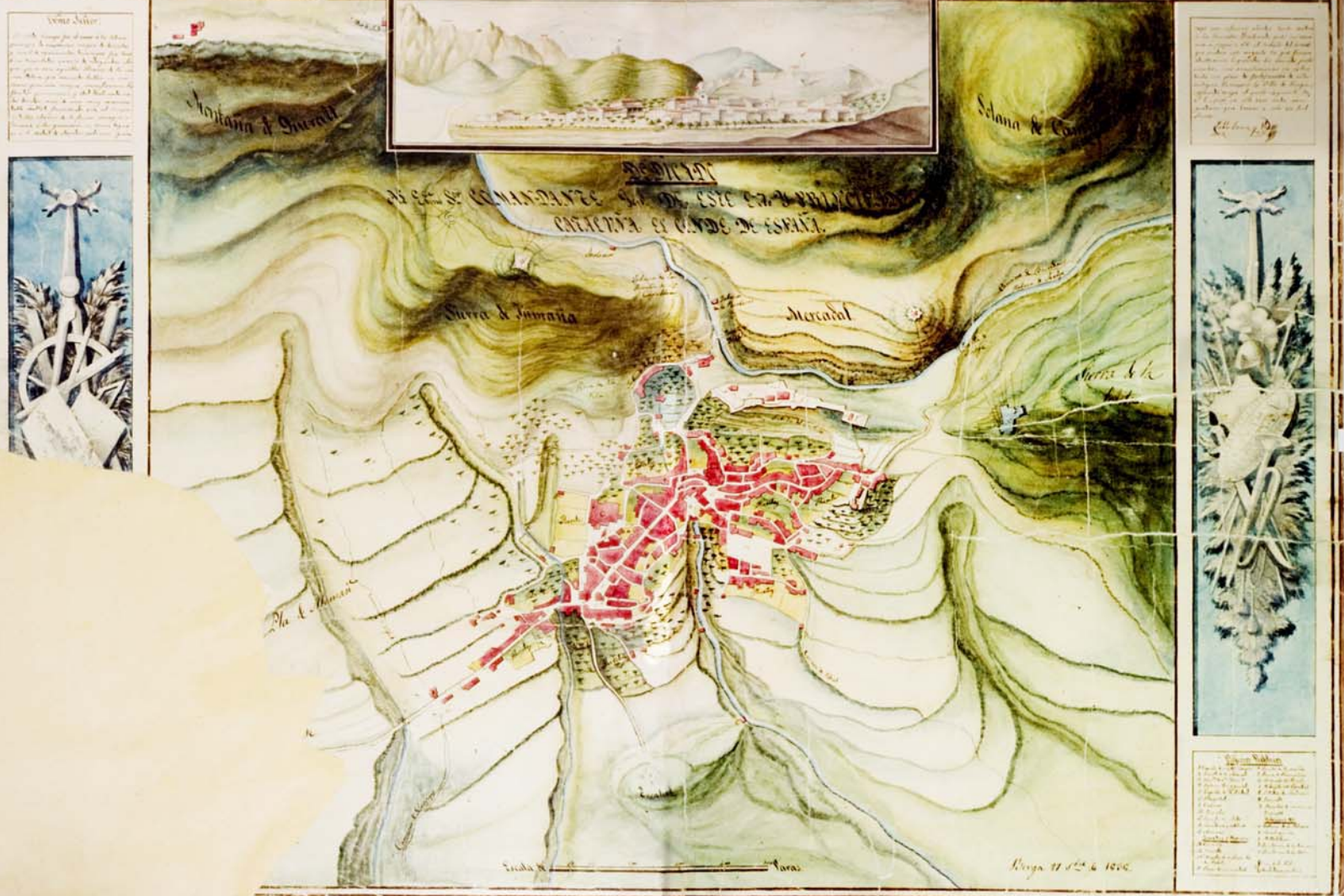
Plaça de les Fonts. En primer terme, lloc on s'obria el portal de Sallagosa. Al fons, el raval.



Rondes de Queralt i del rector Moreta, inici del raval.

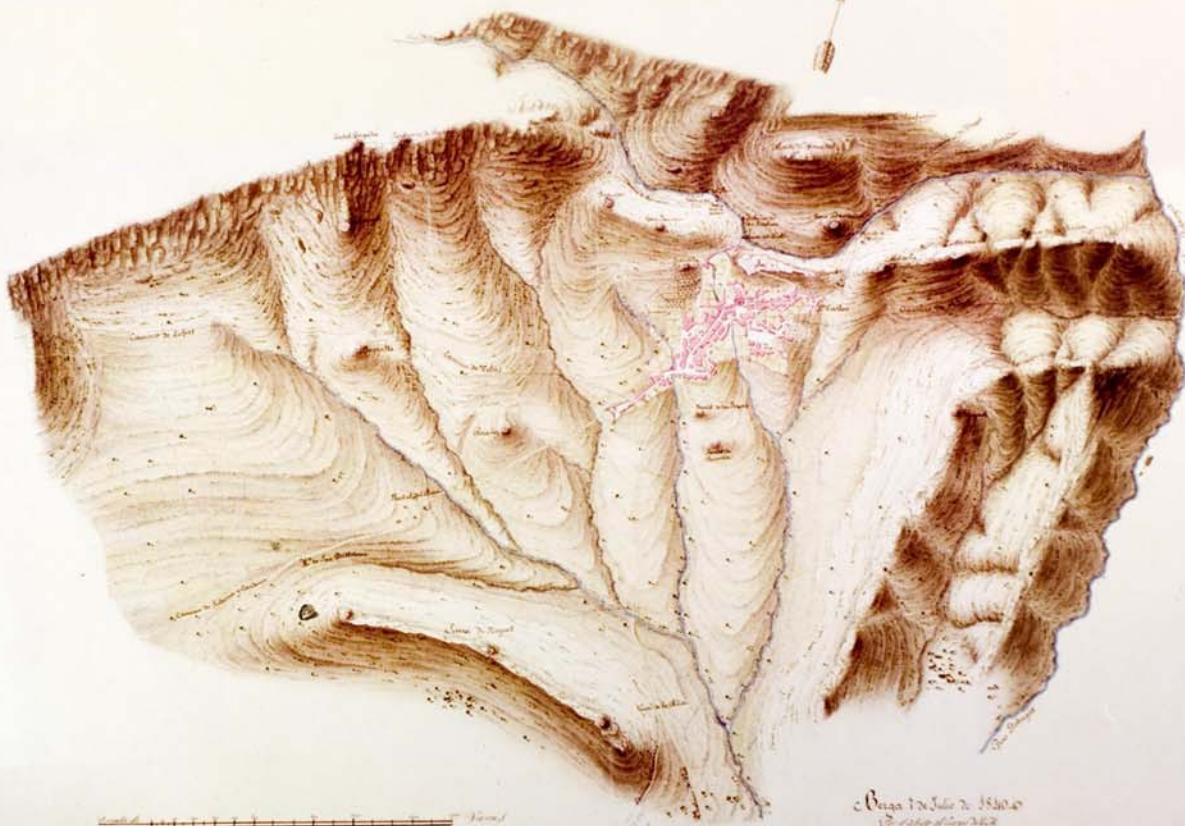
MAPES HISTÒRICS (ACBR)

PLANO DE LA VILLA DE BERGA Y SU CASTILLO

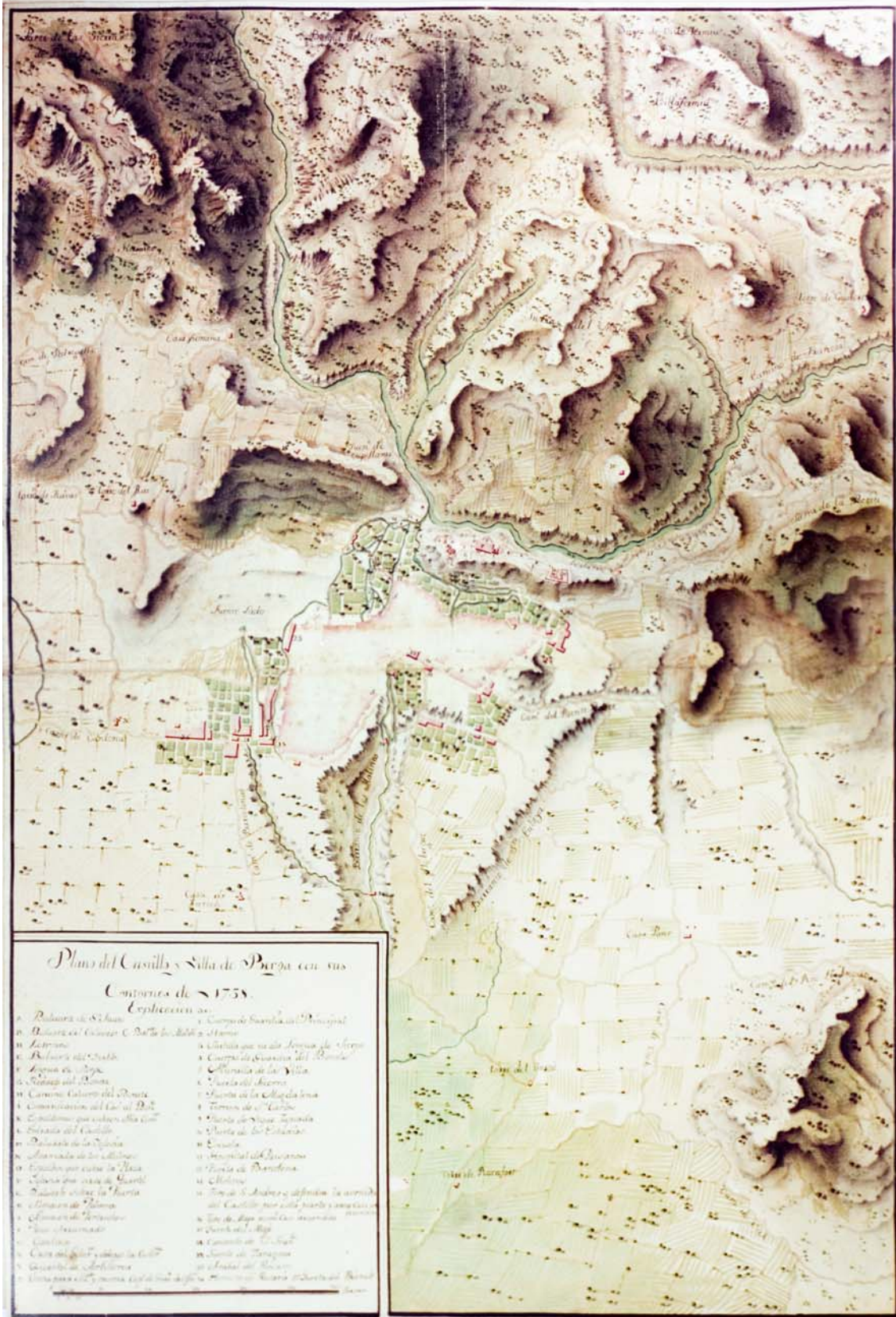


PLANO DE LA VILLA DE BERGA, SU CASTILLO

y fuertes exteriores conforme se hallaba el 4 de Julio de 1840, dia en que fue tomada a los
franceses por el Ejército español del N. este.



Hecho en Julio de 1840
por el Sr. D. Juan de Dios
de la Cruz





Plano de la Plaza de Beza, en que se manifiesta la Villa, Castillo, Fuerte, y Sierra de la Peña, con una pequeña porción de terreno inmediato, y se explican con números de un
mil en pie y pulgadas los términos con relación al punto 1.º que está en el templo de la Torre de la Espada, medida con 1.º

PLANO DE BERGA



El plano de Berga se levantó en el año de 1785 por el Sr. D. Juan de Sureda y de Sureda.

Estado de 1785



