

**El río como eje de vertebración
territorial y urbana**
El río San Marcos en Ciudad Victoria, México


Pamela Durán Díaz

Vol. II Atlas Morfogenético
Barcelona 2013
Tesis Doctoral

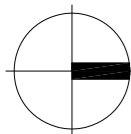
Serie II.

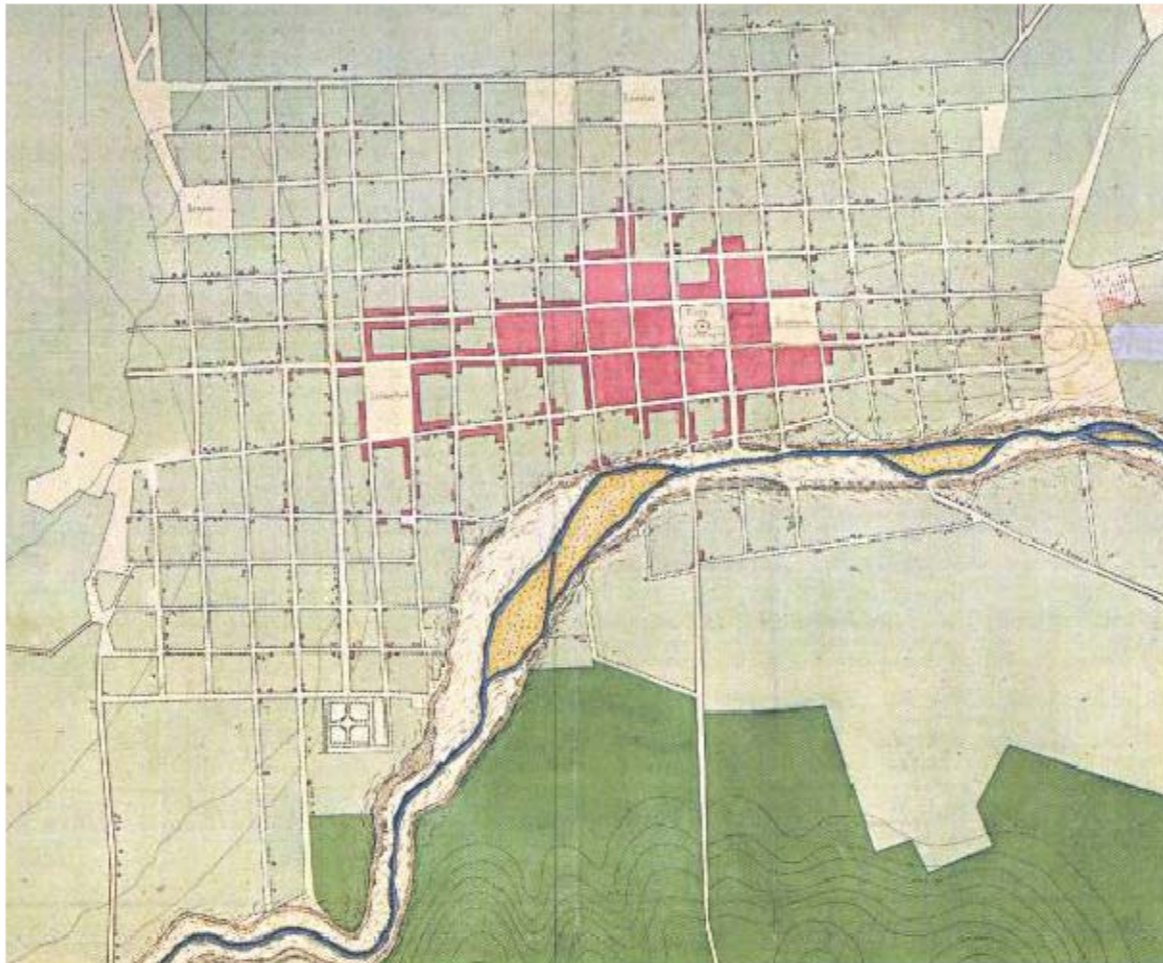
1. Cartografía histórica
2. Reconstrucción histórica de la evolución de la ciudad
3. Patrimonio histórico

**Análisis morfogenético
de Ciudad Victoria
y el río San Marcos**



"Villa de Santa María de Aguayo" (Ciudad Victoria) en Expediente sobre su fundación en la colonia del Nuevo Santander. Sin fecha (c. 1751). Escala gráfica de 200 varas. 31 x 42 cm. Manuscrito a tinta sobre papel.

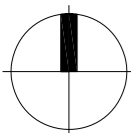


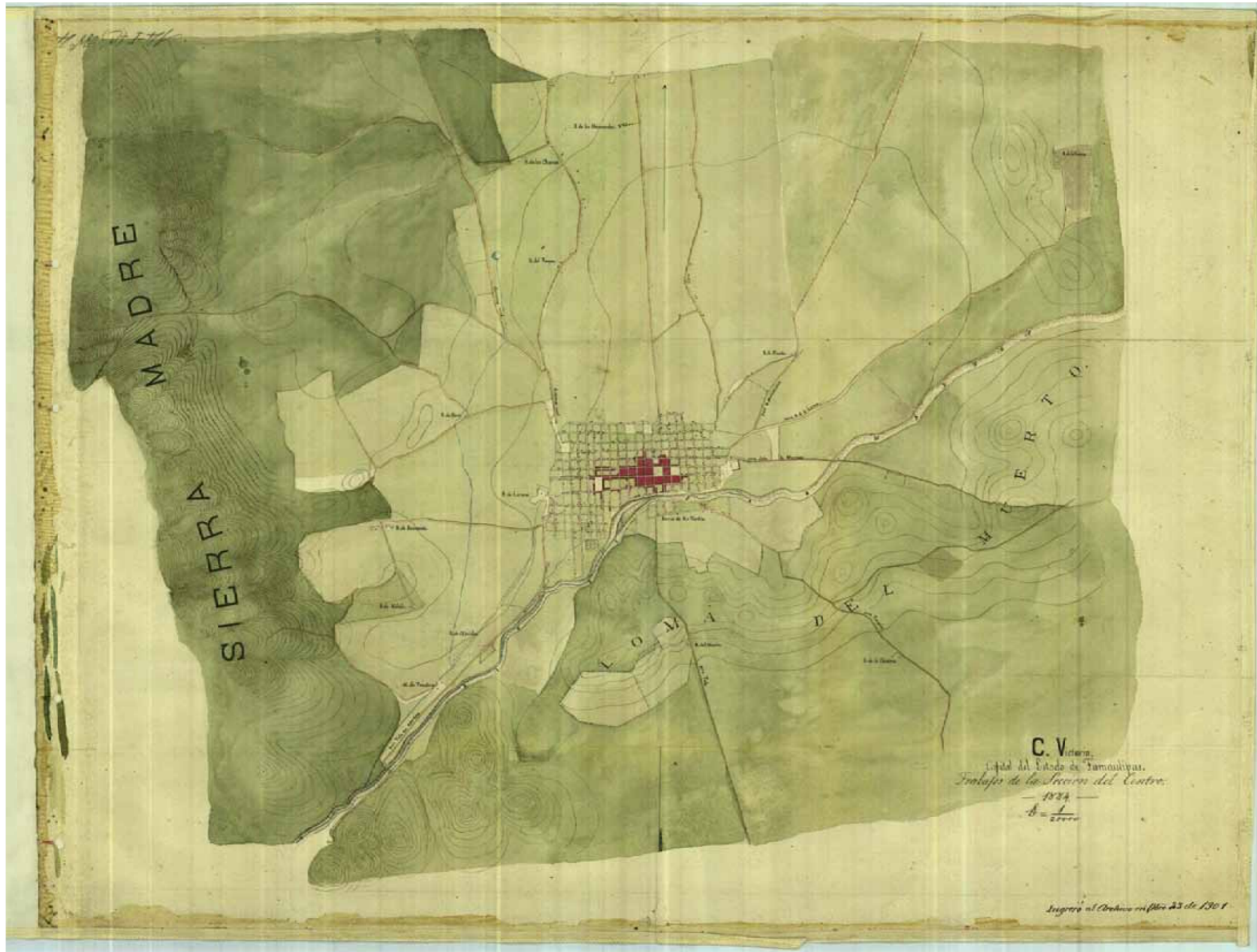


1:15,000
0 150 300
Serie II.1
Hoja 2 de 14

"Ciudad Victoria" (plano inconcluso). Sin fecha (c. 1870). Anónimo. Escala 1:500. 62 x 50 cm. Manuscrito a tinta y acuarela sobre cartulina.

Fuente: Mapoteca Manuel Orozco y Berra. Colección General, Tamaulipas. Varilla 1, núm. 5690.



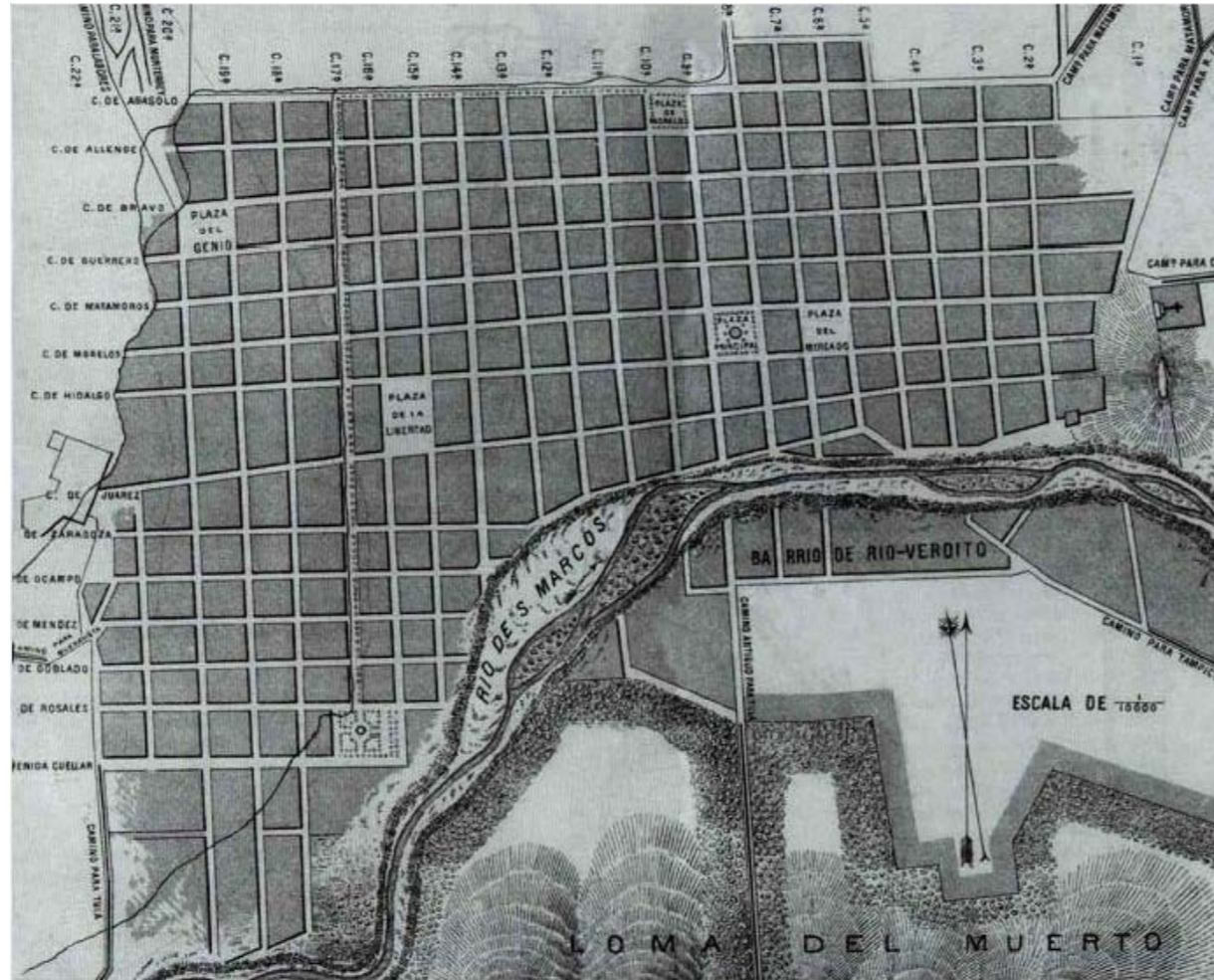


"Ciudad Victoria, capital del estado de Tamaulipas". 1884. Cuerpo Militar de Ingenieros. Escala 1:20.000. 68 x 51,3 cm. Manuscrito a tinta y acuarela sobre papel.

Fuente: Mapoteca Manuel Orozco y Berra. Colección General, Tamaulipas. Varilla 1, núm. 5691.

1:50.000
 0 500 1000
 Serie II.1
 Hoja 3 de 14

II.1. Cartografía histórica

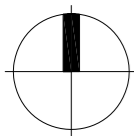


"Ciudad Victoria" (fragmento). 1889. Anónimo. No indica escala. Impreso.

Fuente: Fototeca Municipal de Victoria.

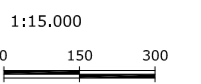
1:15.000
0 150 300
Serie II.1
Hoja 4 de 14

II.1. Cartografía histórica



"Plano de Ciudad Victoria de 1889-1890". 1890. Anónimo. Copia impresa del plano de 1889. No indica escala.

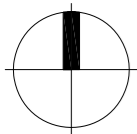
Fuente: Fototeca Municipal de Victoria.



1:15.000

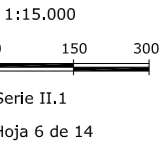
Serie II.1

Hoja 5 de 14





"Plano de Ciudad Victoria con terreno de la Estación". 1895. Anónimo. Escala 1:5000. 83,5 x 63,7 cm. Impreso.

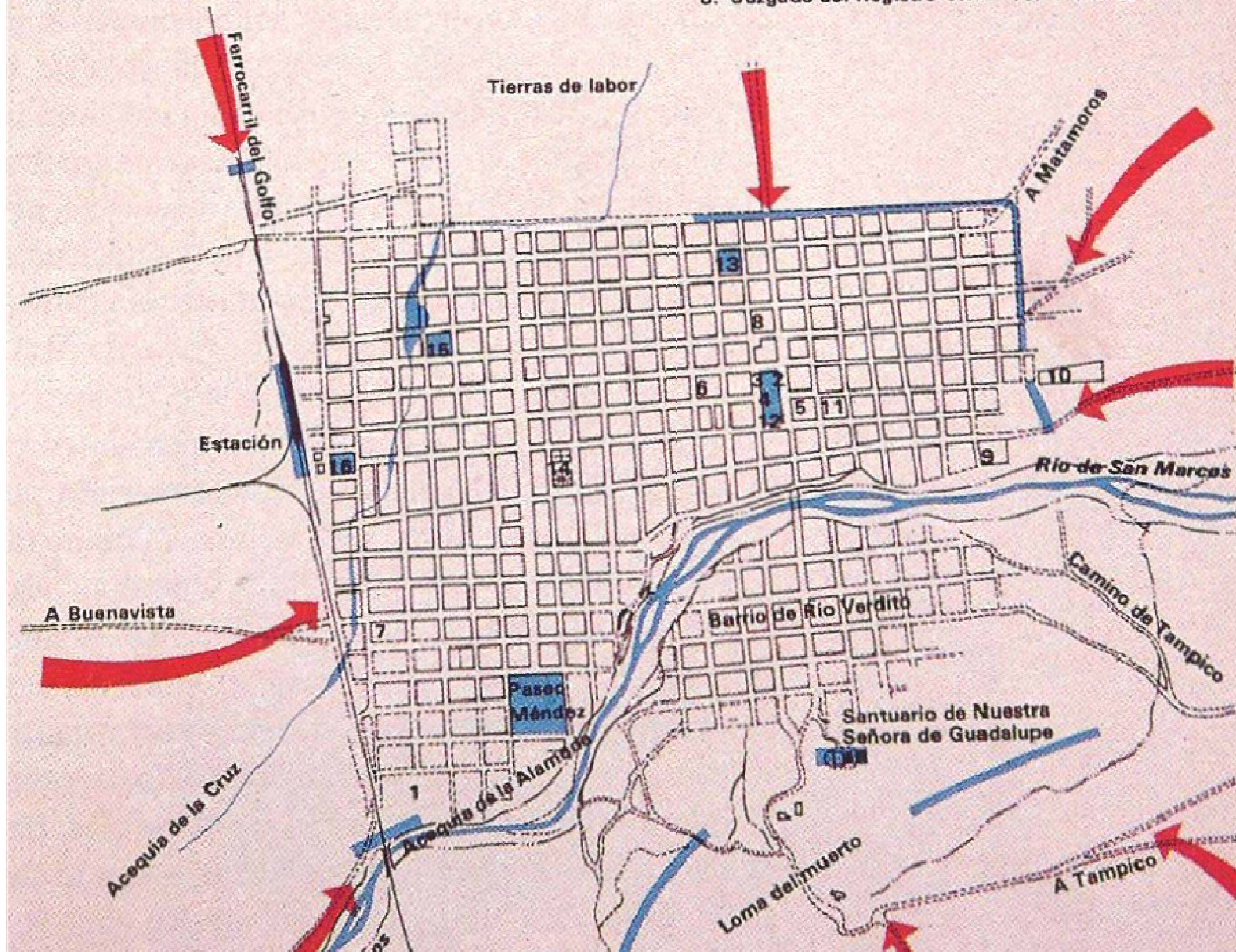
Fuente: Mapoteca Manuel Orozco y Berra, Tamaulipas. Varilla 3, núm. 2805.



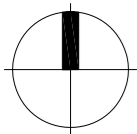
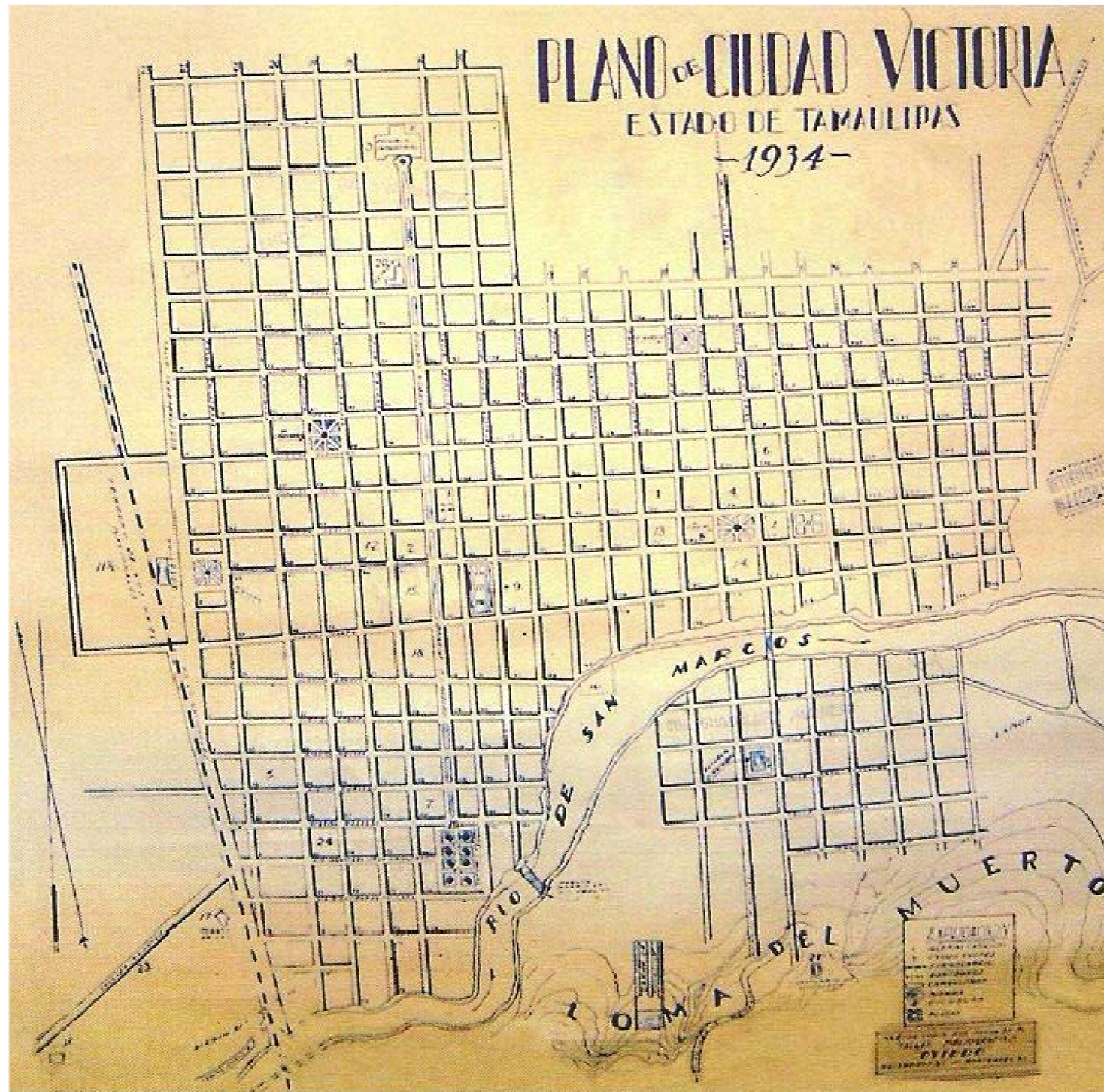
Ataque a Ciudad Victoria (16 al 18 de noviembre de 1913)

Posiciones federales 
Fuerzas revolucionarias 

- | | |
|-------------------------------|--------------------------|
| 1. Palacio de Gobierno | 9. Rastro |
| 2. Casa Municipal | 10. Cementerio general |
| 3. Cárcel del Estado | 11. Mercado |
| 4. Telégrafo | 12. Plaza de Hidalgo |
| 5. Catedral | 13. Plaza de Morelos |
| 6. Administración de Correos | 14. Plaza de la Libertad |
| 7. Hospital | 15. Plaza del Genio |
| 8. Juzgado del Registro Civil | 16. Plaza de Colón |



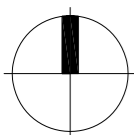
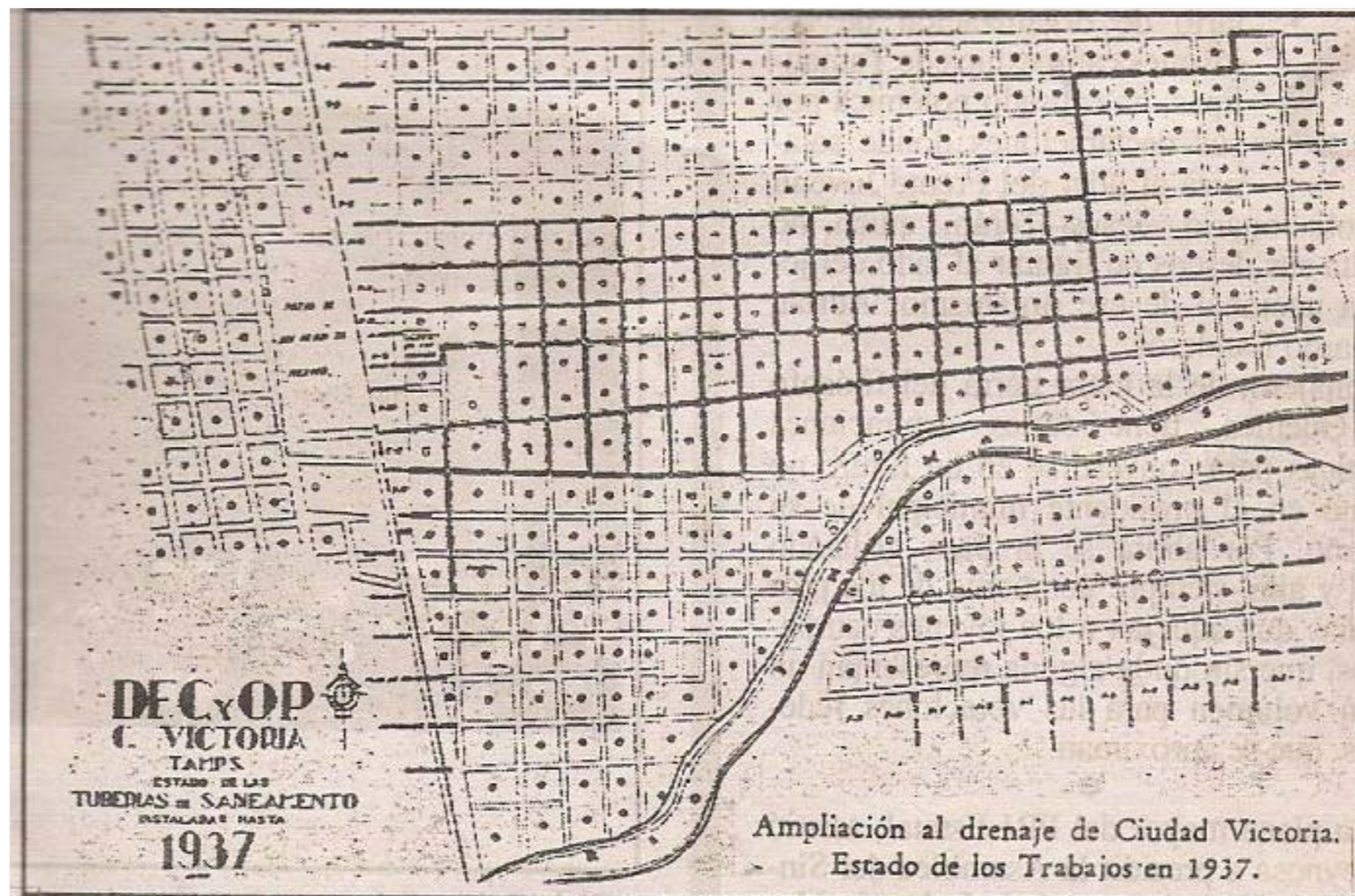
"Plano de ataque a Ciudad Victoria durante la Revolución Mexicana". 1913. Anónimo. No indica escala. Impreso.



"Plano de Ciudad Victoria, estado de Tamaulipas". 1934. Anónimo. No indica escala.

Fuente: Fototeca Municipal de Victoria.

1:15,000
 0 150 300
 Serie II.1
 Hoja 8 de 14

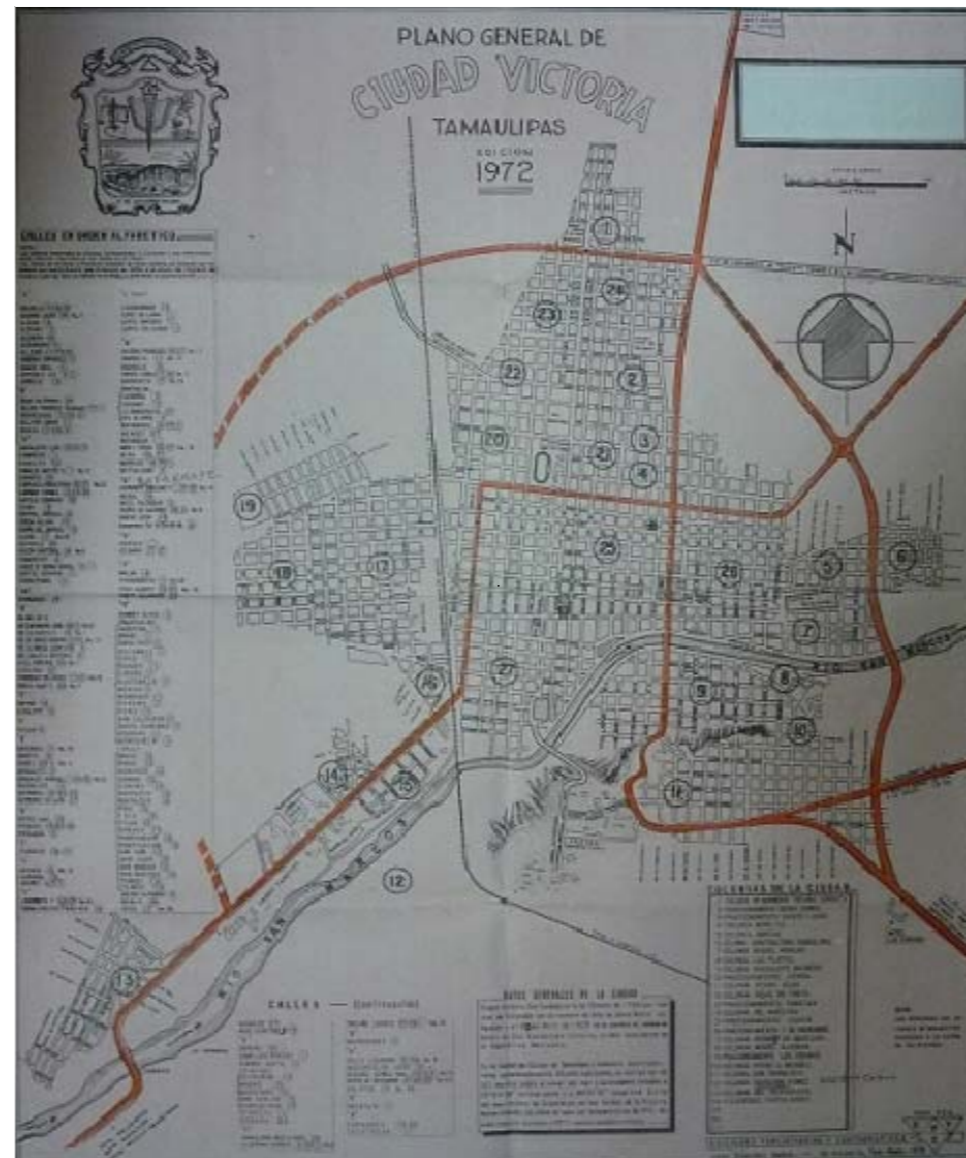


"Ciudad Victoria, Tamps. Estado de las tuberías de saneamiento instaladas hasta 1937". 1937. Dirección de Obras Públicas. No indica escala. Impreso.

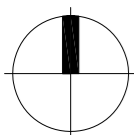
Fuente: Fototeca Municipal de Victoria

1:15.000
0 150 300
Serie II.1
Hoja 9 de 14

II.1. Cartografía histórica



1:50.000
0 500 1000
Serie II.1
Hoja 10 de 14



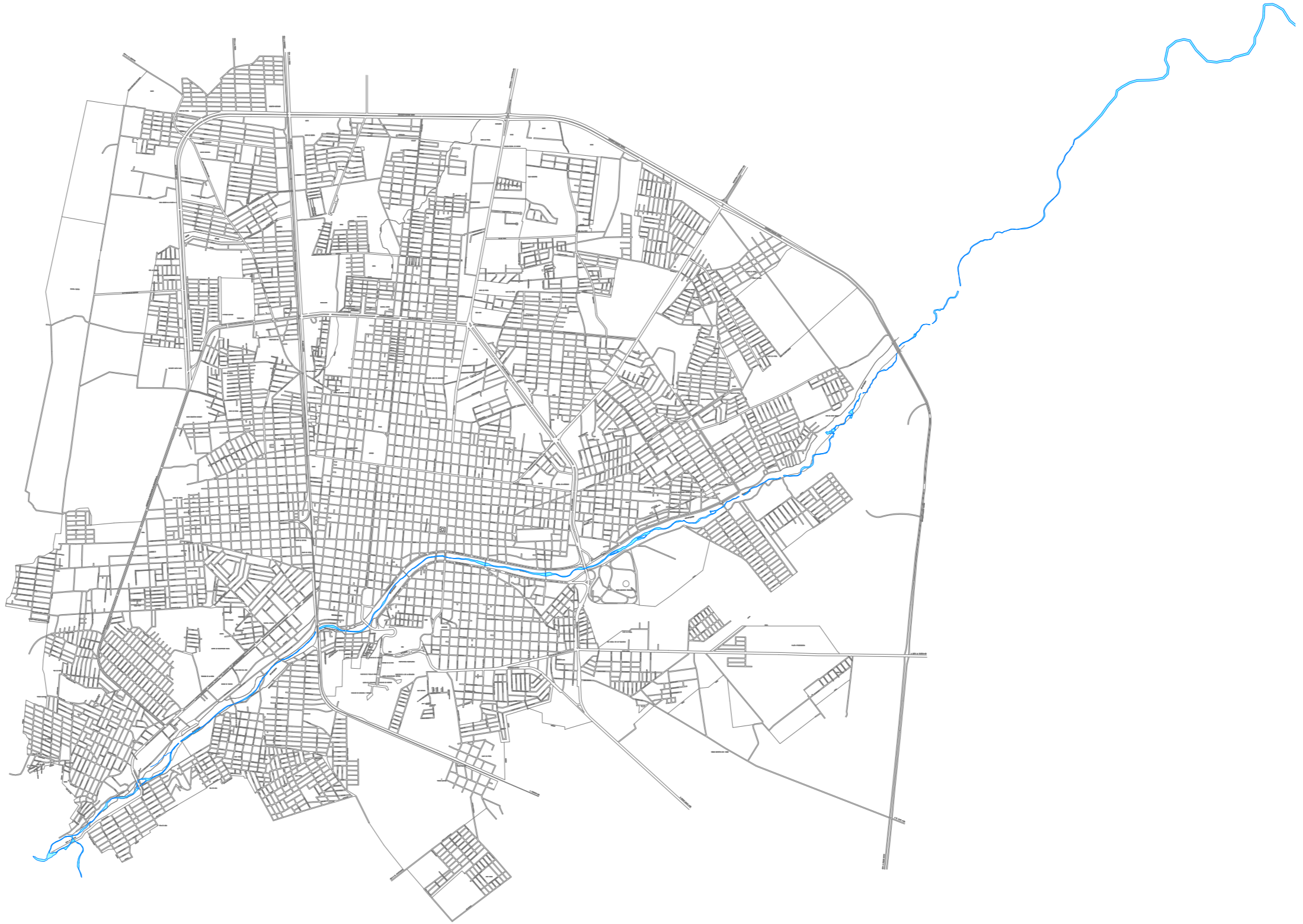


"Vías de transporte de Ciudad Victoria, dimensiones de centro a centro de la calle". 1997. Instituto Nacional de Estadística y Geografía. Escala 1:250.000 Conjuntos vectoriales.

Fuente: INEGI

1:50.000
0 500 1000
Serie II.1
Hoja 11 de 14

II.1. Cartografía histórica



"Cartografía de Ciudad Victoria, Tamaulipas" (el plano muestra las colonias oficiales, omitiendo los asentamientos irregulares). 2001. Ayuntamiento de Victoria.

Fuente: Dirección de Obras Públicas, Desarrollo Urbano, Vivienda y Ecología de Victoria.

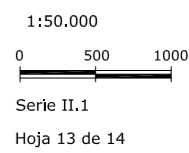
1:50,000
0 500 1000
Serie II.1
Hoja 12 de 14

II.1. Cartografía histórica

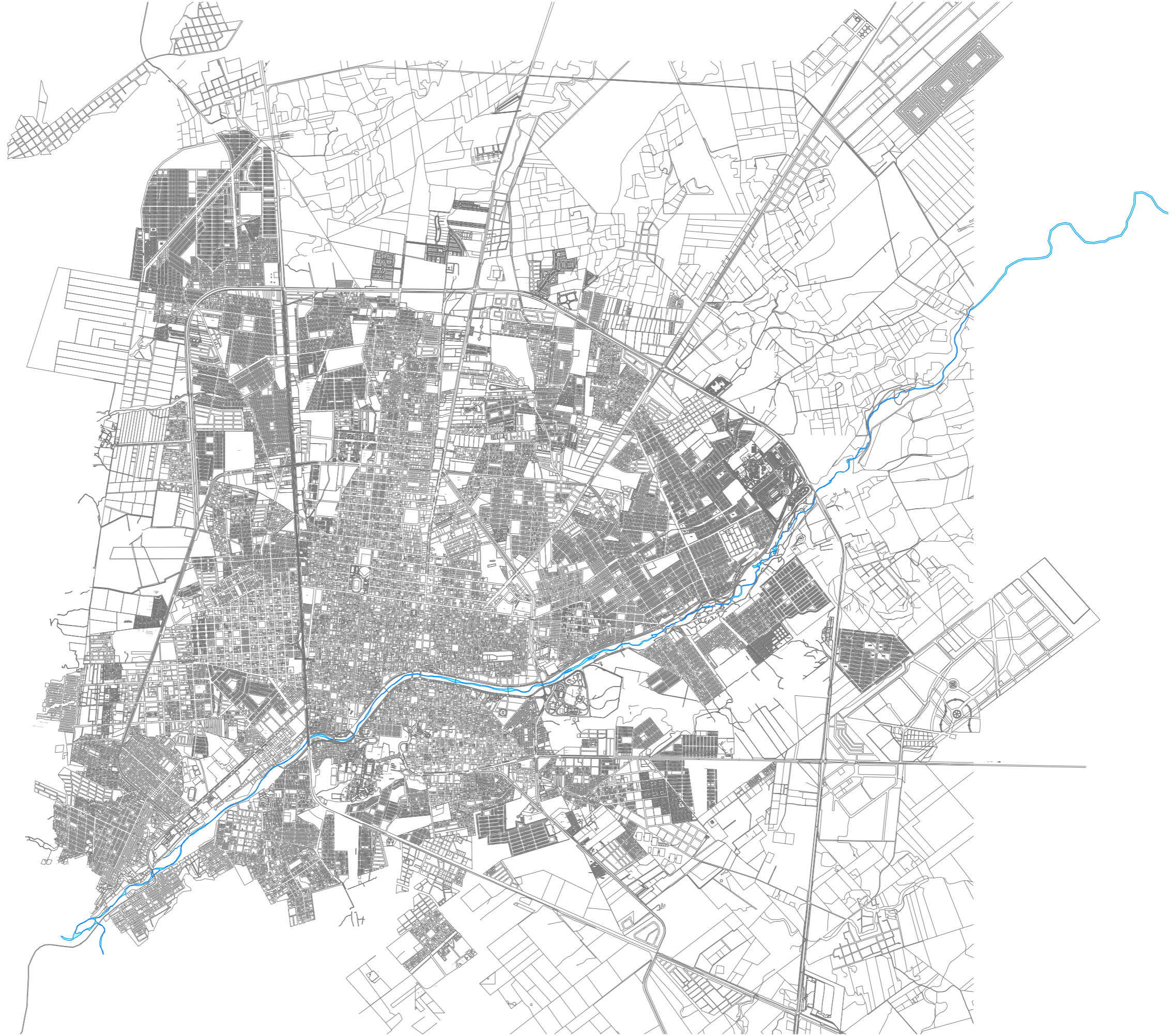


"Cartografía de Ciudad Victoria, Tamaulipas" (el plano muestra las colonias oficiales, omitiendo los asentamientos irregulares). 2005. Ayuntamiento de Victoria.

Fuente: Dirección de Obras Públicas, Desarrollo Urbano, Vivienda y Ecología de Victoria.



II.1. Cartografía histórica

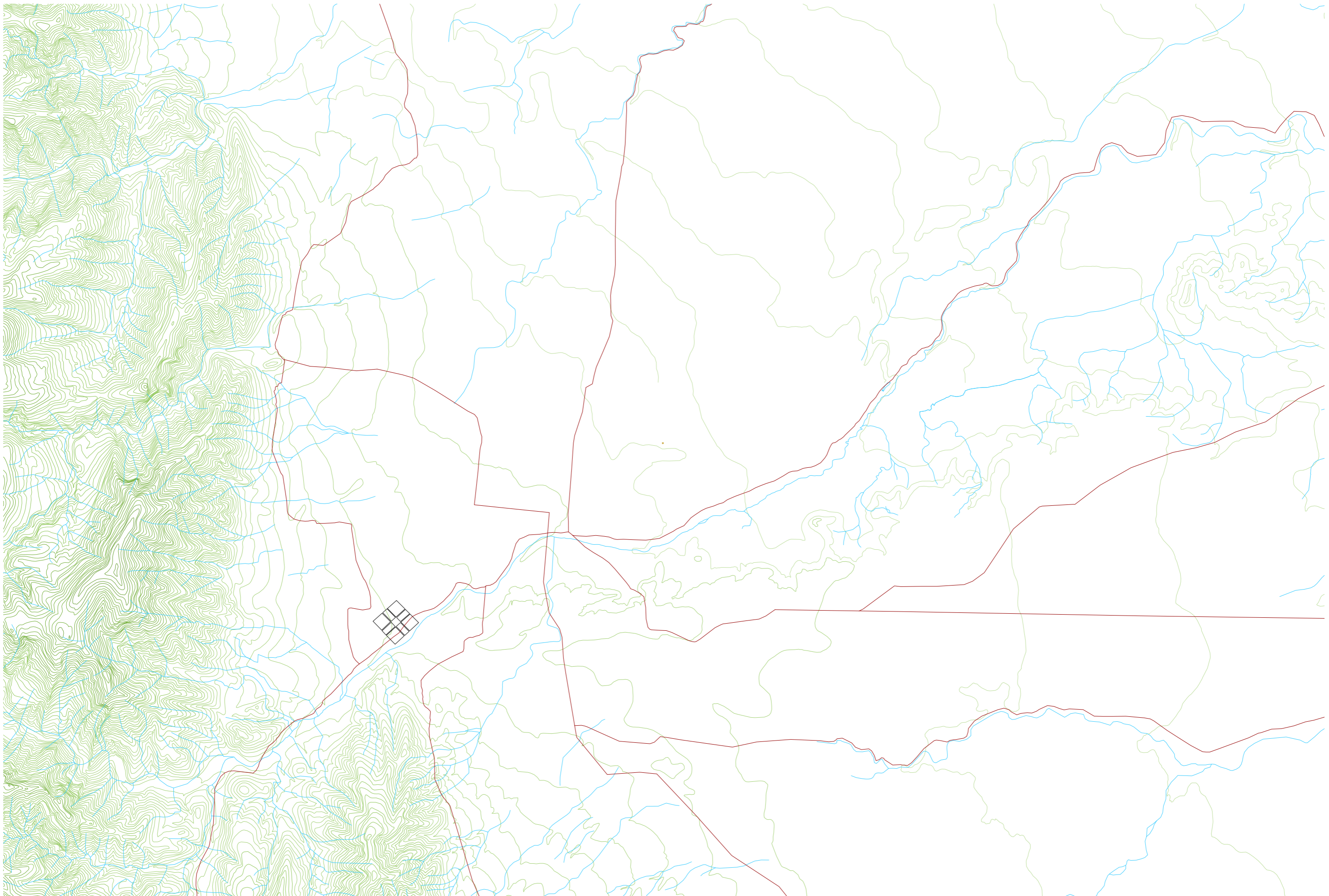


1:50.000
0 500 1000
Serie II.1
Hoja 14 de 14

"Cartografía de Ciudad Victoria, Tamaulipas". 2011. Ayuntamiento de Victoria.

Fuente: Dirección de Obras Públicas, Desarrollo Urbano, Vivienda y Ecología de Victoria.

II.1. Cartografía histórica



Las fuentes indican que el primer asentamiento se estableció en un "arroyo que sale de la voca [sic] del Sn. Marcos" a 4 leguas del asentamiento actual. Por otro lado, los apuntes sobre el Plano Fundacional la Villa de Santa María de Aguayo de 1750 indican distancias de 10 leguas a Jaumave, 12 leguas a Llera, 8 leguas a Güemez y 18 leguas a San Antonio de los Llanos (actual Municipio de Hidalgo). Aunque en México se considera que 1 legua equivale a la distancia recorrida a una hora a pie o a caballo o 4,19 km. Es decir, que en el caso de un descenso desde la montaña, abriendo brechas en un camino inexistente, esta distancia puede variar. De esta manera, la villa de Aguayo estaría localizada en la espesura de la serranía, lo que no corresponde con el patrón de antropización colonial. Consideramos entonces que se trata de un error de interpretación y que el lugar de la fundación original estaría a 1 legua de distancia de la población actual. El lugar descrito puede ser cercano al Cañón del Novillo, el manantial del Río San Marcos, ya que se ubica vectorialmente a una distancia de los municipios mencionados muy similar a la descrita en la cartografía. No existen vestigios físicos del asentamiento, salvo una placa de 1994 en la Parroquia de San Isidro Labrador que indica "En este sector junto al río San Marcos estuvo el primer asentamiento de la villa de Santa María de Aguayo, 6 de octubre de 1750. Sus pobladores poco después cambiaron su residencia a lo que es ahora la plaza Hidalgo por temor a ataques repentinos de los indios janambres y pames desde la Sierra Madre".

1750: El emplazamiento del primer asentamiento

Tejido urbano

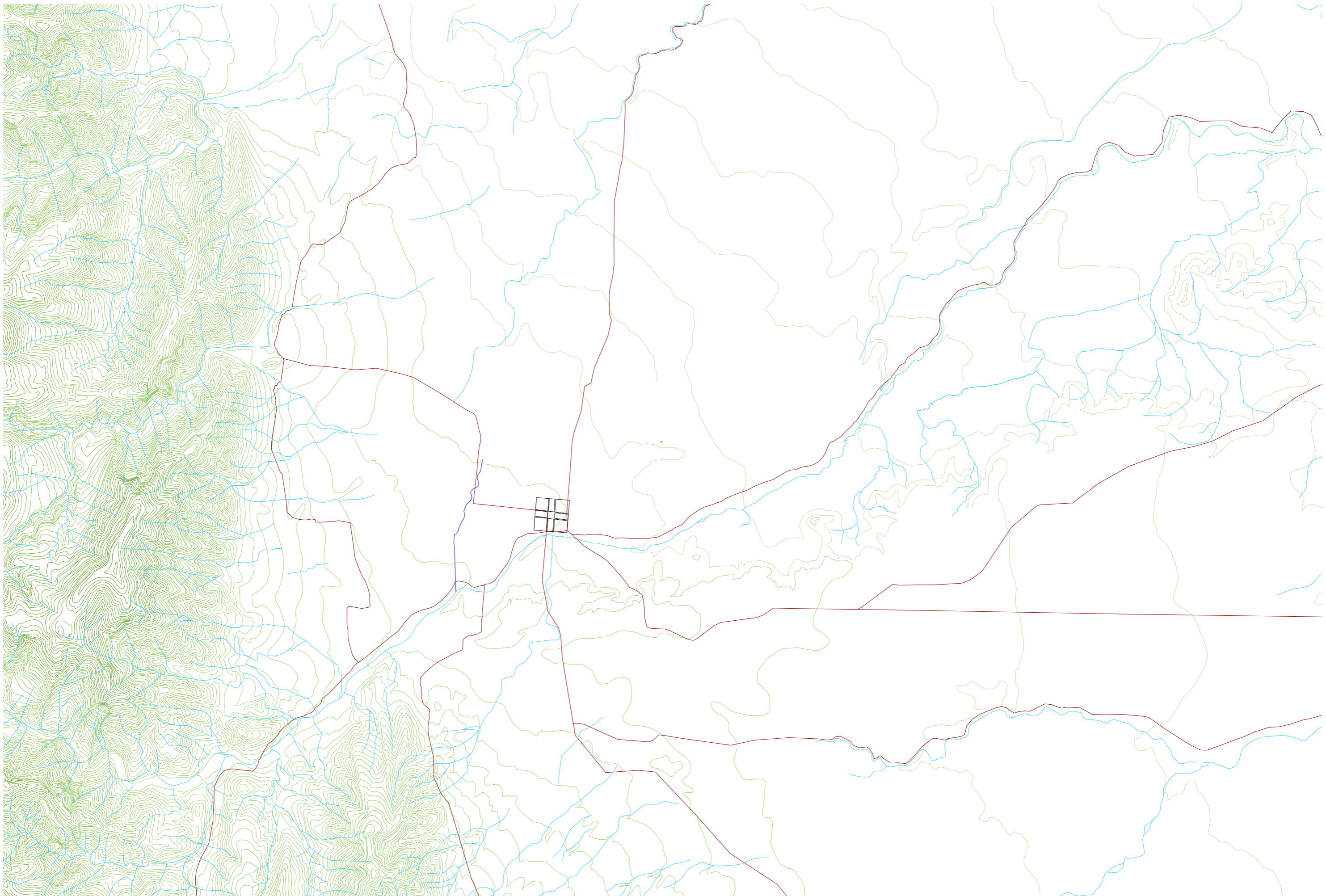
Marcas en el territorio: antiguos caminos reales

1:50,000

0 500 1000

Serie II.2

Hoja 1 de 13



"La iglesia y viviendas de vecinos se reducen a jacales formados por horcones, cañas y barro cubiertas de zacate y palmas excepto la casa de misión donde vive el padre, que actualmente se está fabricando de piedra y cal, y también hay otra en la que vive el capitán, de adobes y barro, trátase de fabricar iglesia de piedra y cal, para lo que van juntando materiales; tiene señalado el sitio de su plaza, pero no está todavía bien arreglada la distribución de las casas en ella; el pueblo está menos disperso y es moderado el terreno que ocupa; compónense su vecindario de 58 familias con 408 personas (sin incluir el Padre Misionero) y sí el capitán, pobladores y vecinos. [...] El río que pasa inmediato a esta población es el que queda referido llamado San Marcos, del cual tiene en corriente una acequia, cuya abundancia de agua da a esta población todo el riego que necesita para la conveniencia de sus solares y demás siembras de maíz, con lo cual consigue la felicidad de sus cosechas para mantenerse y poder vender a otras partes. [...] Carecen los pobladores de posesión y propiedad de tierras, porque sólo se están sirviendo de las que en común comprende el término de su jurisdicción; extendiéndose ésta 5 leguas hacia el camino de Tamaulipa Vieja, dos y media hacia Güemes, 5 hasta los ranchos de San Pedro y una hacia la Sierra Gorda; disfrutando cada uno las que puede cultivar para las siembras, y de las demás se sirven para pastos de sus ganados" (Tienda de Cuervo, J. 1757)

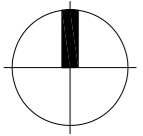
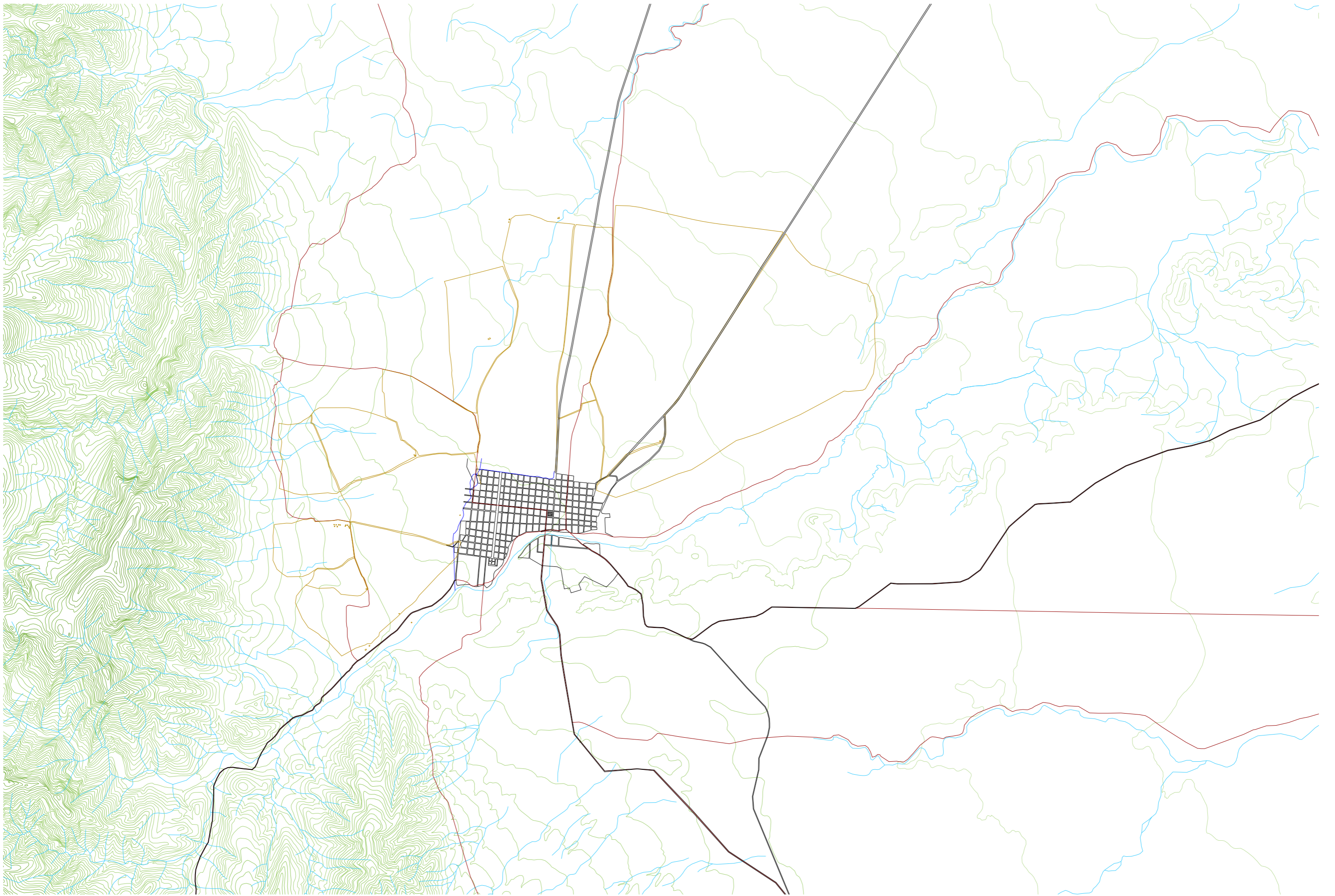
1751: Nuevo emplazamiento tras el traslado

Tejido urbano

Marcas en el territorio: antiguos caminos reales
Acequia

1:50,000
0 500 1000

Serie II.2



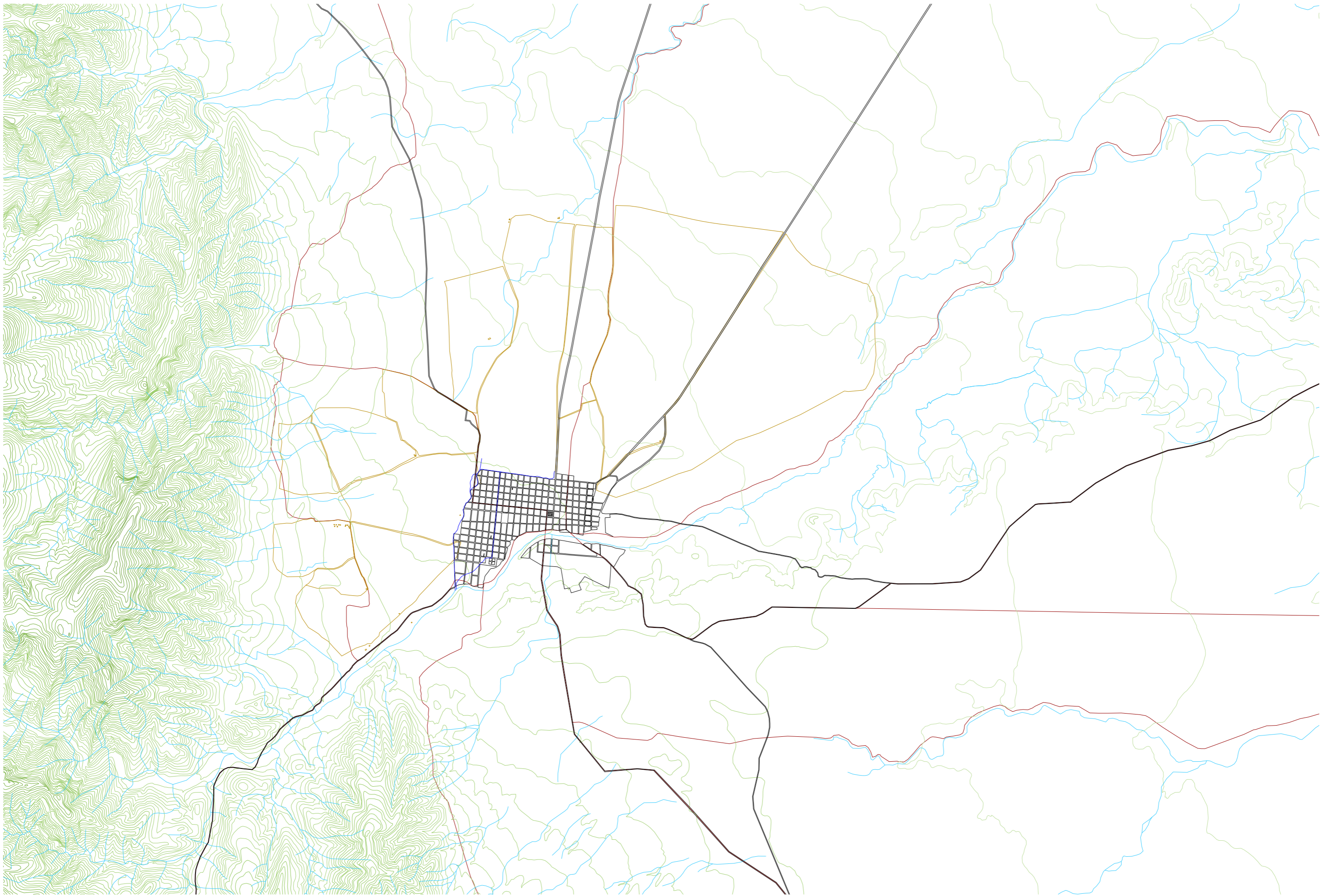
1850: Conectividad tras el establecimiento de los nuevos límites
fronterizos

- Tejido urbano
- Camino rural
- Marcas en el territorio: antiguos caminos reales
- Acequia





1:50,000
0 500 1000

Serie II.2
Hoja 3 de 13

II.2. Reconstrucción histórica de la evolución de Ciudad Victoria

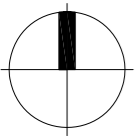


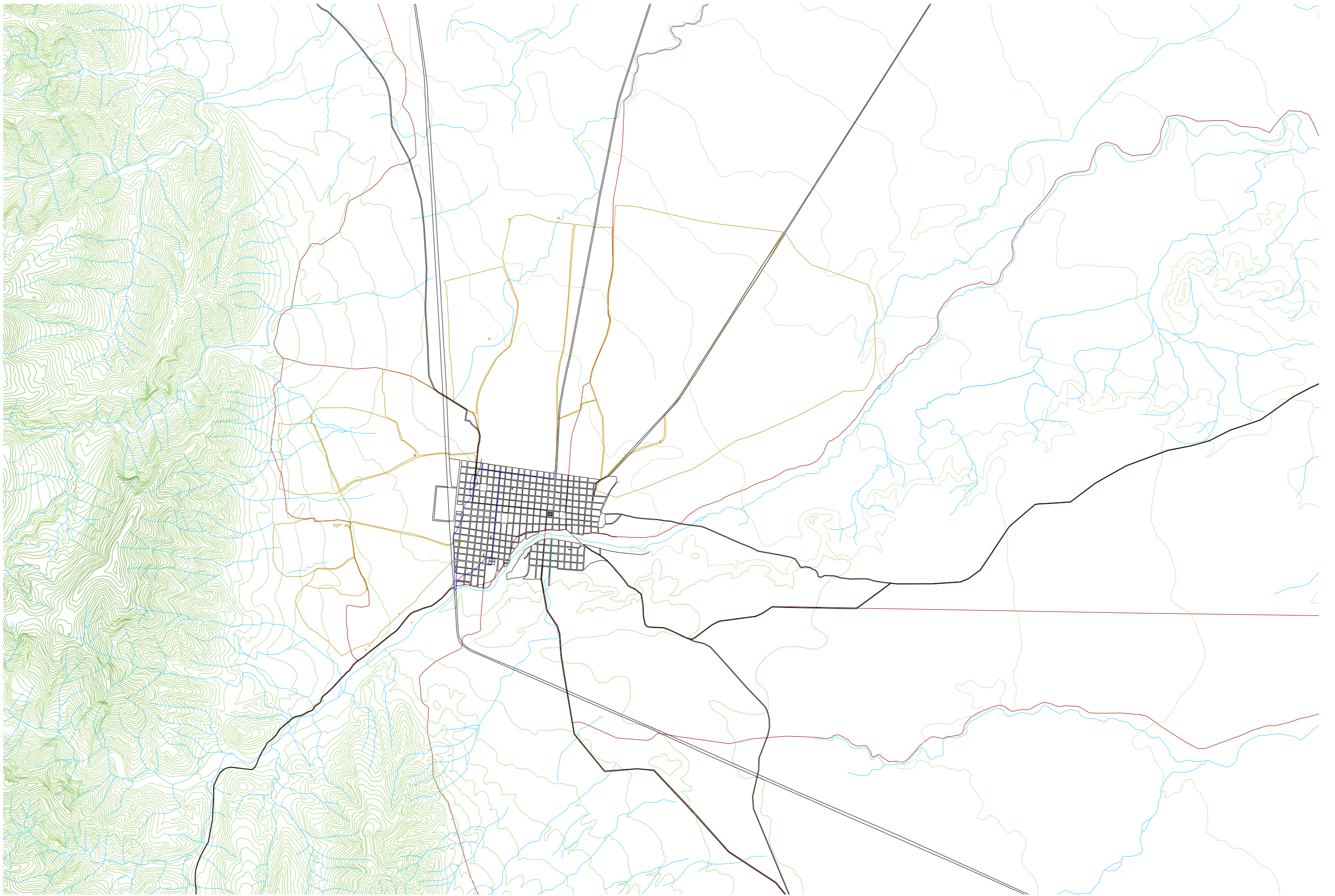
1889: El río deja de ser un límite al sur

-  Tejido urbano
-  Marcas en el territorio: antiguos caminos reales
-  Acequia
-  Marcas en el territorio: antiguos ranchos o caminos rurales





1:50,000
0 500 1000

Serie II.2



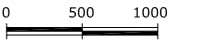


1895: Las transformaciones urbanas a partir de la construcción de la vía del ferrocarril

-  Tejido urbano
-  Marcas en el territorio: antiguos caminos reales
-  Acequia
-  Marcas en el territorio: antiguos ranchos o caminos rurales

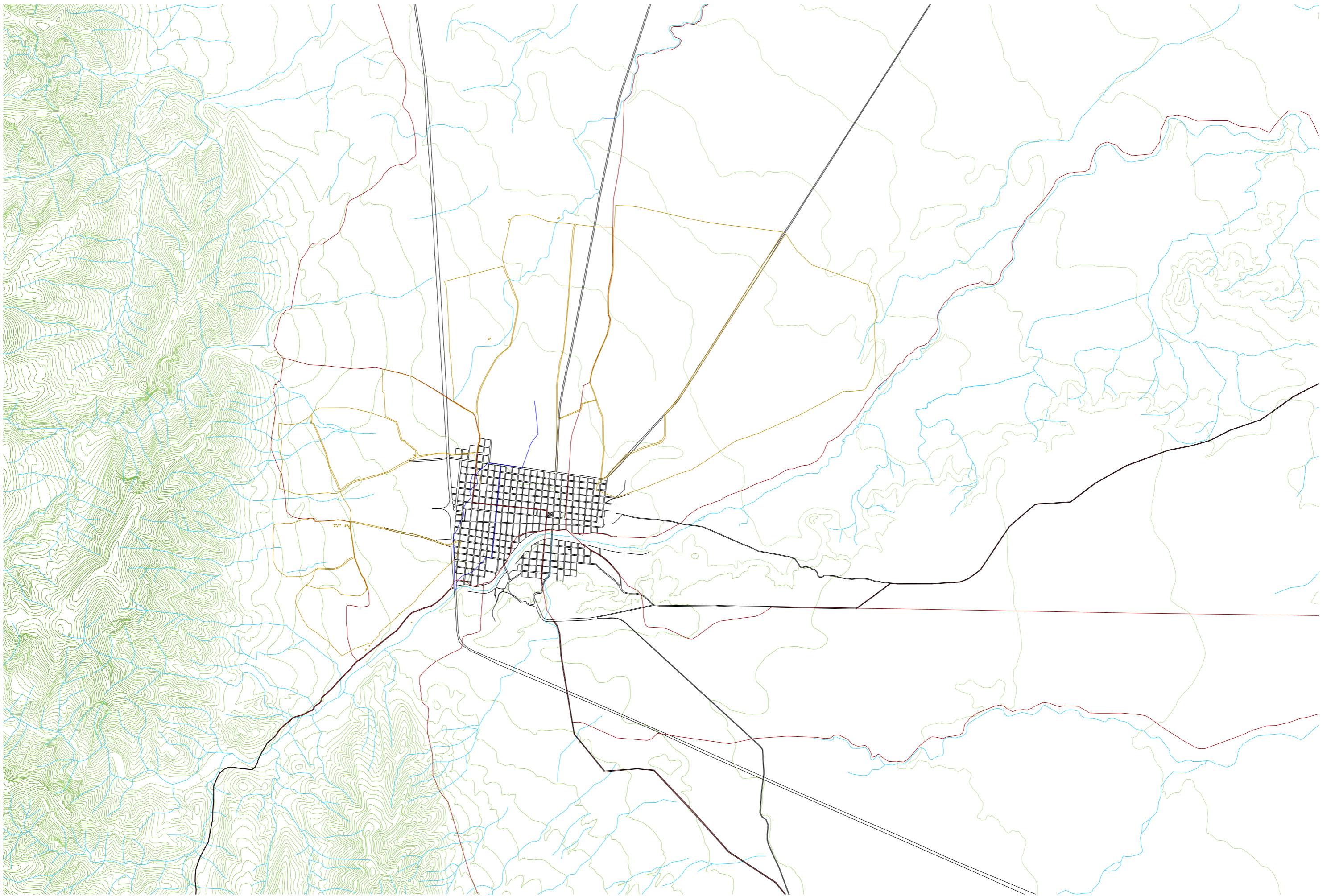
II.2. Reconstrucción histórica de la evolución de Ciudad Victoria

1:50,000







Serie II.2

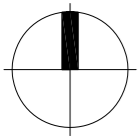
Hoja 5 de 13

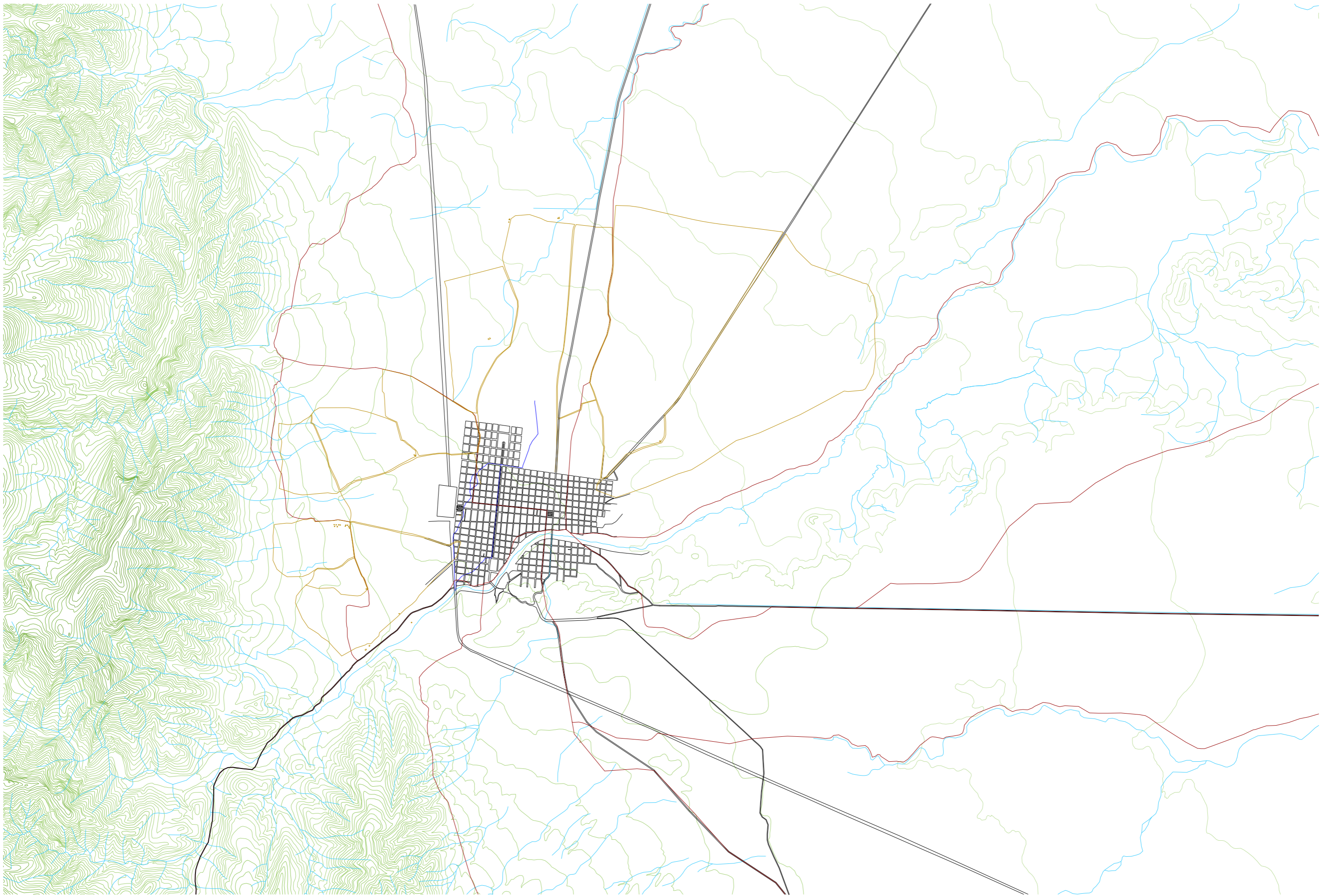


1913: El impacto de las nuevas infraestructuras





-  Tejido urbano
-  Marcas en el territorio: antiguos caminos reales
-  Acequia
-  Marcas en el territorio: antiguos ranchos o caminos rurales

1:50,000
 0 500 1000
 Serie II.2
 Hoja 6 de 13

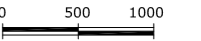




1934: La extensión de la ciudad por la llanura sobre las tierras de labor

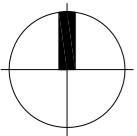
-  Tejido urbano
-  Marcas en el territorio: antiguos caminos reales
-  Acequia
-  Marcas en el territorio: antiguos ranchos o caminos rurales

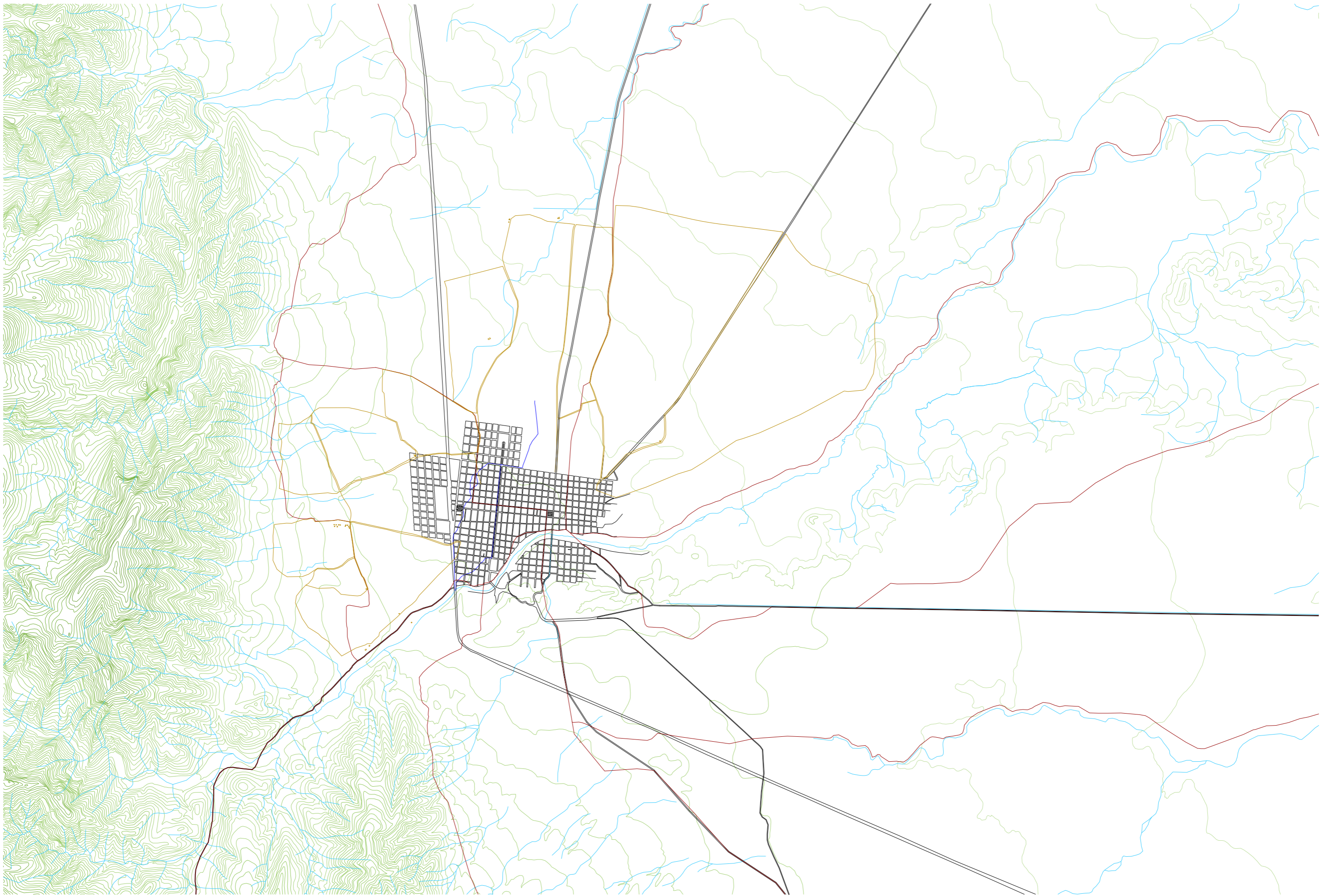
1:50,000







Serie II.2

Hoja 7 de 13

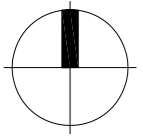


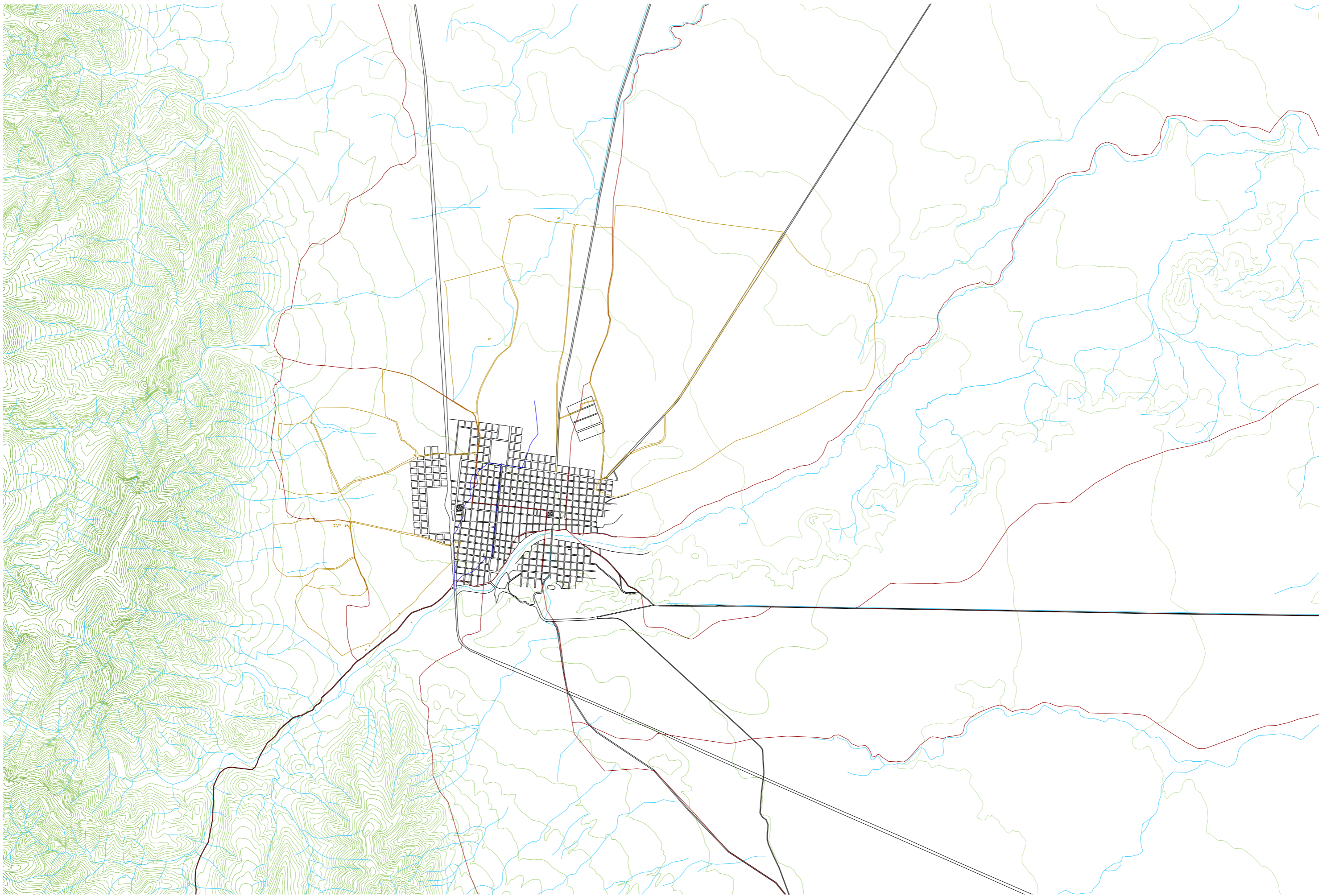


1937: La implementación de la red de agua y drenaje





-  Tejido urbano
-  Marcas en el territorio: antiguos caminos reales
-  Acequia
-  Marcas en el territorio: antiguos ranchos o caminos rurales

1:50,000
 0 500 1000
 Serie II.2
 Hoja 8 de 13

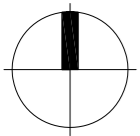
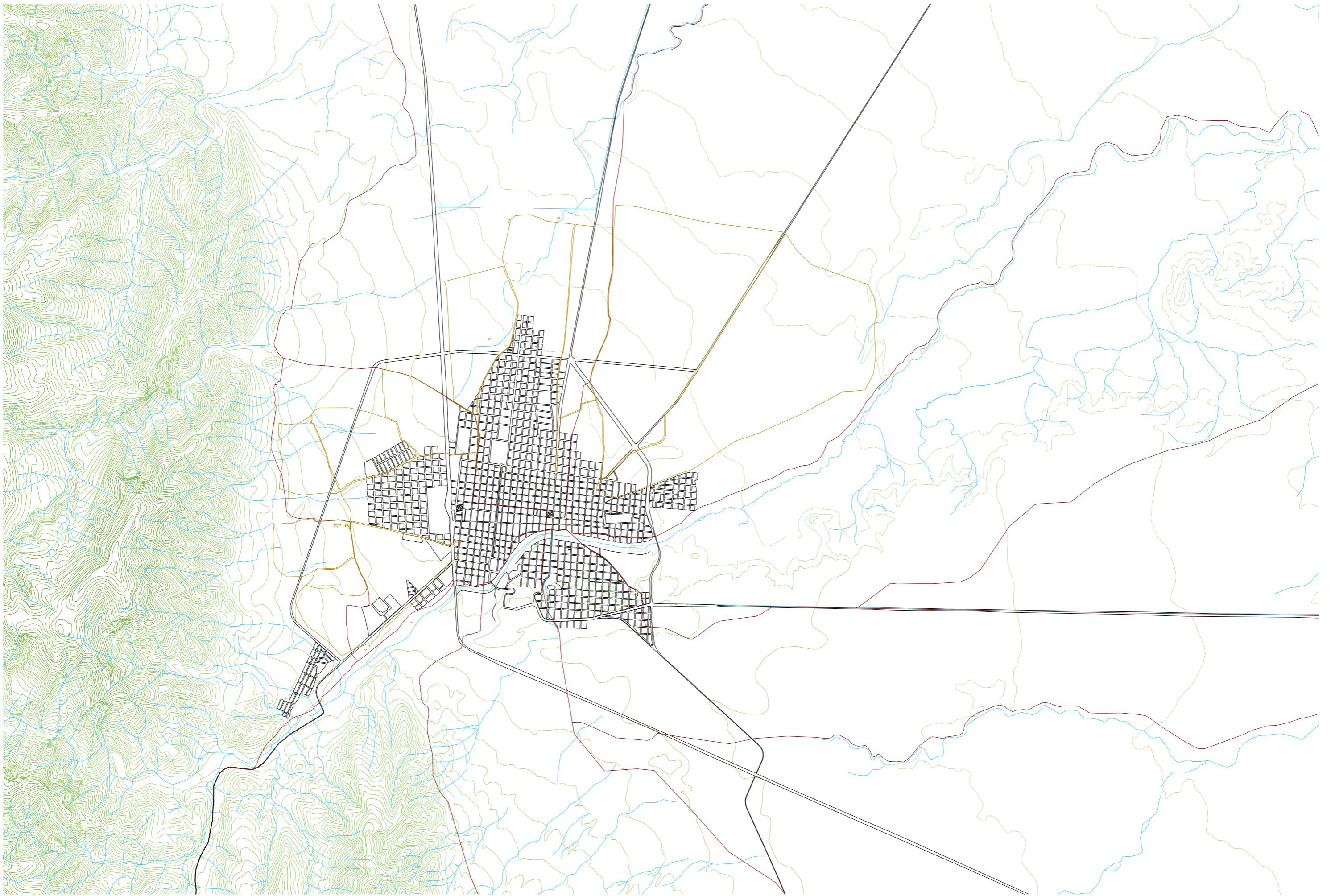




1945: Crecimiento por agregación más allá de los límites físicos


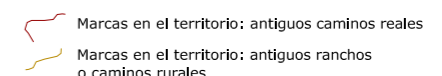
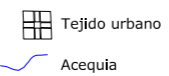
-  Tejido urbano
-  Marcas en el territorio: antiguos caminos reales
-  Acequia
-  Marcas en el territorio: antiguos ranchos o caminos rurales

1:50,000
 0 500 1000
 Serie II.2
 Hoja 9 de 13



1972: Las infraestructuras y el control sobre las geografías del agua

1:50,000



Tejido urbano

Marcas en el territorio: antiguos caminos reales

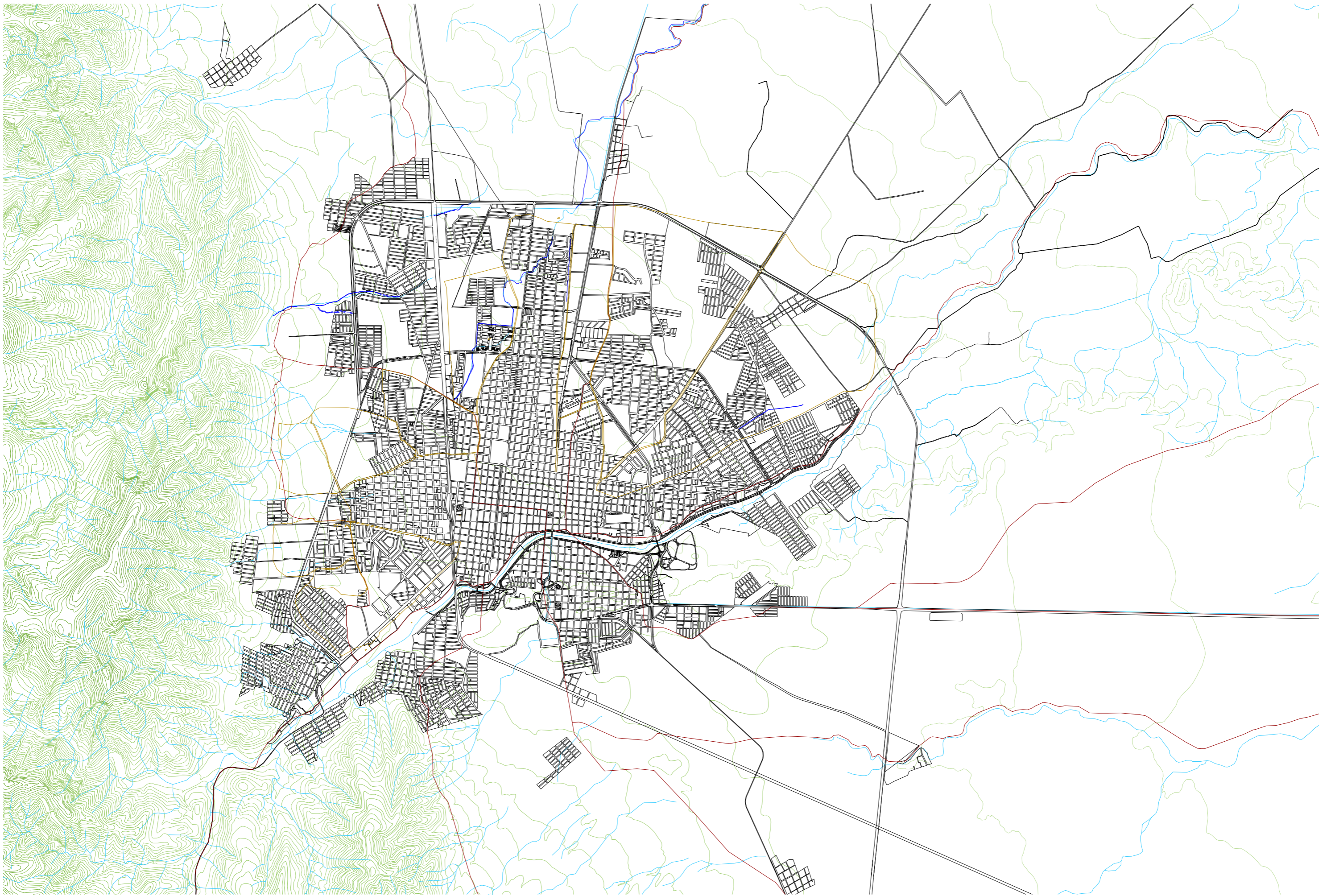
Serie II.2

Acequia





Marcas en el territorio: antiguos ranchos o caminos rurales

Hoja 10 de 13

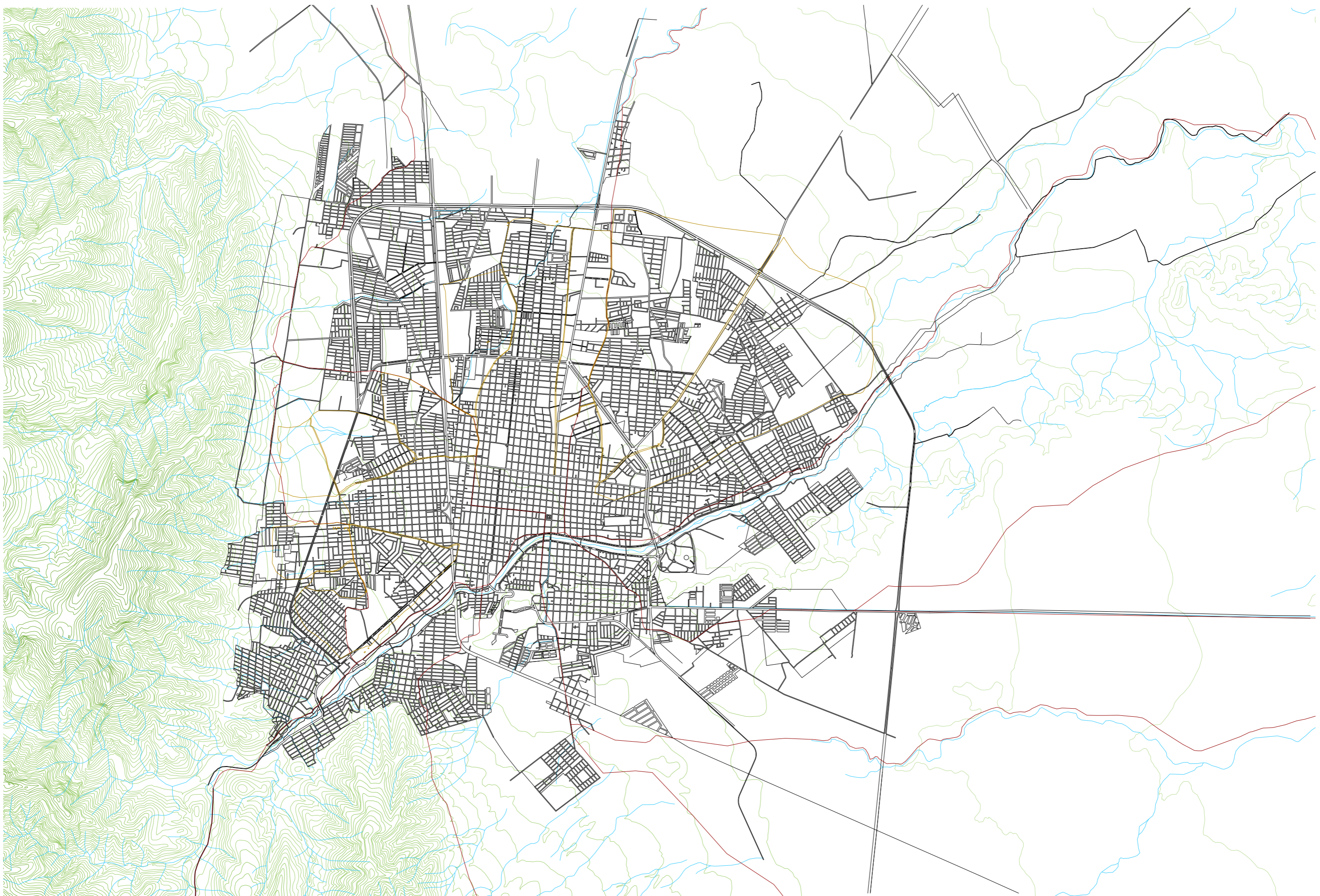
II.2. Reconstrucción histórica de la evolución de Ciudad Victoria







1997: Crecimiento por agregación y polarización

-  Tejido urbano
-  Acequia
-  Marcas en el territorio: antiguos caminos reales
-  Marcas en el territorio: antiguos ranchos o caminos rurales

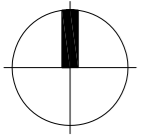
1:50.000
 0 500 1000
 Serie II.2
 Hoja 11 de 13

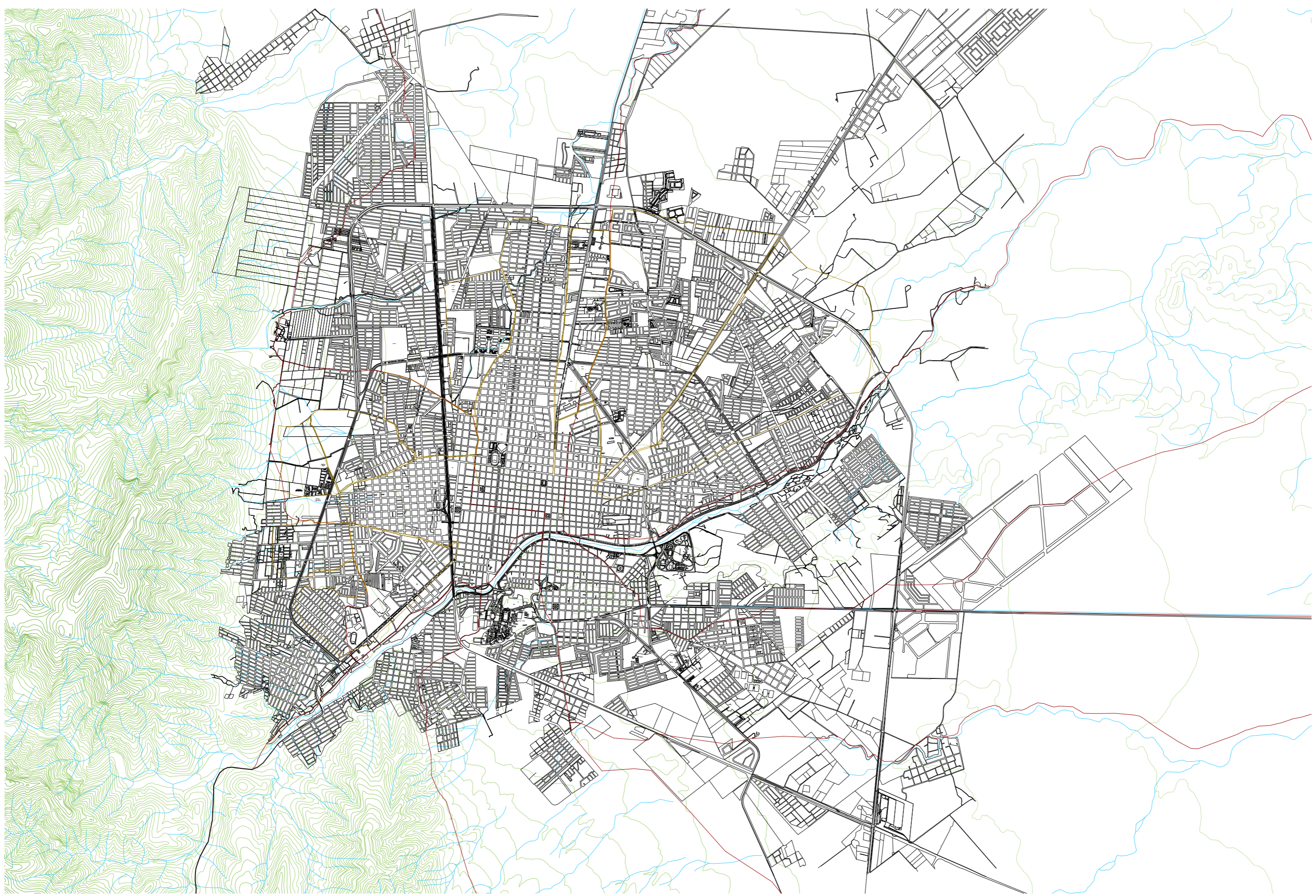


2005: La circunvalación vial








-  Tejido urbano
-  Acequia
-  Marcas en el territorio: antiguos caminos reales
-  Marcas en el territorio: antiguos ranchos o caminos rurales

1:50.000
 0 500 1000
 Serie II.2
 Hoja 12 de 13





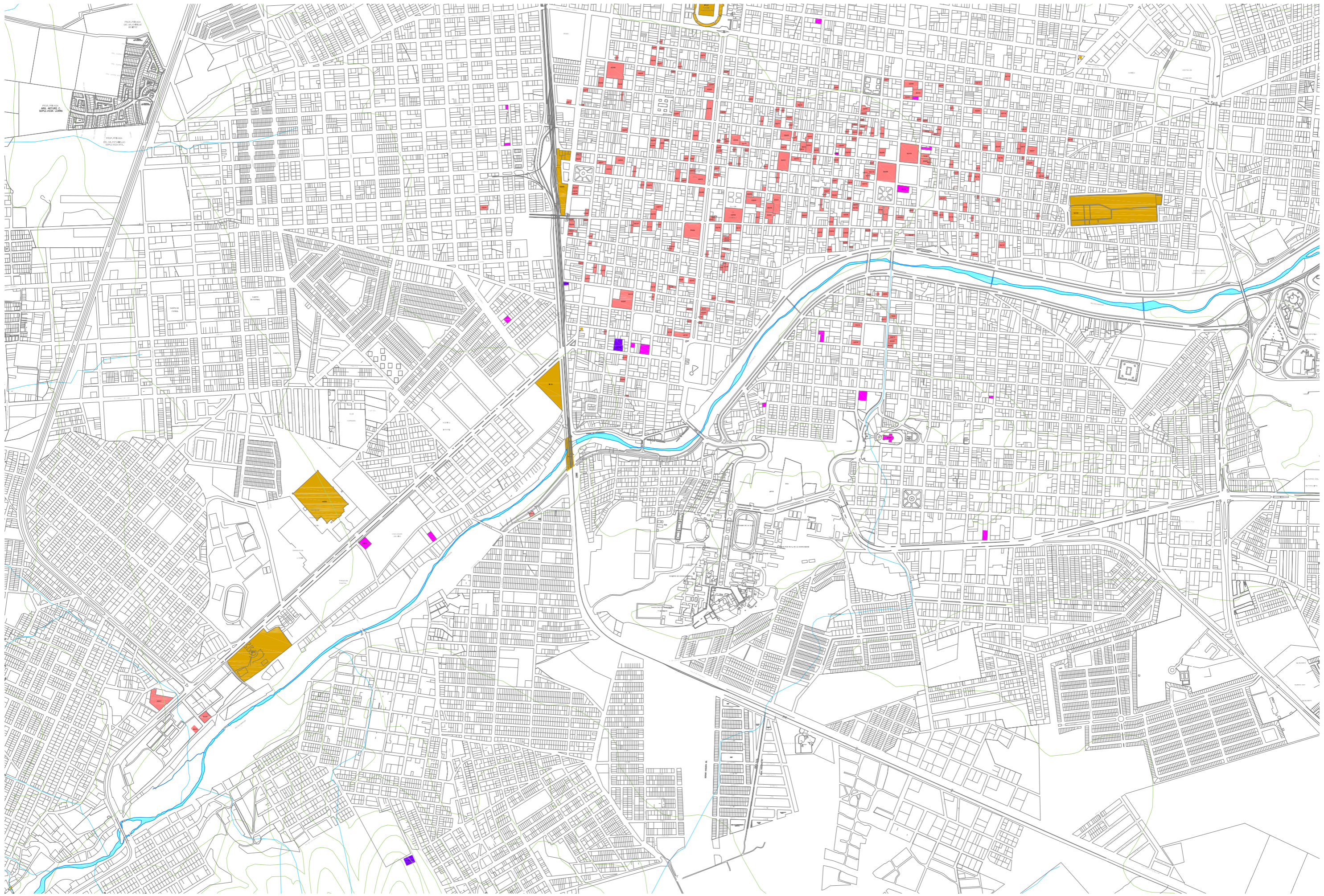
2011: La ciudad sin límites

-  Patrimonio infraestructural
-  Patrimonio arquitectónico
-  Patrimonio Industrial
-  Tejido urbano
-  Acequia
-  Marcas en el territorio: antiguos caminos reales
-  Marcas en el territorio: antiguos ranchos o terrenos de labor





1:50,000
 0 500 1000
 Serie II.2
 Hoja 13 de 13

Nota: La numerología corresponde con el Registro Estatal de Patrimonio Histórico Artístico Edificado de Tamaulipas

II.2. Reconstrucción histórica de la evolución de Ciudad Victoria



El patrimonio arquitectónico, industrial e infraestructural

 Patrimonio infraestructural	 Patrimonio industrial
 Patrimonio arquitectónico	 Lugares de culto

La numerología corresponde con el Registro Estatal de Patrimonio Histórico Artístico Edificado de Tamaulipas

II.3. El patrimonio histórico de Ciudad Victoria en relación al río

1:15.000

0 150 300

Serie II.3

Hoja 01 de 01